



08/231-50/ПР
11.01.2020

КИЇВСЬКА МІСЬКА РАДА

Х СЕСІЯ VIII СКЛИКАННЯ

РІШЕННЯ

Приватиз

№ _____

Про приватизацію громадянкою
Горбань Валентиною
Миколаївною земельної ділянки
для будівництва і
обслуговування жилого будинку,
господарських будівель і споруд
на вул. Цюлковського, 40 у
Голосіївському районі міста
Києва



777683280

Відповідно до статей 9, 81, 83, 116, 118, 120, 121, 186 Земельного кодексу України, пункту 3 розділу VII «Прикінцеві та перехідні положення» Закону України «Про Державний земельний кадастр», Закону України «Про внесення змін до деяких законодавчих актів України щодо розмежування земель державної та комунальної власності», пункту 34 частини першої статті 26 Закону України «Про місцеве самоврядування в Україні» та розглянувши технічну документацію із землеустрою щодо встановлення (відновлення) меж земельної ділянки в натурі (на місцевості), Київська міська рада

ВИРІШИЛА:

1. Затвердити технічну документацію із землеустрою щодо встановлення (відновлення) меж земельної ділянки в натурі (на місцевості), право власності на яку набуває: громадянка Горбань Валентина Миколаївна для будівництва і обслуговування житлового будинку, господарських будівель і споруд (присадибна ділянка) площею 0,0296 га, яка розташована за адресою: місто Київ, Голосіївський район, вул. Цюлковського, 40 (категорія земель - землі житлової та громадської забудови, код КВЦПЗ - 02.01, справа № 777683280).

2. Передати громадянці Горбань Валентині Миколаївні у приватну власність земельну ділянку площею 0,0296 га (кадастровий номер 8000000000:79:241:0181) для будівництва і обслуговування жилого будинку, господарських будівель і споруд (код КВЦПЗ - 02.01) на вул. Ціолковського, 40 у Голосіївському районі міста Києва із земель комунальної власності територіальної громади міста Києва.

3. Громадянці Горбань Валентині Миколаївні:

3.1. Виконувати обов'язки власника земельної ділянки відповідно до статті 91 Земельного кодексу України.

3.2. Забезпечити вільний доступ для прокладання нових, ремонту та експлуатації існуючих інженерних мереж та споруд, що знаходяться в межах земельної ділянки.

3.3. Питання пайової участі та укладення з Департаментом економіки та інвестицій виконавчого органу Київської міської ради (Київської міської державної адміністрації) договору про пайову участь вирішувати в порядку та випадках, встановлених законодавством.

3.4. У разі необхідності проведення реконструкції чи нового будівництва питання оформлення дозвільної та проектної документації вирішувати в порядку, визначеному законодавством України.

3.5. Вжити заходів щодо державної реєстрації права власності на земельну ділянку у порядку, встановленому Законом України «Про державну реєстрацію речових прав на нерухоме майно та їх обтяжень».

3.6. Питання майнових відносин вирішувати в установленому порядку.

3.7. Під час використання земельної ділянки дотримуватися обмежень у її використанні, зареєстрованих у Державному земельному кадастрі.

3.8. Питання сплати відновної вартості зелених насаджень або укладання охоронного договору на зелені насадження вирішувати відповідно до рішення Київської міської ради від 27 жовтня 2011 року № 384/6600 «Про затвердження Порядку видалення зелених насаджень на території міста Києва» (із змінами і доповненнями).

4. Попередити власника, що право власності на земельну ділянку може бути припинено у випадках, передбачених статтями 140, 143 Земельного кодексу України.

5. Контроль за виконанням цього рішення покласти на постійну комісію Київської міської ради з питань містобудування, архітектури та землекористування.

Київський міський голова

Віталій КЛИЧКО

ПОДАННЯ:

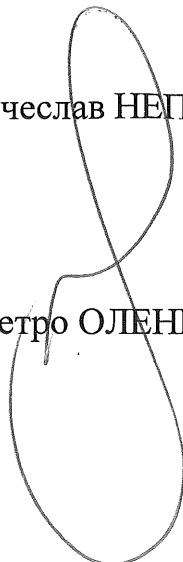
Заступник голови Київської міської
державної адміністрації



Вячеслав НЕПОП

Директор Департаменту земельних ресурсів
виконавчого органу Київської міської ради
(Київської міської державної адміністрації)

Петро ОЛЕНИЧ




Заступник директора Департаменту –
начальник юридичного управління
Департаменту земельних ресурсів
виконавчого органу Київської міської ради
(Київської міської державної адміністрації)



Алла ВАСИЛЕНКО

ПОГОДЖЕНО: 06.10.2021


Постійна комісія Київської міської ради
з питань ~~архітектури, містобудування~~
~~та земельних відносин~~



Голова


Михайло ТЕРЕНТЬЄВ

Секретар



Юрій ФЕДОРЕНКО

Начальник управління правового
забезпечення діяльності
Київської міської ради



Олена КОЛОДИЧУК

з рекомендацією
з 21.10.21 № 8/230 2141

ПОЯСНЮВАЛЬНА ЗАПИСКА

№ ПЗН-4011 від 04.12.2019

до проекту рішення Київської міської ради:

Про приватизацію громадянкою Горбань Валентиною Миколаївною земельної ділянки для будівництва і обслуговування жилого будинку, господарських будівель і споруд на вул. Ціолковського, 40 у Голосіївському районі міста Києва

До кадастрової справи

№ 777683280



1. Фізична особа:

Назва: **Горбань Валентина Миколаївна**

Клопотання: **від 11.10.2019 номер 777683280**

2. Відомості про земельну ділянку (№ 80000000000:79:241:0181)

Місце розташування (адреса): **м. Київ, район Голосіївський, вул. Ціолковського, 40**

Площа: **0,0296 га**

Вид та термін користування: **власність**

Вид використання: **для будівництва і обслуговування жилого будинку, господарських будівель і споруд**

3. Обґрунтування прийняття рішення

Відповідно до Земельного кодексу України та Порядку набуття прав на землю із земель комунальної власності у місті Києві, затвердженого рішенням Київської міської ради від 20 квітня 2017 року № 241/2463, Департаментом земельних ресурсів виконавчого органу Київської міської ради (Київської міської державної адміністрації) розроблено проект рішення Київської міської ради «Про приватизацію громадянкою Горбань Валентиною Миколаївною земельної ділянки для будівництва і обслуговування жилого будинку, господарських будівель і споруд на вул. Ціолковського, 40 у Голосіївському районі міста Києва».

4. Мета прийняття рішення.

Метою прийняття рішення є забезпечення реалізації права громадян на приватизацію земельної ділянки.

5. Особливі характеристики ділянки.

Наявність будівель і споруд на ділянці:	Земельна ділянка забудована житловим будинком загальною площею 40,6 кв.м., який на підставі рішення Голосіївського районного суду міста Києва від 05 червня 2014 року у справі № 2601/13022/12 (інформація з Державного реєстру речових прав на нерухоме майно та Реєстру прав власності на нерухоме майно, Державного реєстру Іпотек, Єдиного реєстру заборон відчуження об'єктів нерухомого майна щодо об'єкта нерухомого майна від 24 липня 2019 року № 175035554) належить громадянці Горбань В.М.
Наявність ДПТ:	Детальний план на дану територію не затверджено.
Функціональне призначення згідно Генплану:	Відповідно до Генерального плану міста, затвердженого рішенням Київської міської ради від 28 березня 2002 року № 370/1804, земельна ділянка за функціональним призначенням належить до території житлової садибної забудови.
Правовий режим:	Земельна ділянка надається за рахунок земель комунальної власності територіальної громади міста Києва.

<i>Розташування в зеленій зоні:</i>	<i>Земельна ділянка не входить до Програми розвитку зеленої зони міста Києва до 2010 року та концепції формування зелених насаджень в центральній частині міста, затвердженої рішенням Київської міської ради від 19 липня 2005 року № 806/3381 (зі змінами).</i>
<i>Інші особливості:</i>	<i>Земельна ділянка не перетинається з червоними лініями.</i>

6. Стан нормативно-правової бази у даній сфері правового регулювання.

Загальні засади та порядок передачі земельних ділянок у власність громадянам визначено Земельним кодексом України та Порядком набуття прав на землю із земель комунальної власності у місті Києві, затвердженим рішенням Київської міської ради від 20 квітня 2017 року № 241/2463.

Рішення про передачу (надання) земельної ділянки може бути прийнято Київською міською радою з урахуванням вимог статті 24 Закону України «Про регулювання містобудівної діяльності».

7. Фінансово-економічне обґрунтування.

Реалізація рішення не потребує додаткових витрат міського бюджету.

8. Прогноз соціально-економічних та інших наслідків прийняття рішення.

Рішення не тягне за собою жодних соціально-економічних та інших наслідків.

Доповідач: директор Департаменту земельних ресурсів Петро ОЛЕНИЧ

Директор Департаменту
земельних ресурсів

Петро ОЛЕНИЧ





КИЇВСЬКА МІСЬКА РАДА

СЕКРЕТАРІАТ

УПРАВЛІННЯ ПРАВОВОГО ЗАБЕЗПЕЧЕННЯ
ДІЯЛЬНОСТІ КИЇВСЬКОЇ МІСЬКОЇ РАДИ

01044, м. Київ, вул. Хрещатик, 36, каб. 921

тел.: (044) 202-70-19

21.10.21 № 08/230-2147

Голові постійної комісії Київської
міської ради з питань архітектури,
містобудування та земельних відносин
Михайлу ТЕРЕНТЬСВУ

Рекомендації

до проекту рішення Київської міської ради від 11.01.2020 №08/231-50/ПР «Про приватизацію громадянкою Горбань Валентиною Миколаївною земельної ділянки для будівництва і обслуговування жилого будинку, господарських будівель і споруд на вул. Ціолковського, 40 у Голосіївському районі міста Києва».

Управлінням правового забезпечення діяльності Київської міської ради проведено правову експертизу поданого проекту рішення, з приводу чого зазначаємо наступне.

Проектом рішення передбачається передати громадянці Горбань Валентині Миколаївні у приватну власність земельну ділянку площею 0, 0296 га (кадастровий номер 8000000000:79:241:0181) для будівництва і обслуговування жилого будинку, господарських будівель і споруд (код КВЦПЗ – 02.01) на вул. Ціолковського, 40 у Голосіївському районі міста Києва.

Відповідно до підпункту 6.1.32 пункту 6.1 «Зона житлової забудови» розділу 6 «Сельбищні території» Державних будівельних норм України (Б2.2 – 12:2019) «Планування і забудова територій», затверджених Наказом Міністерства регіонального розвитку, будівництва та житлово – комунального господарства України від 24 квітня 2019 року №104, граничний розмір площі земельних ділянок, які надаються громадянам для нового житлового будівництва, має становити не менше 150 м кв. для блокованої забудови і не менше 500 м кв для індивідуальної житлової забудови.

Зауважуємо, що проектом рішення передбачається передати громадянці Горбань Валентині Миколаївні у приватну власність земельну ділянку площею

0, 0296 га для будівництва і обслуговування жилого будинку, господарських будівель і споруд на вул. Ціолковського, 40 у Голосіївському районі міста Києва.

Крім того, частиною 5 статті 20 Земельного кодексу України класифікатор видів цільового призначення земельних ділянок, видів функціонального призначення територій та співвідношення між ними, а також правила його застосування з визначенням категорій земель та видів цільового призначення земельних ділянок, які можуть встановлюватися в межах відповідної функціональної зони, затверджуються Кабінетом Міністрів України. Зазначені класифікатор та правила використовуються для ведення Державного земельного кадастру і містобудівного кадастру.

Віднесення земельних ділянок до певних категорії та виду цільового призначення земельних ділянок має відповідати класифікатору та правилам, зазначеним в абзаці першому частини 5 Земельного кодексу України.

Постановою Кабінету Міністрів України від 28.07.2021 № 821 затверджено «Класифікатор видів цільового призначення земельних ділянок, видів функціонального призначення територій та співвідношення між ними, а також правила їх застосування» та зазначено, що введення в дію Класифікатора припиняє чинність КВЦПЗ та УКЦВЗ.


Підпунктом 3.3 пункту 3 проєкту рішення передбачається, що питання пайової участі та укладення з Департаментом економіки та інвестицій виконавчого органу Київської міської ради (Київської міської державної адміністрації) договору про пайову участь необхідно вирішувати в порядку та випадках встановлених законодавством.

Законом України «Про внесення змін до деяких законодавчих актів України щодо стимулювання інвестиційної діяльності в Україні» з 01 січня 2021 року повністю скасовано пайову участь у розвитку інфраструктури населеного пункту.

Назву постійної комісії Київської міської ради з питань містобудування, архітектури та землекористування зазначену у пункті 5 проєкту рішення необхідно привести у відповідність до рішення Київської міської ради від 08 грудня 2020 року № 8/8 «Про перелік та персональний склад постійних комісій Київської міської ради IX скликання» (у редакції рішення Київської міської ради від 31.08.2021 №2179/2220).

З огляду на зазначене, управління рекомендує врахувати вищевикладене при прийнятті проєкту рішення.

В.о. начальника управління



Валентина ПОЛОЖИШНИК