



08/231-496/ПР  
05.05.2023

# КИЇВСЬКА МІСЬКА РАДА

II СЕСІЯ IX СКЛИКАННЯ

## РІШЕННЯ

№ \_\_\_\_\_

*Зав. тех. деп (п.н.в.)*

**Про затвердження технічних документаций із землеустрою щодо інвентаризації земель**



511653152

Відповідно до статей 9, 20, 79<sup>1</sup>, 83, 122, 186 Земельного кодексу України, статей 35, 57 Закону України «Про землеустрій», Закону України «Про Державний земельний кадастр», Закону України «Про внесення змін до деяких законодавчих актів України щодо розмежування земель державної та комунальної власності», пункту 34 частини першої статті 26 Закону України «Про місцеве самоврядування в Україні», Порядку проведення інвентаризації земель, затвердженого постановою Кабінету Міністрів України від 05 червня 2019 року № 476, Порядку ведення Державного земельного кадастру, затвердженого постановою Кабінету Міністрів України від 17 жовтня 2012 року № 1051, рішення Київської міської ради від 10 вересня 2015 року № 958/1822 «Про інвентаризацію земель міста Києва» та враховуючи, що земельні ділянки зареєстровані в Державному земельному кадастрі, розглянувши технічні документації із землеустрою щодо інвентаризації земель, Київська міська рада

### **ВИРІШИЛА:**

1. Затвердити технічні документації із землеустрою щодо інвентаризації земель та віднести земельні ділянки до відповідної категорії земель, виду цільового призначення земельних ділянок згідно з додатком до цього рішення (справа № 511653152).
2. Департаменту земельних ресурсів виконавчого органу Київської міської ради (Київської міської державної адміністрації) вжити заходів щодо державної реєстрації права комунальної власності територіальної громади м. Києва на земельні ділянки згідно з додатком до цього рішення у порядку, встановленому Законом України «Про державну реєстрацію речових прав на нерухоме майно та їх обтяжень».

3. Контроль за виконанням цього рішення покласти на постійну комісію Київської міської ради з питань архітектури, містобудування та земельних відносин.


Київський міський голова

Віталій КЛИЧКО

**ПОДАННЯ:**

Заступник голови  
Київської міської державної адміністрації  
з питань здійснення самоврядних повноважень

Петро ОЛЕНИЧ



В.о. Директор Департаменту земельних ресурсів  
виконавчого органу Київської міської ради  
(Київської міської державної адміністрації)

Валентина ПЕЛИХ

*Віктор Дворніков*


Начальник юридичного управління  
Департаменту земельних ресурсів  
виконавчого органу Київської міської ради  
(Київської міської державної адміністрації)



Дмитро РАДЗІЄВСЬКИЙ

**ПОГОДЖЕНО:**

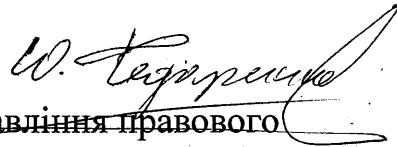
*20.06.2023*  
Постійна комісія Київської міської ради  
з питань архітектури, містобудування  
та земельних відносин



Голова

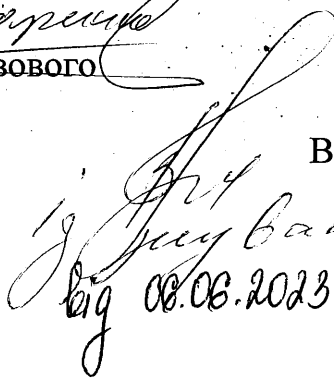
Михайло ТЕРЕНТЬЄВ

Секретар



Юрій ФЕДОРЕНКО

В.о. начальника управління правового  
забезпечення діяльності  
Київської міської ради



Валентина ПОЛОЖИШНИК

*19.06.2023*  
*Валентина Положишник*  
*19.06.2023 108/230-1031*

# ПОЯСНЮВАЛЬНА ЗАПИСКА

№ ПЗН-54196 від 03.05.2023

до проекту рішення Київської міської ради:  
**Про затвердження технічних документацій із землеустрою  
щодо інвентаризації земель**

До кадастрової справи  
№ 511653152



## 1. Юридична особа:

Назва	<i>КИЇВСЬКА МІСЬКА РАДА</i>
Перелік засновників (учасників) юридичної особи*	<i>КИЇВСЬКА МІСЬКА РАДА</i> <i>Адреса засновника: м. Київ, Шевченківський район, ВУЛИЦЯ ХРЕЩАТИК, будинок 36</i>
Кінцевий бенефіціарний власник (контролер)*	<i>Відсутній</i>
Реєстраційний номер:	<i>від 17.03.2023 № 511653152</i>

\*за даними Єдиного державного реєстру юридичних осіб, фізичних осіб- підприємців та громадських формувань.

**2. Відомості про земельні ділянки:** зазначені у додатку до проекту рішення Київської міської ради.

## 3. Обґрунтування прийняття рішення.

Відповідно до рішення Київської міської ради від 10.09.2015 № 958/1822 «Про інвентаризацію земель міста Києва» та на виконання Міської цільової програми використання та охорони земель міста Києва на 2022-2025 роки, затвердженої рішенням Київської міської ради від 07.10.2021 № 2727/2768, з дотриманням вимог Земельного кодексу України, Закону України «Про землеустрій», Закону України «Про Державний земельний кадастр», Порядку проведення інвентаризації земель, затвердженого постановою Кабінету Міністрів України від 05.06.2019 № 476 та Порядку ведення Державного земельного кадастру, затвердженого постановою Кабінету Міністрів України від 17.10.2012 № 1051, комунальним підприємством «Київський інститут земельних відносин» виконані заходи з розробки технічних документацій із землеустрою щодо інвентаризації земель.

Відповідно до статей 9, 20, 79<sup>1</sup>, 83, 122, 186 Земельного кодексу України, статей 35, 57 Закону України «Про землеустрій» та враховуючи, що земельні ділянки зареєстровані в Державному земельному кадастрі, Департаментом земельних ресурсів виконавчого органу Київської міської ради (Київської міської державної адміністрації) розроблено відповідний проект рішення Київської міської ради.

## 4. Мета прийняття рішення.

Метою прийняття рішення є затвердження технічних документацій із землеустрою щодо інвентаризації земель на території міста Києва для забезпечення формування земель комунальної власності територіальної громади міста Києва та подальшого оформлення прав на них, в тому числі спрощення процедури оформлення прав на землю, підвищення ефективності міського землекористування, збільшення надходжень коштів до міського бюджету від плати за землю, продажу земельних ділянок на земельних торгах та права оренди на них тощо.

**5. Особливі характеристики земельних ділянок:** зазначені у додатку до проекту рішення Київської міської ради.

**6. Стан нормативно-правової бази у даній сфері правового регулювання.**

Загальні засади та порядок проведення інвентаризації земель визначено Земельним кодексом України, Законом України «Про землеустрій», Законом України «Про Державний земельний кадастр», Порядком проведення інвентаризації земель, затвердженого постановою Кабінету Міністрів України від 05.06.2019 № 476 та Порядком ведення Державного земельного кадастру, затвердженого постановою Кабінету Міністрів України від 17.10.2012 № 1051.

Проект рішення не містить інформації з обмеженим доступом у розумінні статті 6 Закону України «Про доступ до публічної інформації».

**7. Фінансово-економічне обґрунтування.**

Реалізація рішення не потребує додаткових витрат міського бюджету.

**8. Прогноз соціально-економічних та інших наслідків прийняття рішення.**

Наслідками прийняття розробленого проекту рішення стане:

- реалізація зацікавленою особою своїх прав щодо використання земельної ділянки;
- підвищення ефективності міського землекористування;
- збільшення надходжень коштів до міського бюджету від плати за землю, продажу земельних ділянок та права оренди землі тощо.

Доповідач: директор Департаменту земельних ресурсів **Валентина ПЕЛИХ**

*В. О.* Директор Департаменту земельних ресурсів



Валентина ПЕЛИХ

*Віктор Яворніков*



Додаток  
до рішення Київської міської ради  
від \_\_\_\_\_ № \_\_\_\_\_

Порядковий номер	Реєстраційний номер справи	Назва технічної документації із землеустрою	Кадастровий номер земельної ділянки	Площа земельної ділянки, га	Адреса	Категорія земель	Код виду цільового призначення, назва
1	648615245	Технічна документація із землеустрою щодо інвентаризації земель на території кадастрового кварталу 69:064 обмеженого вулицями Гетьмана Вадима, Машинобудівною, Генерала Тупікова та Олекси Тихого у Солом'янському районі м. Києва	8000000000:69:064:0015	0,9490	вул. Гетьмана Вадима, 22а, вул. Машинобудівна, 8, Солом'янський р-н, м. Київ	Землі житлової та громадської забудови	02.10 Для будівництва і обслуговування багатоквартирного житлового будинку з об'єктами торгово-розважальної та ринкової інфраструктури
	8000000000:69:064:0009		0,2907	вул. Гетьмана Вадима, 22, Солом'янський р-н, м. Київ	Землі житлової та громадської забудови	02.03 Для будівництва і обслуговування багатоквартирного житлового будинку	
	8000000000:69:064:0019		1,2136	вул. Гетьмана Вадима, 22б, вул. Олекси Тихого, 55/13, Солом'янський р-н, м. Київ	Землі житлової та громадської забудови	02.10 Для будівництва і обслуговування багатоквартирного житлового будинку з об'єктами торгово-розважальної та ринкової інфраструктури	
	8000000000:69:064:0011		0,3441	вул. Олекси Тихого, 49, 49а, Солом'янський р-н, м. Київ	Землі житлової та громадської забудови	02.10 Для будівництва і обслуговування багатоквартирного житлового будинку з об'єктами торгово-розважальної та ринкової інфраструктури	
	8000000000:69:064:0014		0,0183	вул. Машинобудівна, 8, Солом'янський р-н, м. Київ	Землі промисловості, транспорту, електронних комунікацій енергетики, оборони та іншого призначення	11.04 Для розміщення та експлуатації основних, підсобних і допоміжних будівель та споруд технічної інфраструктури (виробництва та розподілення газу, постачання пари та гарячої води, збирання, очищення та розподілення води)	
	8000000000:69:064:0007		0,0448	вул. Олекси Тихого, Солом'янський р-н, м. Київ	Землі житлової та громадської забудови	02.12 Земельні ділянки загального користування, які використовуються як внутрішньквартальні проїзди, пішохідні зони	
	8000000000:69:064:0006		0,2733	вул. Олекси Тихого, Солом'янський р-н, м. Київ	Землі промисловості, транспорту, електронних комунікацій, енергетики, оборони та іншого призначення	12.04 Для розміщення та експлуатації будівель і споруд автомобільного транспорту та дорожнього господарства	

8000000000:69:064:0005 +	0,5097	вулиці Гетьмана Вадима, Машинобудівна, Генерала Тупікова, Олекси Тихого, Солом'янський р-н, м. Київ	Землі промисловості, транспорту, електронних комунікацій, енергетики, оборони та іншого призначення	12.13 Земельні ділянки загального користування, які використовуються як вулиці, майдани, проїзди, дороги, набережні
8000000000:69:064:0020 +	0,1450	вул. Генерала Тупікова, вул. Гетьмана Вадима, Солом'янський р-н, м. Київ	Землі житлової та громадської забудови	02.12 Земельні ділянки загального користування, які використовуються як внутрішньоквартальні проїзди, пішохідні зони
8000000000:69:064:0003 +	0,0315	на розі вулиць Гетьмана Вадима та Олекси Тихого, Солом'янський р-н, м. Київ	Землі житлової та громадської забудови	02.12 Земельні ділянки загального користування, які використовуються як внутрішньоквартальні проїзди, пішохідні зони
8000000000:69:064:0016 +	0,0065	вул. Олекси Тихого, Солом'янський р-н, м. Київ	Землі житлової та громадської забудови	02.12 Земельні ділянки загального користування, які використовуються як внутрішньоквартальні проїзди, пішохідні зони
8000000000:69:064:0012 +	0,1672	вул. Машинобудівна, 14, Солом'янський р-н, м. Київ	Землі житлової та громадської забудови	02.03 Для будівництва і обслуговування багатоквартирного житлового будинку
8000000000:69:064:0013 +	0,0073	вул. Машинобудівна, Солом'янський р-н, м. Київ	Землі промисловості, транспорту, електронних комунікацій, енергетики, оборони та іншого призначення	12.13 Земельні ділянки загального користування, які використовуються як вулиці, майдани, проїзди, дороги, набережні
8000000000:69:064:0021 +	0,0634	вул. Олекси Тихого, Солом'янський р-н, м. Київ	Землі промисловості, транспорту, електронних комунікацій, енергетики, оборони та іншого призначення	12.13 Земельні ділянки загального користування, які використовуються як вулиці, майдани, проїзди, дороги, набережні
8000000000:69:136:0031 +	0,0259	вул. Генерала Тупікова, Солом'янський р-н, м. Київ	Землі промисловості, транспорту, електронних комунікацій, енергетики, оборони та іншого призначення	12.13 Земельні ділянки загального користування, які використовуються як вулиці, майдани, проїзди, дороги, набережні
8000000000:69:136:0050 +	0,0093	вул. Генерала Тупікова, Солом'янський р-н, м. Київ	Землі промисловості, транспорту, електронних комунікацій, енергетики, оборони та іншого призначення	12.13 Земельні ділянки загального користування, які використовуються як вулиці, майдани, проїзди, дороги, набережні

			8000000000:69:064:0018	0,0416	вул. Машинобудівна, Солом'янський р-н, м. Київ	Землі промисловості, транспорту, електронних комунікацій, енергетики, оборони та іншого призначення	12.13 Земельні ділянки загального користування, які використовуються як вулиці, майдани, проїзди, дороги, набережні
			8000000000:69:064:0004	0,0215	вул. Олекси Тихого, Солом'янський р-н, м. Київ	Землі промисловості, транспорту, електронних комунікацій, енергетики, оборони та іншого призначення	12.13 Земельні ділянки загального користування, які використовуються як вулиці, майдани, проїзди, дороги, набережні
2	422522638	Технічна документація із землеустрою щодо інвентаризації земель на території кадастрового кварталу 79:500 вул. Луценка Дмитра, дорога Кільцева, вул. Садова, пров. Садовий у Голосіївському районі м. Києва	8000000000:79:500:0004	1,1317	вулиця Луценка Дмитра, дорога Кільцева, вул. Садова, пров. Садовий, Голосіївський район, місто Київ	Землі промисловості, транспорту, електронних комунікацій, енергетики, оборони та іншого призначення	12.13 Земельні ділянки загального користування, які використовуються як вулиці, майдани, проїзди, дороги, набережні
			8000000000:79:500:0010	0,5926	вулиця Луценка Дмитра, 16, Голосіївський район, місто Київ	Землі житлової та громадської забудови	02.09 Для будівництва і обслуговування паркінгів та автостоянок на землях житлової та громадської забудови
			8000000000:72:581:0024	0,0081	вулиця Садова, Голосіївський район, місто Київ	Землі промисловості, транспорту, електронних комунікацій, енергетики, оборони та іншого призначення	12.13 Земельні ділянки загального користування, які використовуються як вулиці, майдани, проїзди, дороги, набережні
				<b>5,8951</b>			

Київський міський голова

Віталій КЛИЧКО





# КИЇВСЬКА МІСЬКА РАДА

СЕКРЕТАРІАТ

УПРАВЛІННЯ ПРАВОВОГО ЗАБЕЗПЕЧЕННЯ  
ДІЯЛЬНОСТІ КИЇВСЬКОЇ МІСЬКОЇ РАДИ

вул. Хрещатик, 36, м. Київ, 01044

тел.: (044) 202-70-19

06.06.2023 № 08/230-1031

на № \_\_\_\_\_ від \_\_\_\_\_

Голові постійної комісії Київської  
міської ради з питань архітектури,  
містобудування та земельних відносин  
Михайлу ТЕРЕНТЬЄВУ

Зауваження  
до проекту рішення Київської міської ради  
від 05.05.2023 № 08/231-496/ПР  
«Про затвердження технічних документацій із землеустрою щодо  
інвентаризації земель»

Управлінням правового забезпечення діяльності Київської міської ради проведено правову експертизу поданого проекту рішення, з приводу чого зазначаємо про таке.

У преамбулі проекту рішення зазначається про те, що останній пропонується прийняти: «розглянувши технічні документації із землеустрою щодо інвентаризації земель».

У зв'язку з цим зауважуємо, що відповідно до Закону України «Про місцеве самоврядування в Україні» Київська міська рада є колегіальним представницьким органом місцевого самоврядування та складається з 120 депутатів.

Відповідно до частин першої та другої статті 59 Закону України «Про місцеве самоврядування в Україні» рада в межах своїх повноважень приймає нормативні та інші акти у формі рішень. Рішення ради приймаються на її пленарному засіданні після обговорення більшістю депутатів від загального складу ради.

Також, Київська міська рада, як було зазначено вище, наділена повноваженнями лише щодо затвердження технічних документацій із землеустрою щодо інвентаризації земель, а не розгляду та затвердження.


З огляду на зазначене, виникає логічне запитання: «У який спосіб 120 депутатів Київської міської ради мають розглянути на пленарному засіданні технічні документації із землеустрою, якщо останні наділені повноваженнями лише «обговорення проектів рішень?»».

Крім того, технічна документація із землеустрою щодо інвентаризації земель за своєю правовою природою є окремим документом, що розробляється спеціальними суб'єктами у встановленому правовими актами порядку та не може бути додатком до рішення місцевої ради.

Також, управління правового забезпечення діяльності не уповноважене здійснювати правову експертизу документів, що не є додатками до проектів рішень.

Разом з тим зауважуємо, що з метою дотримання вимог нормопроектуральної техніки доречно додатку до проекту рішення присвоїти відповідну назву.

В.о. начальника управління



Валентина ПОЛОЖИШНИК