



08/231-494/17P
25.01.2021

КИЇВСЬКА МІСЬКА РАДА

II сесія IX скликання

РІШЕННЯ


№ _____

Продаж

Про продаж на земельних торгах земельної ділянки (або права оренди на неї) на вул. Мілютенка, 19-а у Деснянському районі м. Києва для будівництва, експлуатації та обслуговування багатоповерхового паркінгу із об'єктами торговельно-офісного призначення

Київська міська рада
Департамент
земельних ресурсів

Регістраційний номер:
324903137
Дата: **12.11.2019**



Відповідно до статей 9, 93, 124, 127, 134-139 Земельного кодексу України, пункту 34 частини першої статті 26 Закону України «Про місцеве самоврядування в Україні», Закону України «Про Державний земельний кадастр», Закону України «Про державну реєстрацію речових прав на нерухоме майно та їх обтяжень», статей 6 та 16 Закону України «Про оренду землі» та Закону України «Про внесення змін до деяких законодавчих актів України щодо розмежування земель державної та комунальної власності», урахуваючи рішення Київської міської ради від 10 вересня 2015 року № 964/1828 «Про визначення переліку земельних ділянок для опрацювання можливості продажу їх (або права їх оренди) на земельних торгах», розглянувши проект землеустрою щодо відведення земельної ділянки, Київська міська рада

ВИРІШИЛА:

1. Затвердити проект землеустрою щодо відведення земельної ділянки, яка призначена для продажу її (або права оренди на неї) на земельних торгах для будівництва, експлуатації та обслуговування багатоповерхового паркінгу із об'єктами торговельно-офісного призначення на вул. Мілютенка, 19-а у Деснянському районі м. Києва (кадастровий номер 8000000000:62:029:0009, площа 0,3855 га, категорія земель – землі житлової та громадської забудови, код за КВЦПЗ – 03.15) (справа № 324903137).

2. Провести земельні торги з продажу лота – земельної ділянки (п. 1 цього рішення) для будівництва, експлуатації та обслуговування багатоповерхового паркінгу із об'єктами торговельно-офісного призначення.

3. Затвердити умови продажу лота – земельної ділянки (п. 1 цього рішення):

3.1. Стартова ціна продажу земельної ділянки визначена на підставі висновку про ринкову вартість земельної ділянки, виготовленого суб'єктом оціночної діяльності – комунальним підприємством «Київський інститут земельних відносин», станом на 07.12.2020 становить 8 388 000,00 (вісім мільйонів триста вісімдесят вісім тисяч гривень 00 копійок) гривень.

3.2. Крок земельних торгів встановити в розмірі 5 (п'яти) відсотків стартової ціни продажу земельної ділянки, що становить 419 400,00 (чотириста дев'ятнадцять тисяч чотириста гривень 00 копійок) гривень.

4. У разі визнання земельних торгів і повторних торгів з продажу лота – земельної ділянки (п. 1 цього рішення) такими, що не відбулися, провести земельні торги з продажу лота – право оренди цієї земельної ділянки.

5. Затвердити умови продажу лота – право оренди земельної ділянки (п. 1 цього рішення):

5.1. Стартовий розмір річної орендної плати за земельну ділянку у розмірі 5 (п'яти) відсотків від нормативної грошової оцінки земельної ділянки.

5.2. Крок земельних торгів з продажу права оренди земельної ділянки встановити в розмірі 0,5 (нуль цілих п'ять десятих) відсотка стартового розміру річної орендної плати за земельну ділянку.

5.3. Строк оренди земельної ділянки становить 10 років.

6. Зобов'язати переможця земельних торгів:

6.1. Укласти договір купівлі-продажу земельної ділянки (п. 1 цього рішення), а у випадку, передбаченому п. 4 цього рішення, – договір оренди земельної ділянки.

6.2. Виконувати обов'язки власника (землекористувача) земельної ділянки згідно з вимогами статей 91, 96 Земельного кодексу України.

6.3. Забезпечувати вільний доступ до проданої (орендованої) земельної ділянки для контролю за дотриманням власником (орендарем) умов продажу (використання) земельної ділянки та для прокладання нових, ремонту та експлуатації існуючих інженерних мереж і споруд, розміщених у межах земельної ділянки.

6.4. Питання відшкодування відновної вартості зелених насаджень та інші питання майнових відносин вирішувати в установленому порядку.

6.5. Виконати вимоги, викладені в листі Департаменту містобудування та архітектури виконавчого органу Київської міської ради (Київської міської державної адміністрації) від 22.01.2014 № 588/0/12-1/19-14.

6.6. Під час використання земельної ділянки дотримуватись обмежень у її використанні, зареєстрованих в Державному земельному кадастрі.

6.7. При здійсненні забудови земельної ділянки питання отримання та погодження дозвільної та проектно-кошторисної документації вирішувати в порядку визначеному законодавством України.

6.8. Завершити забудову земельної ділянки в строки, встановлені проектною документацією, затвердженою в установленому порядку, але не пізніше, ніж через три роки з моменту державної реєстрації права власності (оренди) на земельну ділянку.

7. Департаменту земельних ресурсів виконавчого органу Київської міської ради (Київської міської державної адміністрації):

7.1. Підготувати проекти договорів купівлі-продажу та оренди земельної ділянки (п. 1 цього рішення).

7.2. Забезпечити передачу виконавцю земельних торгів копій документів та матеріалів на земельну ділянку (п. 1 цього рішення).

8. Установити, що:

8.1. Ціна продажу земельної ділянки або річна орендна плата за перший рік користування земельною ділянкою (у випадку, передбаченому п. 4 цього рішення), визначена за результатами земельних торгів, а також сума витрат, здійснених організатором або виконавцем земельних торгів на підготовку лота до продажу, організацію та проведення земельних торгів, підлягають сплаті переможцем земельних торгів не пізніше трьох банківських днів з дня укладення договору купівлі-продажу (оренди) земельної ділянки.^{п. 55}

8.2. Гарантійний внесок, сплачений переможцем до початку проведення земельних торгів, зараховується до ціни продажу земельної ділянки або річної орендної плати за перший рік користування земельною ділянкою (у випадку, передбаченому п. 4 цього рішення), визначеної за результатами земельних торгів.

8.3. У випадку несплати в установлений строк коштів за договором купівлі-продажу (оренди) земельної ділянки результати земельних торгів анулюються. При цьому гарантійний внесок переможцю земельних торгів не повертається.^{п. 147 ст. 157}

8.4. Право власності (оренди) на земельну ділянку (п. 1 цього рішення) виникають з моменту державної реєстрації цього права.

8.5. Право власності (оренди) на земельну ділянку може бути припинено відповідно до статей 140, 141, 143 Земельного кодексу України.

9. Уповноважити на укладення за результатами проведених земельних торгів від імені територіальної громади міста Києва в особі Київської міської ради договору купівлі-продажу (оренди) земельної ділянки (п. 1 цього рішення) директора Департаменту земельних ресурсів виконавчого органу Київської міської ради (Київської міської державної адміністрації), а в разі його відсутності – особу, на яку покладено виконання обов'язків директора цього Департаменту.

10. Контроль за виконанням цього рішення покласти на постійну комісію Київської міської ради з питань архітектури, містобудування та земельних відносин.

Київський міський голова

Віталій КЛИЧКО

ПОДАННЯ:

Перший заступник голови
Київської міської державної адміністрації
Заступник голови

Микола ПОВОРОЗНИК
Валентин Чондрівський

Директор Департаменту

Петро ОЛЕНИЧ
В. Аверіков

Заступник директора Департаменту –
начальник юридичного управління

Алла ВАСИЛЕНКО

ПОГОДЖЕНО:

06.10.2021 з рекомендаціями

Постійна комісія Київської міської ради
з питань архітектури, містобудування
та земельних відносин

17.11.2021 з рекомендаціями

повторний розгляд:
ПІДТРИМАНО

Голова

Михайло ТЕРЕНТЬЄВ

Секретар

Юрій ФЕДОРЕНКО

В. П. Начальник управління правового
забезпечення діяльності
Київської міської ради

Валентин Чондрівський
у о.н.д. № 09/230-2291

Постійна комісія Київської міської ради
з питань транспорту, зв'язку та реклами

Голова

Олексій ОКОПНИЙ

Секретар

Олесь МАЛЯРЕВИЧ

Пояснювальна записка № 324903137

до проєкту рішення Київської міської ради:

«Про продаж на земельних торгах земельної ділянки (або права оренди на неї) на вул. Мілютенка, 19-а у Деснянському районі м. Києва для будівництва, експлуатації та обслуговування багатоповерхового паркінгу із об'єктами торговельно-офісного призначення»

1. Відомості про земельну ділянку (кадастровий номер 8000000000:62:029:0009)

Місце розташування	м. Київ, р-н Деснянський, вул. Мілютенка, 19-а
Площа	0,3855 га
Цільове призначення	03.15
Категорія земель	землі житлової та громадської забудови
Вид використання земельної ділянки	для будівництва, експлуатації та обслуговування багатоповерхового паркінгу із об'єктами торговельно-офісного призначення

2. Мета прийняття рішення.

Метою прийняття рішення є забезпечення виконання встановлених Земельним кодексом України повноважень Київської міської ради щодо продажу земельних ділянок або прав на них на конкурентних засадах, а також реалізація права осіб на набуття прав на земельні ділянки за результатами земельних торгів.

3. Особливі характеристики ділянки.

Наявність будівель і споруд на ділянці: розміщено відкриту автостоянку.

Детальний план території затверджений рішенням Київської міської ради від 28.07.2016 № 910/910 «Про затвердження детального плану території в межах вулиць Мілютенка, Шолом-Алейхема, Братиславської та Лісового проспекту у Деснянському районі м. Києва».

4. Стан нормативно-правової бази у даній сфері правового регулювання.

Загальні засади та порядок продажу земельних ділянок на земельних торгах визначено Земельним кодексом України, Законами України «Про Державний земельний кадастр», «Про землеустрій», «Про оцінку земель».

5. Фінансово-економічне обґрунтування.

У разі реалізації зазначеного рішення очікувані надходження до бюджету становитимуть:

- від продажу земельної ділянки – понад 8,4 млн грн;
- від продажу права оренди земельної ділянки – понад 150 тис. грн (щорічні надходження від орендної плати).

6. Прогноз соціально-економічних та інших наслідків прийняття рішення.

Наслідками прийняття розробленого проєкту рішення стане:

- реалізація зацікавленими особами своїх прав щодо набуття права власності або оренди на земельні ділянки на конкурентних засадах;
- збільшення планових показників з наповнення міського бюджету від продажу земельних ділянок несільськогосподарського призначення у м. Києві або прав на них на земельних торгах.

Директор Департаменту
земельних ресурсів



Петро ОЛЕНИЧ
В. Оленіч



КИЇВСЬКА МІСЬКА РАДА

СЕКРЕТАРІАТ

УПРАВЛІННЯ ПРАВОВОГО ЗАБЕЗПЕЧЕННЯ
ДІЯЛЬНОСТІ КИЇВСЬКОЇ МІСЬКОЇ РАДИ

01044, м. Київ, вул. Хрещатик, 36, каб. 921

тел.: (044) 202-70-19

01.11.21 № 08/230-22 91

на № _____ від _____

Голові постійної комісії Київської
міської ради з питань архітектури,
містобудування та земельних відносин
Михайлу ТЕРЕНТЬЄВУ

Правовий висновок

до проєкту рішення Київської міської ради від 25.01.2021 №08/231-494/ПР
«Про продаж на земельних торгах земельної ділянки (або права оренди на неї) на
вул. Мілютенка, 19-а у Деснянському районі м. Києва для будівництва,
експлуатації та обслуговування багатоповерхового паркінгу із об'єктами
торговельно-офісного призначення»

Управлінням правового забезпечення діяльності Київської міської ради
проведено правову експертизу поданого проєкту рішення, з приводу чого
повідомляємо таке.

Проєктом рішення передбачається затвердити проєкт землеустрою щодо
відведення земельної ділянки, яка призначена для продажу її (або права оренди на
неї) на земельних торгах для будівництва, експлуатації та обслуговування
багатоповерхового паркінгу із об'єктами торговельно-офісного призначення на
вул. Мілютенка, 19-а у Деснянському районі м. Києва (кадастровий номер
8000000000:62:029:0009, площа 0,3855 га, категорія земель – землі житлової та
громадської забудови, код за КВЦПЗ – 03.15).

Рішенням Київської міської ради від 10.09.2015 № 964/1828 «Про визначення
переліку земельних ділянок для опрацювання можливості продажу їх (або права
оренди на них) на земельних торгах» у позиції №7 переліку під запропонованим

цільовим призначенням (функціональним використанням) земельної ділянки за адресою: вул. Мілютенка, 19-а, зазначено: «для будівництва, експлуатації та обслуговування, багатоповерхового паркінгу із об'єктами торговельно-офісного призначення».

Проект землеустрою щодо відведення земельної ділянки, яка призначена для продажу її (або права оренди на неї) для будівництва, експлуатації та обслуговування багатоповерхового паркінгу із об'єктами торговельно-офісного призначення на вул. Мілютенка, 19-а у Деснянському районі м. Києва розроблено у 2016 році.

Водночас відповідно до Детального плану території в межах вулиць Мілютенка, Шолом-Алейхема, Братиславською та Лісового проспекту у Деснянському районі м. Києва, затвердженого рішенням Київської міської ради від 28.07.2016 № 910/910, вищевказана земельна ділянка за функціональним призначенням належить до території відкритих автостоянок (паркінгів).

Зауважуємо, що відповідно до частини першої статті 19 Земельного кодексу України землі України за основним цільовим призначенням поділяються на такі категорії: землі сільськогосподарського призначення, землі житлової та громадської забудови, землі природно-заповідного та іншого природоохоронного призначення, землі оздоровчого призначення, землі рекреаційного призначення, землі історико-культурного призначення, землі лісгосподарського призначення, землі водного фонду, землі промисловості, транспорту, зв'язку, енергетики, оборони та іншого призначення.

Згідно із частиною третьою статті 19 Земельного кодексу України земельна ділянка, яка за основним цільовим призначенням належить до відповідної категорії земель, відноситься в порядку, визначеному цим Кодексом, до певного виду цільового призначення, що характеризує конкретний напрям її використання та її правовий режим.

У свою чергу, частиною першою статті 20 Земельного кодексу України передбачено, що при встановленні цільового призначення земельних ділянок здійснюється віднесення їх до певної категорії земель та виду цільового призначення. При зміні цільового призначення земельних ділянок здійснюється зміна категорії земель та/або виду цільового призначення.

Згідно з частиною третьою статті 20 Земельного кодексу України категорія земель та вид цільового призначення земельної ділянки визначаються в межах відповідного виду функціонального призначення території, передбаченого затвердженням комплексним планом просторового розвитку території територіальної громади або генеральним планом населеного пункту.

Класифікатор видів цільового призначення земельних ділянок, видів функціонального призначення територій та співвідношення між ними, а також

правила його застосування з визначенням категорій земель та видів цільового призначення земельних ділянок, які можуть встановлюватися в межах відповідної функціональної зони, затверджуються Кабінетом Міністрів України (частина 5 статті 20 Земельного кодексу України).


Постановою Кабінету Міністрів України від 28.07.2021 № 821 «Про внесення змін до деяких актів Кабінету Міністрів України» визначено «Класифікатор видів цільового призначення земельних ділянок, видів функціонального призначення територій та співвідношення між ними, а також правила їх застосування» (далі - Класифікатор).

Відповідно до абзацу дев'ятого пункту 2 розділу I «Загальні положення» Класифікатора категорія земель та вид цільового призначення земельної ділянки визначаються у випадках, установлених законодавством, у межах відповідного виду функціонального призначення території, передбаченого затвердженим комплексним планом просторового розвитку території територіальної громади, генеральним планом населеного пункту, детальним планом території. Перелік кодів переважних (основних) та супутніх видів цільового призначення земельної ділянки в межах відповідного виду функціонального призначення території.

Разом з тим, у абзаці третьому пункту 3 Класифікатора вказано, що оскільки під час внесення до Державного земельного кадастру відомостей про встановлення або зміну цільового призначення земельної ділянки належність земельної ділянки до відповідної функціональної зони визначається за даними Державного земельного кадастру, до моменту внесення до Державного земельного кадастру відомостей про функціональне призначення території, зміна цільового призначення земельної ділянки здійснюється за проектом землеустрою щодо зміни цільового призначення земельної ділянки.

Отже, зважаючи на викладене вище затвердження проекту землеустрою для будівництва, експлуатації та обслуговування багатоповерхового паркінгу з об'єктами торговельно-офісного призначення на вул. Мілютенка, 19-а, не відповідає функціональному призначенню визначеному для цієї земельної ділянки Детальним планом територій та вимогам Земельного кодексу України, а тому проект рішення повертається без погодження.

В.о. начальника управління



Валентина ПОЛОЖИШНИК



КИЇВСЬКА МІСЬКА РАДА

ІХ СКЛИКАННЯ

ПОСТІЙНА КОМІСІЯ З ПИТАНЬ АРХІТЕКТУРИ, МІСТОБУДУВАННЯ ТА ЗЕМЕЛЬНИХ ВІДНОСИН

01044, м. Київ, вул. Хрещатик, 36, каб. 1009

тел.: (044) 202-70-22

№ 08/281- 479к

Витяг з протоколу № 21/23
засідання постійної комісії Київської міської ради з питань
архітектури, містобудування та земельних відносин
від 17.11.2021

- 8.2.1. **Про повторний розгляд проєкту рішення** Київської міської ради «Про продаж на земельних торгах земельної ділянки (або права оренди на неї) на вул. Мілютенка, 19-а у Деснянському районі м. Києва для будівництва, експлуатації та обслуговування багатоповерхового паркінгу із об'єктами торговельно-офісного призначення» з **правовим висновком** управління правового забезпечення діяльності Київської міської ради від 01.11.2021 №08/230-2291 (справа 324903137, доручення заступника міського голови – секретаря Київської міської ради від 25.01.2021 №08/231-494/ПР).

(Правовий висновок управління правового забезпечення діяльності Київської міської ради від 01.11.2021 №08/230-2291, проєкт рішення з пояснювальною запискою та додатками до нього - на 11-ти арк.)

СЛУХАЛИ:

Михайла ТЕРЕНТЬЄВА, голову постійної комісії Київської міської ради з питань архітектури, містобудування та земельних відносин.

ВИРІШИЛИ: *Відхилити зауваження, викладені у правовому висновку управління правового забезпечення діяльності Київської міської ради від 01.11.2021 №08/230-2291, та повторно підтримати проєкт рішення Київської міської ради «Про продаж на земельних торгах земельної ділянки (або права оренди на неї) на вул. Мілютенка, 19-а у Деснянському районі м. Києва для будівництва, експлуатації та обслуговування багатоповерхового паркінгу із об'єктами торговельно-офісного призначення» з рекомендаціями, викладеними у протоколі № 18/20 засідання постійної комісії Київської міської ради з питань архітектури, містобудування та земельних відносин від 06.10.2021, а саме: виключити з цільового*


призначення земельної ділянки слова «із об'єктами торговельно-офісного призначення» відповідно до функціонального призначення згідно з детальним планом території в межах вулиць Мільотенка, Шолом-Алейхема, Братиславської та Лісового проспекту у Деснянському районі м. Києва, затвердженим рішенням Київської міської ради від 28.07.2016 № 910/910, та доповнити проєкт рішення пунктом такого змісту: «Виключити з переліку паркувальних майданчиків, закріплених за комунальним підприємством «Київтранспортсервіс» відповідно до таблиці № 1 додатка 5 до рішення Київської міської ради від 23.06.2011 № 242/5629 «Про встановлення місцевих податків і зборів у м. Києві» (зі змінами), земельну ділянку за адресою: вул. Мільотенка, 19-а».

ПРОГОЛОСУВАЛИ: «за» – 17, «проти» – 0, «утрималось» – 0,
«не голосували» - 5.

Рішення прийнято.

Згідно з протоколом.

Голова комісії



Михайло ТЕРЕНТЬЄВ

Секретар комісії



Юрій ФЕДОРЕНКО