

08/231-473 /MP
05.04.2024



КИЇВСЬКА МІСЬКА РАДА

III СЕСІЯ IX СКЛИКАННЯ

РІШЕННЯ

№ _____

Проект

Про внесення змін до рішення Київської міської ради від 20.06.2023 № 6524/6565 «Про надання Київському комунальному об'єднанню зеленого будівництва та експлуатації зелених насаджень міста «Київзеленбуд» дозволу на розроблення проєкту землеустрою щодо відведення земельних ділянок у постійне користування для обслуговування та експлуатації парку у пров. Киянівському, 13-21 у Шевченківському районі міста Києва»

Відповідно до статей 9, 123 Земельного кодексу України, Закону України «Про внесення змін до деяких законодавчих актів України щодо розмежування земель державної та комунальної власності», пункту 34 частини першої статті 26 Закону України «Про місцеве самоврядування в Україні», враховуючи рішення Київської міської ради від 25.08.2022 № 5148/5189 «Про затвердження технічної документації із землеустрою щодо поділу та об'єднання земельної ділянки (кадастровий номер земельної ділянки: 8000000000:91:157:0012) комунальної власності територіальної громади міста Києва в особі Київської міської ради у пров. Киянівському, 13-21 у Шевченківському районі міста Києва», з метою узгодження положень рішень Київської міської ради щодо створення парку у пров. Киянівському, 13-21 у Шевченківському районі міста Києва Київська міська рада

ВИРІШИЛА:

1. Рішення Київської міської ради від 20.06.2023 № 6524/6565 «Про надання Київському комунальному об'єднанню зеленого будівництва та експлуатації зелених насаджень міста «Київзеленбуд» дозволу на розроблення проєкту землеустрою щодо відведення земельних ділянок у постійне користування для обслуговування та експлуатації парку у пров. Киянівському, 13-21 у Шевченківському районі міста Києва» доповнити новим пунктом 2 такого змісту:

«2. Внести до рішення Київської міської ради від 15.11.2018 № 26/6077 «Про надання статусу парку земельній ділянці площею 55808,34 кв. м (кадастровий номер 8000000000:91:157:0012), розташованій за адресою: пров. Киянівський, 13 - 21 у Подільському районі м. Києва» такі зміни:

2.1. назву рішення викласти у такій редакції: «Про надання статусу парку земельним ділянкам у пров. Киянівському, 13-21 у Шевченківському районі м. Києва»;

2.2. пункт 1 рішення викласти у такій редакції: «1. Надати статус парку земельним ділянками загальною площею 4,6961 га у пров. Киянівському, 13-21 у Шевченківському районі м. Києва згідно з план-схемою (додаток до рішення).»

2.3. пункт 2 рішення виключити.

2.4. додаток до рішення викласти у новій редакції, що додається.»

У зв'язку із цим пункт 2 рішення вважати пунктом 3.

2. Контроль за виконанням цього рішення покласти на постійну комісію Київської міської ради з питань архітектури, містопланування та земельних відносин.

Київський міський голова

Віталій КЛИЧКО

ПОДАННЯ:

Депутати Київської міської ради

Андрій В. Бондаренко
В. Родіон *В. Андрійчук*
В. Андрійчук *Андрій В. Б.*

ПОГОДЖЕНО:

10.04.2024
Постійна комісія Київської міської ради з
питань архітектури, містопланування та
земельних відносин

Голова

[Signature]
Михайло ТЕРЕНТЬЄВ

Секретар

В. Терентьев
Юрій ФЕДОРЕНКО

Постійна комісія Київської міської ради з
питань екологічної політики

Голова

Тіттриманко
у порядку ч. 5 ст. 30
Решаленту
Денис МОСКАЛЬ

Секретар

[Signature]
Свгенія КУЛЕБА

Начальник управління правового
забезпечення діяльності Київської
міської ради

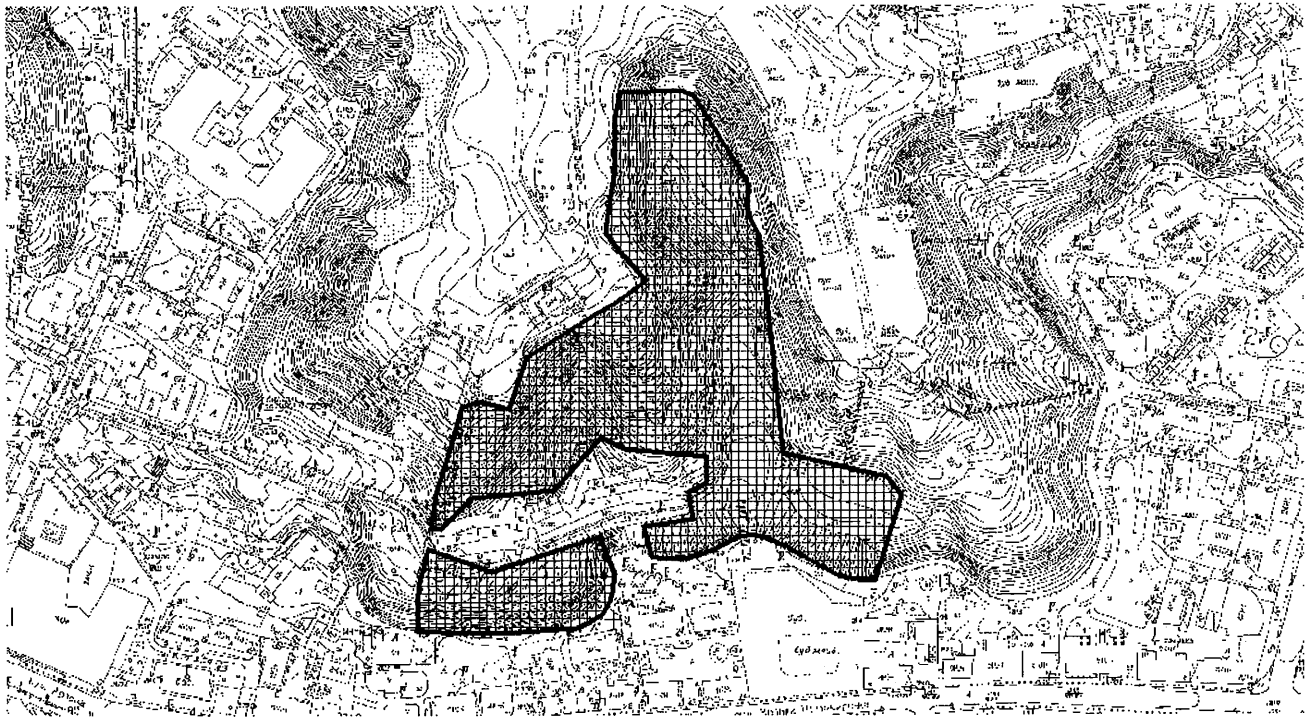
[Signature]
26.08.2024
Валентина ПОЛОЖИШНИК

З секретаря
26.08.2024
Р087230-1006

Додаток
рішення Київської міської ради
15.11.2018 № 26/6077
(у редакції рішення Київської
міської ради
№ _____)

План-схема
земельних ділянок, яким надається статус парку
у пров. Киянівському, 13-21 у Шевченківському районі м. Києва

<i>кадастрові номери земельних ділянок</i>	8000000000:91:157:0004; 8000000000:91:157:0006
<i>адреса земельних ділянок</i>	м. Київ, р-н Шевченківський, пров. Киянівський, 13-21
<i>площі</i>	4,0680 га; 0,6281 га



Київський міський голова

Віталій КЛИЧКО

ПОЯСНЮВАЛЬНА ЗАПИСКА

до проєкту рішення Київської міської ради

«Про внесення змін до рішення Київської міської ради від 20.06.2023 № 6524/6565 «Про надання Київському комунальному об'єднанню зеленого будівництва та експлуатації зелених насаджень міста «Київзеленбуд» дозволу на розроблення проєкту землеустрою щодо відведення земельних ділянок у постійне користування для обслуговування та експлуатації парку у пров. Киянівському, 13-21 у Шевченківському районі міста Києва»»

1. Опис проблем, для вирішення яких підготовлено проєкт рішення, обґрунтування відповідності та достатності передбачених у проєкті рішення механізмів і способів вирішення існуючих проблем, а також актуальності цих проблем для територіальної громади міста Києва.

Рішенням Київської міської ради від 15.11.2018 № 26/6077 «Про надання статусу парку земельній ділянці площею 55808,34 кв. м (кадастровий номер 8000000000:91:157:0012), розташованій за адресою: пров. Киянівський, 13 - 21 у Подільському районі м. Києва» земельній ділянці площею 5,5808 га (кадастровий номер 8000000000:91:157:0012), розташованій за адресою: пров. Киянівський, 13-21 у Шевченківському районі м. Києва, надано статус парку.

На виконання рішення Київської міської ради від 15.11.2018 № 26/6077 Київське комунальне об'єднання зеленого будівництва та експлуатації зелених насаджень міста «Київзеленбуд» звернулось до Київської міської ради через приймальню Київради з земельних питань з клопотанням про надання дозволу на розроблення проєкту землеустрою щодо відведення земельної ділянки у постійне користування для утримання та обслуговування парку у пров. Киянівському, 13-21 у Шевченківському районі міста Києва.

Департамент земельних ресурсів виконавчого органу Київської міської ради (Київської міської державної адміністрації) листом від 22.02.2019 № ПНП-2552 надав зауваження щодо надання посвідчених в установленому порядку копій правовстановлюючих документів на всі об'єкти нерухомого майна (гаражі), які розташовані на зазначеній земельній ділянці.

Комунальним підприємством «Київський інститут земельних відносин» розроблено технічну документацію із землеустрою щодо поділу та об'єднання земельної ділянки (кадастровий номер земельної ділянки: 8000000000:91:157:0012) у пров. Киянівському, 13-21 у Шевченківському районі міста Києва.

Рішенням Київської міської ради від 25.08.2022 № 5148/5189 «Про затвердження технічної документації із землеустрою щодо поділу та об'єднання земельної ділянки (кадастровий номер земельної ділянки: 8000000000:91:157:0012) комунальної власності територіальної громади міста Києва в особі Київської міської ради у пров. Киянівському, 13-21 у Шевченківському районі міста Києва» затверджено технічну документацію із землеустрою щодо поділу та об'єднання земельної ділянки (кадастровий номер

земельної ділянки: 8000000000:91:157:0012) комунальної власності територіальної громади міста Києва в особі Київської міської ради у пров. Киянівському, 13-21 у Шевченківському районі міста Києва (категорія земель – землі житлової та громадської забудови, код виду цільового призначення – 03.10), якою передбачено формування трьох земельних ділянок, а саме:

- площею 4,0680 га (кадастровий номер 8000000000:91:157:0004);
- площею 0,8847 га (кадастровий номер 8000000000:91:157:0005);
- площею 0,6281 га (кадастровий номер 8000000000:91:157:0006).

Рішенням Київської міської ради від 20.06.2023 № 6524/6565 «Про надання Київському комунальному об'єднанню зеленого будівництва та експлуатації зелених насаджень міста «Київзеленбуд» дозволу на розроблення проекту землеустрою щодо відведення земельних ділянок у постійне користування для обслуговування та експлуатації парку у пров. Киянівському, 13–21 у Шевченківському районі міста Києва» Київському комунальному об'єднанню зеленого будівництва та експлуатації зелених насаджень міста «Київзеленбуд» надано відповідний дозвіл на розроблення проекту землеустрою.

Київським комунальним об'єднанням зеленого будівництва та експлуатації зелених насаджень міста «Київзеленбуд» забезпечено розроблення проекту землеустрою щодо відведення у постійне користування земельних ділянок відповідно до план-схеми (згідно рішення Київської міської ради від 20.06.2023 № 6524/6565).

Проте, проєкт землеустрою не затверджений через вказані неузгодженості. Відтак, існує об'єктивна необхідність внести зміни до рішення Київської міської ради від 15.11.2018 № 26/6077 «Про надання статусу парку земельній ділянці площею 55808,34 кв. м (кадастровий номер 8000000000:91:157:0012), розташованій за адресою: пров. Киянівський, 13 - 21 у Подільському районі м. Києва», та привести його у відповідність до рішення Київської міської ради від 20.06.2023 № 6524/6565 «Про надання Київському комунальному об'єднанню зеленого будівництва та експлуатації зелених насаджень міста «Київзеленбуд» дозволу на розроблення проекту землеустрою щодо відведення земельних ділянок у постійне користування для обслуговування та експлуатації парку у пров. Киянівському, 13-21 у Шевченківському районі міста Києва».

2. Правове обґрунтування необхідності прийняття рішення (з посиланням на конкретні положення нормативно-правових актів, на підставі й на виконання яких підготовлено проєкт рішення).

Проєкт рішення Київської міської ради пропонується ухвалити у відповідності до статей 9, 123 Земельного кодексу України, Закону України «Про внесення змін до деяких законодавчих актів України щодо розмежування земель державної та комунальної власності», пункту 34 частини першої статті 26 Закону України «Про місцеве самоврядування в Україні», враховуючи рішення Київської міської ради від 25.08.2022 № 5148/5189 «Про затвердження технічної документації із землеустрою щодо поділу та об'єднання земельної ділянки (кадастровий номер земельної ділянки: 8000000000:91:157:0012) комунальної

власності територіальної громади міста Києва в особі Київської міської ради у пров. Киянівському, 13-21 у Шевченківському районі міста Києва».

3. Опис цілей і завдань, основних положень проекту рішення, а також очікуваних соціально-економічних, правових та інших наслідків для територіальної громади міста Києва від прийняття запропонованого проекту рішення.

Проект рішення підготовлено з метою узгодження положень рішень Київської міської ради щодо створення парку у пров. Киянівському, 13-21 у Шевченківському районі міста Києва.

Зокрема, узгодження потребують положення:

- рішення Київської міської ради від 15.11.2018 № 26/6077 «Про надання статусу парку земельній ділянці площею 55808,34 кв. м (кадастровий номер 8000000000:91:157:0012), розташованій за адресою: пров. Киянівський, 13 - 21 у Подільському районі м. Києва»;
- рішення Київської міської ради від 25.08.2022 № 5148/5189 «Про затвердження технічної документації із землеустрою щодо поділу та об'єднання земельної ділянки (кадастровий номер земельної ділянки: 8000000000:91:157:0012) комунальної власності територіальної громади міста Києва в особі Київської міської ради у пров. Киянівському, 13-21 у Шевченківському районі міста Києва»
- рішення Київської міської ради від 20.06.2023 № 6524/6565 «Про надання Київському комунальному об'єднанню зеленого будівництва та експлуатації зелених насаджень міста «Київзеленбуд» дозволу на розроблення проекту землеустрою щодо відведення земельних ділянок у постійне користування для обслуговування та експлуатації парку у пров. Киянівському, 13-21 у Шевченківському районі міста Києва».

Досягнення поставленої мети забезпечується через виконання ряду завдань:

рішення Київської міської ради від 20.06.2023 № 6524/6565 «Про надання Київському комунальному об'єднанню зеленого будівництва та експлуатації зелених насаджень міста «Київзеленбуд» дозволу на розроблення проекту землеустрою щодо відведення земельних ділянок у постійне користування для обслуговування та експлуатації парку у пров. Киянівському, 13-21 у Шевченківському районі міста Києва» доповнити новим пунктом 2 такого змісту:

«2. Внести до рішення Київської міської ради від 15.11.2018 № 26/6077 «Про надання статусу парку земельній ділянці площею 55808,34 кв. м (кадастровий номер 8000000000:91:157:0012), розташованій за адресою: пров. Киянівський, 13 - 21 у Подільському районі м. Києва» такі зміни:

2.1. назву рішення викласти у такій редакції: «Про надання статусу парку земельним ділянкам у пров. Киянівському, 13-21 у Шевченківському районі м. Києва»;

2.2. пункт 1 рішення викласти у такій редакції: «1. Надати статус парку земельним ділянками загальною площею 4,6961 га у пров. Киянівському, 13-21 у Шевченківському районі м. Києва згідно з план-схемою (додаток до рішення).»

2.3. пункт 2 рішення виключити.

2.4. додаток до рішення викласти у новій редакції, що додається.»

У зв'язку із цим пункт 2 рішення вважати пунктом 3.

Суб'єкти подання також звертають увагу, що вказаними змінами усувається помилка у визначення належності адреси створення парку до відповідного адміністративного району м. Києва.

4. Фінансово-економічне обґрунтування та пропозиції щодо джерел покриття цих витрат.

Реалізація цього проекту рішення не потребує додаткових витрат з бюджету міста Києва, оскільки останній є організаційно-розпорядчим актом.



5. Прізвище або назва суб'єкта подання, прізвище, посада, контактні дані доповідача проекту рішення на пленарному засіданні та особи, відповідальної за супроводження проекту рішення.

Суб'єктом подання є група депутатів Київської міської ради, доповідачем та особою, відповідальною за супроводження проекту рішення є депутат Київської міської ради Володимир БОНДАРЕНКО.

Проект рішення Київської міської ради не стосується прав і соціальної захищеності осіб з інвалідністю та не має вплив на життєдіяльність цієї категорії.

Проект рішення Київської міської ради не містить інформації з обмеженим доступом у розумінні статті 6 Закону України «Про доступ до публічної інформації».

Депутати Київської міської ради


В. Володимир В. Мандришківський
 Андрій В.Є.

ПОРІВНЯЛЬНА ТАБЛИЦЯ

до проєкту рішення Київської міської ради

«Про внесення змін до рішення Київської міської ради від 20.06.2023 № 6524/6565 «Про надання Київському комунальному об'єднанню зеленого будівництва та експлуатації зелених насаджень міста «Київзеленбуд» дозволу на розроблення проєкту землеустрою щодо відведення земельних ділянок у постійне користування для обслуговування та експлуатації парку у пров. Киянівському, 13-21 у Шевченківському районі міста Києва»»

Рішення Київської міської ради від 20.06.2023 № 6524/6565 «Про надання Київському комунальному об'єднанню зеленого будівництва та експлуатації зелених насаджень міста «Київзеленбуд» дозволу на розроблення проєкту землеустрою щодо відведення земельних ділянок у постійне користування для обслуговування та експлуатації парку у пров. Киянівському, 13-21 у Шевченківському районі міста Києва»	
Чинна редакція	Запропонована редакція
2. Контроль за виконанням цього рішення покласти на постійну комісію Київської міської ради з питань архітектури, містопланування та земельних відносин.	2. Внести до рішення Київської міської ради від 15.11.2018 № 26/6077 «Про надання статусу парку земельній ділянці площею 55808,34 кв. м (кадастровий номер 8000000000:91:157:0012), розташованій за адресою: пров. Киянівський, 13 - 21 у Подільському районі м. Києва» такі зміни: 2.1. назву рішення викласти у такій редакції: «Про надання статусу парку земельним ділянкам у пров. Киянівському, 13-21 у Шевченківському районі м. Києва»; 2.2. пункт 1 рішення викласти у такій редакції: «1. Надати статус парку земельним ділянками загальною площею 4,6961 га у пров. Киянівському, 13-21 у Шевченківському районі м. Києва згідно з план-схемою (додаток до рішення).» 2.3. пункт 2 рішення виключити. 2.4. додаток до рішення викласти у новій редакції, що додається.
пункт відсутній	3. Контроль за виконанням цього рішення покласти на постійну комісію Київської міської ради з

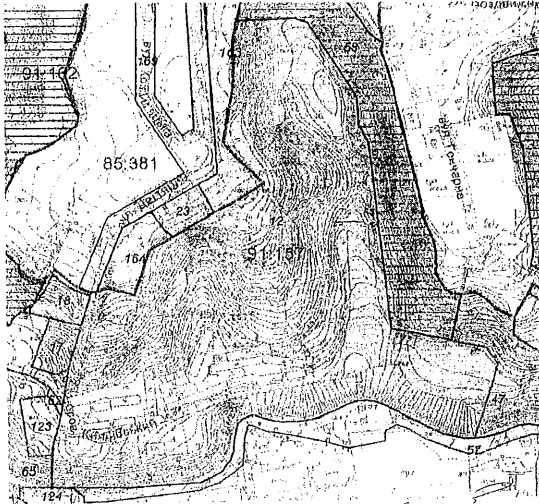
	питань архітектури, містопланування та земельних відносин.
Рішення Київської міської ради від 15.11.2018 № 26/6077 «Про надання статусу парку земельній ділянці площею 55808,34 кв. м (кадастровий номер 8000000000:91:157:0012), розташованій за адресою: пров. Киянівський, 13 - 21 у Подільському районі м. Києва»	
Чинна редакція	Запропонована редакція
Про надання статусу парку земельній ділянці площею 55808,34 кв. м (кадастровий номер 8000000000:91:157:0012), розташованій за адресою: пров. Киянівський, 13 - 21 у Подільському районі м. Києва	Про надання статусу парку земельним ділянкам у пров. Киянівському, 13-21 у Шевченківському районі м. Києва
1. Надати статус парку земельній ділянці площею 55808,34 кв. м (кадастровий номер 8000000000:91:157:0012), розташованій за адресою: пров. Киянівський, 13 - 21 у Подільському районі м. Києва, згідно з додатком до цього рішення (план-схема додається).	1. Надати статус парку земельним ділянками загальною площею 4,6961 га у пров. Киянівському, 13-21 у Шевченківському районі м. Києва згідно з план-схемою (додаток до рішення).
2. Внести зміни до Програми розвитку зеленої зони міста Києва до 2010 року та концепції формування зелених насаджень в центральній частині міста, затверджених рішенням Київської міської ради від 19.07.2005 № 806/3381 (зі змінами та доповненнями) (таблиця 2 «Озеленені території загального користування м. Києва, що відповідають типологічним ознакам та планувальним вимогам»), включивши земельну ділянку, визначену пунктом 1 цього рішення.	виключити

Додаток
до рішення Київської міської ради
від 15.11.2018 № 26/6077



План-схема
земельної ділянки, якій надається статус парку

адреса земельної ділянки - м. Київ, пров. Киянівський, 13-21 у Шевченківському районі м. Києва
площа земельної ділянки - 55 808, 34 кв. м (кадастровий номер 8000000000:91:157:0012)




Київський міський голова

В. Кличко

Додаток
рішення Київської міської ради
15.11.2018 № 26/6077
(у редакції рішення Київської
міської ради № _____)

План-схема
земельних ділянок, яким надається статус парку
у пров. Киянівському, 13-21 у Шевченківському районі м. Києва

кадастрові номери земельних ділянок	8000000000:91:157:0004; 8000000000:91:157:0006
адреса земельних ділянок	м. Київ, р-н Шевченківський, пров. Киянівський, 13-21
площі	4,0680 га; 0,6281 га



Київський міський голова

Віталій КЛІЧКО

Депутати Київської міської ради

В. Бондиренко
В. Володар *В. Володар*
Бондар *Андрахов В.Є.*



КИЇВСЬКА МІСЬКА РАДА

VII СЕСІЯ VIII СКЛИКАННЯ

РІШЕННЯ

15.11.2018 № 26/6077

Про надання статусу парку земельній ділянці площею 55808, 34 кв. м (кадастровий номер 8000000000:91:157:0012), розташованій за адресою: пров. Киянівський, 13-21 у Подільському районі м. Києва

Відповідно до статті 19 Конституції України, статей 9, 93 Земельного кодексу України, пунктів 34, 37 частини першої статі 26 Закону України «Про місцеве самоврядування в Україні», статей 1, 10, 12, 13 Закону України «Про благоустрій населених пунктів», наказу Міністерства будівництва, архітектури та житлово-комунального господарства України «Про затвердження Правил утримання зелених насаджень у населених пунктах України» від 10.04.2006 № 105, з метою збереження багаторічних зелених насаджень та покращення благоустрою міста Київська міська рада

ВИРІШИЛА:

1. Надати статус парку земельній ділянці площею 55808,34 кв. м (кадастровий номер 8000000000:91:157:0012), розташованій за адресою: пров. Киянівський, 13-21 у Подільському районі м. Києва, згідно з додатком до цього рішення (план-схема додається).

2. Внести зміни до Програми розвитку зеленої зони міста Києва до 2010 року та концепції формування зелених насаджень в центральній частині міста, затверджених рішенням Київської міської ради від 19.07.2005 № 806/3381 (зі змінами та доповненнями) (таблиця 2 «Озеленені території загального користування м. Києва, що відповідають типологічним ознакам та планувальним вимогам), включивши земельну ділянку, визначену пунктом 1 цього рішення.

3. Київському комунальному об'єднанню зеленого будівництва та експлуатації зелених насаджень міста «Київзеленбуд» в установленому

порядку:

3.1. Здійснити організаційно-правові заходи щодо оформлення права постійного користування земельною ділянкою, визначеною пунктом 1 цього рішення.

3.2. У місячний термін з дня набуття чинності рішенням про надання земельної ділянки у користування вжити заходів щодо державної реєстрації права користування на земельну ділянку, визначену пунктом 1 цього рішення.

3.3. Здійснити розрахунок нормативного обсягу річного фінансування на догляд та утримання зелених насаджень на земельній ділянці, зазначеній в пункті 1 цього рішення.

3.4. Розглянути можливість залучення коштів меценатів для благоустрою та озеленення земельної ділянки, визначеної пунктом 1 цього рішення.

4. Виконавчому органу Київської міської ради (Київській міській державній адміністрації) вирішити в установленому порядку питання фінансування заходів, передбачених пунктом 3 цього рішення.

5. Це рішення офіційно оприлюднити в газеті Київської міської ради «Хрещатик».

6. Контроль за виконанням цього рішення покласти на постійну комісію Київської міської ради з питань екологічної політики.

Київський міський голова



В. Кличко

Додаток
до рішення Київської міської ради
від 15.11.2018 № 26/6277



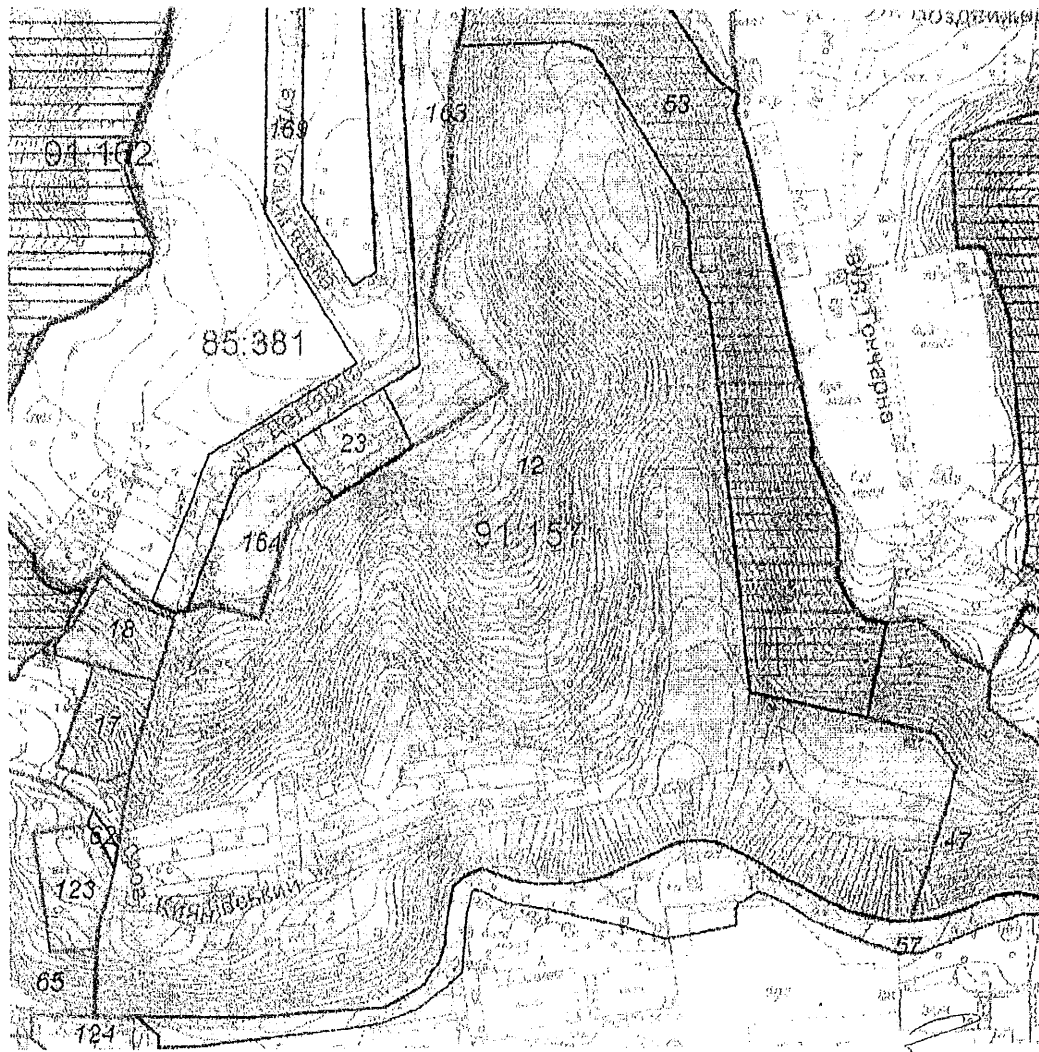
План-схема
земельної ділянки, якій надається статус парку

адреса земельної ділянки

- м. Київ, пров. Киянівський, 13-21 у
Шевченківському районі м. Києва

площа земельної ділянки

- 55 808, 34 кв. м (кадастровий номер
8000000000:91:157:0012)



Київський міський голова

В. Кличко



КИЇВСЬКА МІСЬКА РАДА

II СЕСІЯ IX СКЛИКАННЯ

РІШЕННЯ

25.08.2022 № 5148/5189

Про затвердження технічної документації із землеустрою щодо поділу та об'єднання земельної ділянки (кадастровий номер земельної ділянки 8000000000:91:157:0012) комунальної власності територіальної громади міста Києва в особі Київської міської ради у пров. Киянівському, 13-21 у Шевченківському районі міста Києва

Відповідно до статей 9, 79¹, 83, 122, 186 Земельного кодексу України, статті 56 Закону України «Про землеустрій», пункту 34 частини першої статті 26 Закону України «Про місцеве самоврядування в Україні», розглянувши технічну документацію із землеустрою щодо поділу та об'єднання земельної ділянки та заяву Київського комунального об'єднання зеленого будівництва та експлуатації зелених насаджень міста «Київзеленбуд» від 02 червня 2022 року № 077/226-908, Київська міська рада

ВИРІШИЛА:


1. Затвердити технічну документацію із землеустрою щодо поділу та об'єднання земельної ділянки (кадастровий номер земельної ділянки 8000000000:91:157:0012) комунальної власності територіальної громади міста Києва в особі Київської міської ради у пров. Киянівському, 13-21 у Шевченківському районі міста Києва (категорія земель – землі житлової та громадської забудови, код виду цільового призначення – 03.10), якою передбачено формування трьох земельних ділянок, а саме:

- площею 4,0680 га (кадастровий номер 8000000000:91:157:0004);
- площею 0,8847 га (кадастровий номер 8000000000:91:157:0005);
- площею 0,6281 га (кадастровий номер 8000000000:91:157:0006), справа № 773360638.

2. Контроль за виконанням цього рішення покласти на постійну комісію Київської міської ради з питань архітектури, містобудування та земельних відносин.

Київський міський голова

Віталій КЛИЧКО





КИЇВСЬКА МІСЬКА РАДА

II СЕСІЯ IX СКЛИКАННЯ

РІШЕННЯ

№ 06.0023 № 6524/6585

Про надання Київському комунальному об'єднанню зеленого будівництва та експлуатації зелених насаджень міста «Київзеленбуд» дозволу на розроблення проекту землеустрою щодо відведення земельних ділянок у постійне користування для обслуговування та експлуатації парку у пров. Киянівському, 13-21 у Шевченківському районі міста Києва

Розглянувши клопотання про надання дозволу на розроблення проекту землеустрою щодо відведення земельних ділянок Київському комунальному об'єднанню зеленого будівництва та експлуатації зелених насаджень міста «Київзеленбуд» у пров. Киянівському, 13-21 у Шевченківському районі міста Києва та додані документи, враховуючи рішення Київської міської ради від 15 листопада 2018 року № 26/6077 та від 25 серпня 2022 року № 5148/5189, керуючись статтями 9, 123 Земельного кодексу України, Законом України «Про внесення змін до деяких законодавчих актів України щодо розмежування земель державної та комунальної власності», пунктом 34 частини першої статті 26 Закону України «Про місцеве самоврядування в Україні», Київська міська рада

ВИРІШИЛА:

1. Надати Київському комунальному об'єднанню зеленого будівництва та експлуатації зелених насаджень міста «Київзеленбуд» дозвіл на розроблення проекту землеустрою щодо відведення земельних ділянок площами 4,0680 га (кадастровий номер 8000000000:91:157:0004) та 0,6281 га (кадастровий номер 8000000000:91:157:0006) у постійне користування для обслуговування та експлуатації парку у пров. Киянівському, 13-21 у Шевченківському районі міста Києва за рахунок земель комунальної власності територіальної громади міста Києва згідно з планом-схемою (додаток до рішення) (справа № 554901320).

2. Контроль за виконанням цього рішення покласти на постійну комісію

Київської міської ради з питань архітектури, містопланування та земельних відносин.

Київський міський голова



Віталій КЛИЧКО

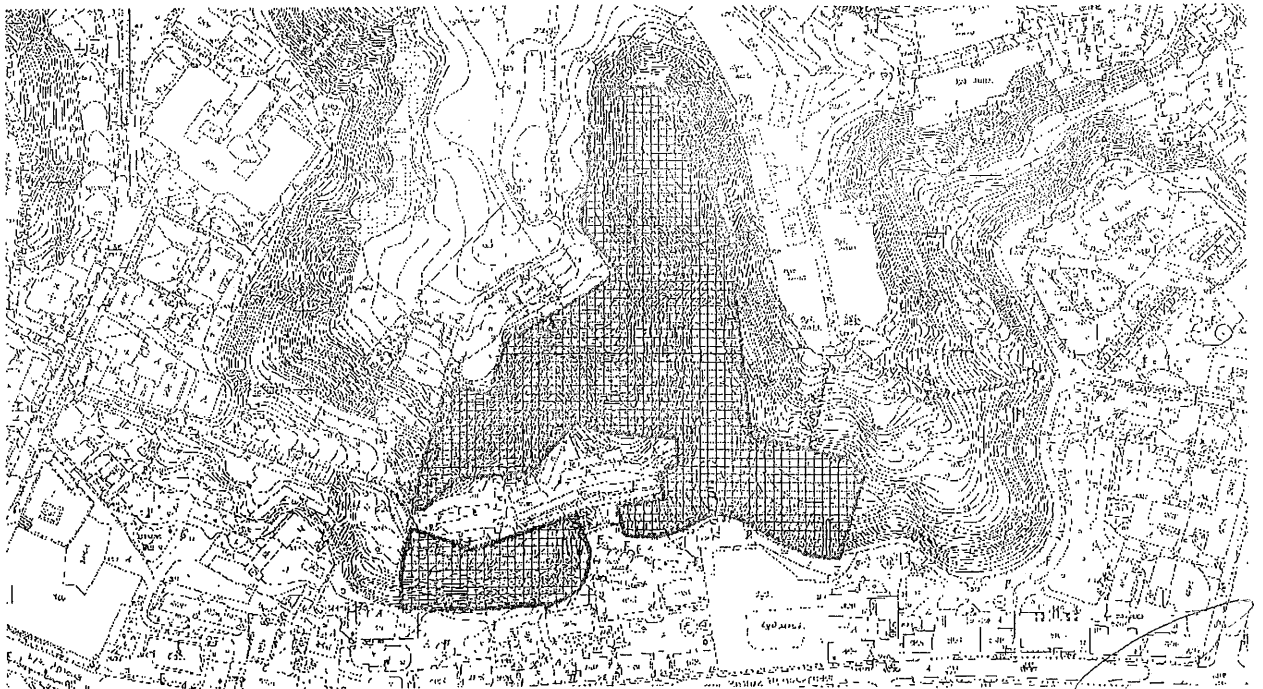
Додаток

до рішення Київської міської ради
від 27.09.2022 № 554901320



План-схема
до дозволу на розроблення проєкту землеустрою щодо відведення
земельної ділянки

клопотання	від 27.09.2022 № 554901320
кадастрові номери земельних ділянок	8000000000:91:157:0004; 8000000000:91:157:0006
юридична особа	Київське комунальне об'єднання зеленого будівництва та експлуатації зелених насаджень міста «Київзеленбуд»
адреса земельних ділянок	м. Київ, р-н Шевченківський, пров. Киянівський, 13-21
вид землекористування	постійне користування
вид використання земельних ділянок	для обслуговування та експлуатації парку
площі	4,0680 га; 0,6281 га



Київський міський голова

Віталій КЛИЧКО



КИЇВСЬКА МІСЬКА РАДА
Управління правового забезпечення
діяльності Київської міської ради

вул. Хрещатик, 36, м. Київ, 01001, тел.: (044) 202 70 19
Контактний центр міста Києва: (044) 15 51, e-mail: jurist@kmr.gov.ua, сайт: kmr.gov.ua,
код ЄДРПОУ 22883141

28.08.2024 № 08/230-1006

На № _____ від _____

Голові постійної комісії Київської
міської ради з питань архітектури,
містопланування та земельних відносин
Михайлу ТЕРЕНТЬЄВУ

Рекомендації

до проєкту рішення Київської міської ради від 05.04.2024 № 08/231-473/ПР
«Про внесення змін до рішення Київської міської ради від 20.06.2023
№ 6524/6565 «Про надання Київському комунальному об'єднанню зеленого
будівництва та експлуатації зелених насаджень міста «Київзеленбуд» дозволу на
розроблення проєкту землеустрою щодо відведення земельних ділянок у постійне
користування для обслуговування та експлуатації парку у пров. Киянівському, 13-
21 у Шевченківському районі міста Києва»

Управлінням правового забезпечення діяльності Київської міської ради
проведено правову експертизу поданого проєкту рішення, з приводу чого
повідомляємо таке.

1. Проєктом рішення передбачається внести відповідні зміни до рішення
Київської міської ради від 20.06.2023 № 6524/6565 «Про надання Київському
комунальному об'єднанню зеленого будівництва та експлуатації зелених
насаджень міста «Київзеленбуд» дозволу на розроблення проєкту землеустрою
щодо відведення земельних ділянок у постійне користування для обслуговування
та експлуатації парку у пров. Киянівському, 13 - 21 у Шевченківському районі міста
Києва».

З метою дотримання вимог нормопроектувальної техніки та редакційного
доопрацювання рекомендуємо:

- у назві та пункті 1 проєкту рішення слова та цифри «Про надання
Київському комунальному об'єднанню зеленого будівництва та експлуатації
зелених насаджень міста «Київзеленбуд» дозволу на розроблення проєкту
землеустрою щодо відведення земельних ділянок у постійне користування для
обслуговування та експлуатації парку у пров. Киянівському, 13-21 у
Шевченківському районі міста Києва» замінити словами та цифрами «Про надання
Київському комунальному об'єднанню зеленого будівництва та експлуатації
зелених насаджень міста «Київзеленбуд» дозволу на розроблення проєкту
землеустрою щодо відведення земельних ділянок у постійне користування для

обслуговування та експлуатації парку у пров. Киянівському, 13-21 у Шевченківському районі міста Києва»;

- у пункті 1 проєкту рішення цифри та слова «2.3. пункт 2 рішення виключити» замінити цифрами та словами «2.3. пункт 2 рішення виключити, у зв'язку з чим, нумерацію рішення привести у відповідність до цих змін».

2. Проєкт рішення та додаток до нього потребують іншого техніко – юридичного доопрацювання.

Начальник управління



Валентина ПОЛОЖИШНИК