



08/231-469/ПР  
24.04.2023

# КИЇВСЬКА МІСЬКА РАДА

II СЕСІЯ IX СКЛИКАННЯ

## РІШЕННЯ

№ \_\_\_\_\_

*Замов. тех док (гив)*

**Про затвердження технічних документаций із землеустрою щодо інвентаризації земель**



335302847

Відповідно до статей 9, 20, 79<sup>1</sup>, 83, 122, 186 Земельного кодексу України, статей 35, 57 Закону України «Про землеустрій», Закону України «Про Державний земельний кадастр», Закону України «Про внесення змін до деяких законодавчих актів України щодо розмежування земель державної та комунальної власності», пункту 34 частини першої статті 26 Закону України «Про місцеве самоврядування в Україні», Порядку проведення інвентаризації земель, затвердженого постановою Кабінету Міністрів України від 05 червня 2019 року № 476, Порядку ведення Державного земельного кадастру, затвердженого постановою Кабінету Міністрів України від 17 жовтня 2012 року № 1051, рішення Київської міської ради від 10 вересня 2015 року № 958/1822 «Про інвентаризацію земель міста Києва» та враховуючи, що земельні ділянки зареєстровані в Державному земельному кадастрі, розглянувши технічні документації із землеустрою щодо інвентаризації земель, Київська міська рада

### **ВИРІШИЛА:**

1. Затвердити технічні документації із землеустрою щодо інвентаризації земель та віднести земельні ділянки до відповідної категорії земель, виду цільового призначення земельних ділянок згідно з додатком до цього рішення (справа № 335302847).

2. Департаменту земельних ресурсів виконавчого органу Київської міської ради (Київської міської державної адміністрації) вжити заходів щодо державної реєстрації права комунальної власності територіальної громади м. Києва на земельні ділянки згідно з додатком до цього рішення у порядку, встановленому Законом України «Про державну реєстрацію речових прав на нерухоме майно та їх обтяжень».

3. Контроль за виконанням цього рішення покласти на постійну комісію Київської міської ради з питань архітектури, містобудування та земельних відносин.

Київський міський голова

Віталій КЛИЧКО

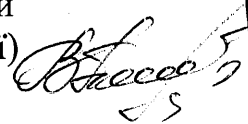
**ПОДАННЯ:**

Заступник голови  
Київської міської державної адміністрації  
з питань здійснення самоврядних повноважень




Петро ОЛЕНИЧ

Директор Департаменту земельних ресурсів  
виконавчого органу Київської міської ради  
(Київської міської державної адміністрації)



Валентина ПЕЛИХ

Начальник юридичного управління  
Департаменту земельних ресурсів  
виконавчого органу Київської міської ради  
(Київської міської державної адміністрації)




Дмитро РАДЗІЄВСЬКИЙ

**ПОГОДЖЕНО:**

20.08.2023


Постійна комісія Київської міської ради  
з питань архітектури, містобудування  
та земельних відносин



Михайло ТЕРЕНТЬЄВ

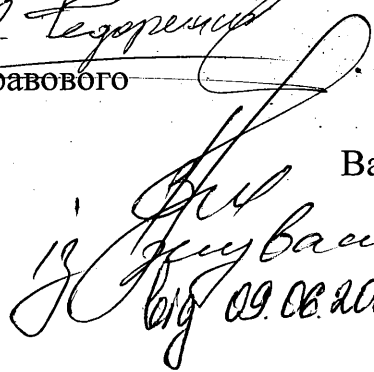
Голова

Секретар



Юрій ФЕДОРЕНКО

В.о. начальника управління правового  
забезпечення діяльності  
Київської міської ради



13.08.2023  
13.08.2023 108/230-1064

Валентина ПОЛОЖИШНИК

# ПОЯСНЮВАЛЬНА ЗАПИСКА

№ ПЗН-53422 від 12.04.2023

до проекту рішення Київської міської ради:  
**Про затвердження технічних документацій із землеустрою  
щодо інвентаризації земель**

До кадастрової справи  
№ 335302847



## 1. Юридична особа:

Назва	<i>КИЇВСЬКА МІСЬКА РАДА</i>
Перелік засновників (учасників) юридичної особи*	<i>КИЇВСЬКА МІСЬКА РАДА</i> <i>Адреса засновника: м. Київ, Шевченківський район, ВУЛИЦЯ ХРЕЩАТИК, будинок 36</i>
Кінцевий бенефіціарний власник (контролер)*	<i>Відсутній</i>
Реєстраційний номер:	<i>від 16.03.2023 № 335302847</i>

\*за даними Єдиного державного реєстру юридичних осіб, фізичних осіб- підприємців та громадських формувань.

**2. Відомості про земельні ділянки:** зазначені у додатку до проекту рішення Київської міської ради.

## 3. Обґрунтування прийняття рішення.

Відповідно до рішення Київської міської ради від 10.09.2015 № 958/1822 «Про інвентаризацію земель міста Києва» та на виконання Міської цільової програми використання та охорони земель міста Києва на 2022-2025 роки, затвердженої рішенням Київської міської ради від 07.10.2021 № 2727/2768, з дотриманням вимог Земельного кодексу України, Закону України «Про землеустрій», Закону України «Про Державний земельний кадастр», Порядку проведення інвентаризації земель, затвердженого постановою Кабінету Міністрів України від 05.06.2019 № 476 та Порядку ведення Державного земельного кадастру, затвердженого постановою Кабінету Міністрів України від 17.10.2012 № 1051, комунальним підприємством «Київський інститут земельних відносин» виконані заходи з розробки технічних документацій із землеустрою щодо інвентаризації земель.

Відповідно до статей 9, 20, 79<sup>1</sup>, 83, 122, 186 Земельного кодексу України, статей 35, 57 Закону України «Про землеустрій» та враховуючи, що земельні ділянки зареєстровані в Державному земельному кадастрі, Департаментом земельних ресурсів виконавчого органу Київської міської ради (Київської міської державної адміністрації) розроблено відповідний проект рішення Київської міської ради.

## 4. Мета прийняття рішення.

Метою прийняття рішення є затвердження технічних документацій із землеустрою щодо інвентаризації земель на території міста Києва для забезпечення формування земель комунальної власності територіальної громади міста Києва та подальшого оформлення прав на них, в тому числі спрощення процедури оформлення прав на землю, підвищення ефективності міського землекористування, збільшення надходжень коштів до міського бюджету від плати за землю, продажу земельних ділянок на земельних торгах та права оренди на них тощо.

**5. Особливі характеристики земельних ділянок:** зазначені у додатку до проекту рішення Київської міської ради.

**6. Стан нормативно-правової бази у даній сфері правового регулювання.**

Загальні засади та порядок проведення інвентаризації земель визначено Земельним кодексом України, Законом України «Про землеустрій», Законом України «Про Державний земельний кадастр», Порядком проведення інвентаризації земель, затвердженого постановою Кабінету Міністрів України від 05.06.2019 № 476 та Порядком ведення Державного земельного кадастру, затвердженого постановою Кабінету Міністрів України від 17.10.2012 № 1051.

**7. Фінансово-економічне обґрунтування.**

Реалізація рішення не потребує додаткових витрат міського бюджету.

**8. Прогноз соціально-економічних та інших наслідків прийняття рішення.**

Наслідками прийняття розробленого проекту рішення стане:

- реалізація зацікавленою особою своїх прав щодо використання земельної ділянки;
- підвищення ефективності міського землекористування;
- збільшення надходжень коштів до міського бюджету від плати за землю, продажу земельних ділянок та права оренди землі тощо.

**9. Проект рішення не містить інформації з обмеженим доступом у розумінні статті 6 Закону України «Про доступ до публічної інформації».**

Доповідач: директор Департаменту земельних ресурсів Валентина ПЕЛИХ

Директор Департаменту земельних ресурсів



Валентина ПЕЛИХ



Додаток  
до рішення Київської міської ради  
від \_\_\_\_\_ № \_\_\_\_\_

Порядковий номер	Реєстраційний номер справи	Назва технічної документації із землеустрою	Кадастровий номер земельної ділянки	Площа земельної ділянки, га	Адреса	Категорія земель	Код виду цільового призначення, назва
1	457529007	Технічна документація із землеустрою щодо інвентаризації земель на території кадастрового кварталу 72:585 на просп. Повітрофлотському у Солом'янському районі м. Києва	8000000000:72:585:0001	0,4597	просп. Повітрофлотський, Солом'янський р-н, м. Київ	Землі промисловості, транспорту, електронних комунікацій, енергетики, оборони та іншого призначення	12.04 Для розміщення та експлуатації будівель і споруд автомобільного транспорту та дорожнього господарства
2	522852113	Технічна документація із землеустрою щодо інвентаризації земель на території кадастрового кварталу 82:106, розташованого в межах площі Либідської у Печерському районі м. Києва	8000000000:82:106:0001	0,4254	площа Либідська, Печерський район, місто Київ	Землі промисловості, транспорту, електронних комунікацій, енергетики, оборони та іншого призначення	12.04 Для розміщення та експлуатації будівель і споруд автомобільного транспорту та дорожнього господарства
			8000000000:82:106:0002	0,3874	площа Либідська, Печерський район, місто Київ	Землі промисловості, транспорту, електронних комунікацій, енергетики, оборони та іншого призначення	12.04 Для розміщення та експлуатації будівель і споруд автомобільного транспорту та дорожнього господарства
			8000000000:82:106:0003	0,3263	площа Либідська, Печерський район, місто Київ	Землі промисловості, транспорту, електронних комунікацій, енергетики, оборони та іншого призначення	12.13 Земельні ділянки загального користування, які використовуються як вулиці, майдани, проїзди, дороги, набережні
3	655435287	Технічна документація із землеустрою щодо інвентаризації земель на території кадастрового кварталу 72:133 обмеженого вулицями Липківського Василя Митрополита, Патріарха Мстислава Скрипника, Стадіонною та Ползунова у Солом'янському районі м. Києва	8000000000:72:133:0008	0,4870	вул. Патріарха Мстислава Скрипника, 1, 3, 5, 7, Солом'янський р-н, м. Київ	Землі житлової та громадської забудови	02.10 Для будівництва і обслуговування багатоквартирного житлового будинку з об'єктами торгово-розважальної та ринкової інфраструктури
			8000000000:72:133:0004	0,4154	вул. Патріарха Мстислава Скрипника, 9, Солом'янський р-н, м. Київ	Землі житлової та громадської забудови	02.03 Для будівництва і обслуговування багатоквартирного житлового будинку
			8000000000:72:133:0007	0,4153	вул. Патріарха Мстислава Скрипника, 11, Солом'янський р-н, м. Київ	Землі житлової та громадської забудови	02.03 Для будівництва і обслуговування багатоквартирного житлового будинку
			8000000000:72:133:0002	0,4153	вул. Патріарха Мстислава Скрипника, 13, Солом'янський р-н, м. Київ	Землі житлової та громадської забудови	02.03 Для будівництва і обслуговування багатоквартирного житлового будинку
			8000000000:72:133:0003	0,2364	вул. Патріарха Мстислава Скрипника, 15, Солом'янський р-н, м. Київ	Землі житлової та громадської забудови	02.03 Для будівництва і обслуговування багатоквартирного житлового будинку
			8000000000:72:133:0010	0,2272	вул. Липківського Василя Митрополита, 16/14, Солом'янський р-н, м. Київ	Землі житлової та громадської забудови	02.03 Для будівництва і обслуговування багатоквартирного житлового будинку
			8000000000:72:133:0005	0,1354	вул. Липківського Василя Митрополита, Солом'янський р-н, м. Київ	Землі житлової та громадської забудови	02.12 Земельні ділянки загального користування, які використовуються як внутрішньоквартальні проїзди, пішоходні зони

			8000000000:72:133:0014	0,8183	вул. Липківського Василя Митрополита, вул. Патріарха Мстислава Скрипника, вул. Стадіонна, вул. Ползунова, Солом'янський р-н, м. Київ	Землі промисловості, транспорту, електронних комунікацій, енергетики, оборони та іншого призначення	12.04 Для розміщення та експлуатації будівель і споруд автомобільного транспорту та дорожнього господарства
			8000000000:72:133:0006	1,2210	вул. Липківського Василя Митрополита, Солом'янський р-н, м. Київ	Землі промисловості, транспорту, електронних комунікацій, енергетики, оборони та іншого призначення	12.04 Для розміщення та експлуатації будівель і споруд автомобільного транспорту та дорожнього господарства
			8000000000:72:133:0012	0,2884	вул. Патріарха Мстислава Скрипника, Солом'янський р-н, м. Київ	Землі промисловості, транспорту, електронних комунікацій, енергетики, оборони та іншого призначення	12.04 Для розміщення та експлуатації будівель і споруд автомобільного транспорту та дорожнього господарства
4	305227349	Технічна документація із землеустрою щодо інвентаризації земель на території кадастрового кварталу 82:071, розташованого на схилах вздовж Набережного шосе між внутрішньопарковою алеєю та Дніпровським узвозом у Печерському районі м. Києва	8000000000:82:071:0002	0,1861	Дніпровський узвіз, Печерський район, м. Київ	Землі промисловості, транспорту, електронних комунікацій, енергетики, оборони та іншого призначення	12.13 Земельні ділянки загального користування, які використовуються як вулиці, майдани, проїзди, дороги, набережні
5	439525128	Технічна документація із землеустрою щодо інвентаризації земель на території кадастрового кварталу 72:125 обмеженого проспектом Повітрофлотським, вулицями Богданівською та Шовкуненка у Солом'янському районі м. Києва	8000000000:72:125:0007	1,1497	просп. Повітрофлотський, 23/26, 21/2, вул. Богданівська, 24, вул. Шовкуненка, 4, Солом'янський р-н, м. Київ	Землі житлової та громадської забудови	02.10 Для будівництва і обслуговування багатоквартирного житлового будинку з об'єктами торгово-розважальної та ринкової інфраструктури
			8000000000:72:125:0001	0,1907	вул. Шовкуненка, 6, Солом'янський р-н, м. Київ	Землі житлової та громадської забудови	03.02 Для будівництва та обслуговування будівель закладів освіти
			8000000000:72:125:0011	0,0080	просп. Повітрофлотський, 23, Солом'янський р-н, м. Київ	Землі промисловості, транспорту, електронних комунікацій, енергетики, оборони та іншого призначення	14.02 Для розміщення, будівництва, експлуатації та обслуговування будівель і споруд об'єктів передачі електричної енергії
			8000000000:72:125:0002	0,0231	вул. Богданівська, Солом'янський р-н, м. Київ	Землі промисловості, транспорту, електронних комунікацій, енергетики, оборони та іншого призначення	12.13 Земельні ділянки загального користування, які використовуються як вулиці, майдани, проїзди, дороги, набережні
			8000000000:72:125:0005	0,0121	вул. Богданівська, Солом'янський р-н, м. Київ	Землі промисловості, транспорту, електронних комунікацій, енергетики, оборони та іншого призначення	12.13 Земельні ділянки загального користування, які використовуються як вулиці, майдани, проїзди, дороги, набережні
			8000000000:72:125:0008	0,0098	просп. Повітрофлотський, Солом'янський р-н, м. Київ	Землі промисловості, транспорту, електронних комунікацій, енергетики, оборони та іншого призначення	12.13 Земельні ділянки загального користування, які використовуються як вулиці, майдани, проїзди, дороги, набережні

			8000000000:72:125:0004	0,0064	просп. Повітрофлотський, Солом'янський р-н, м. Київ	Землі промисловості, транспорту, електронних комунікацій, енергетики, оборони та іншого призначення	12.13 Земельні ділянки загального користування, які використовуються як вулиці, майдани, проїзди, дороги, набережні
			8000000000:72:125:0009	0,2694	просп. Повітрофлотський, вул. Богданівська, Солом'янський р-н, м. Київ	Землі промисловості, транспорту, електронних комунікацій, енергетики, оборони та іншого призначення	12.13 Земельні ділянки загального користування, які використовуються як вулиці, майдани, проїзди, дороги, набережні
			8000000000:72:125:0012	0,0966	просп. Повітрофлотський, Солом'янський р-н, м. Київ	Землі промисловості, транспорту, електронних комунікацій, енергетики, оборони та іншого призначення	12.13 Земельні ділянки загального користування, які використовуються як вулиці, майдани, проїзди, дороги, набережні
			8000000000:72:125:0010	0,0598	просп. Повітрофлотський, Солом'янський р-н, м. Київ	Землі промисловості, транспорту, електронних комунікацій, енергетики, оборони та іншого призначення	12.13 Земельні ділянки загального користування, які використовуються як вулиці, майдани, проїзди, дороги, набережні
			8000000000:72:125:0021	0,4920	вул. Шовкуненка, 8/20, Солом'янський р-н, м. Київ	Землі житлової та громадської забудови	02.03 Для будівництва і обслуговування багатоквартирного житлового будинку
			8000000000:72:125:0003	0,1942	вул. Богданівська, Солом'янський р-н, м. Київ	Землі промисловості, транспорту, електронних комунікацій, енергетики, оборони та іншого призначення	12.04 Для розміщення та експлуатації будівель і споруд автомобільного транспорту та дорожнього господарства
6	518952375	Технічна документація із землеустрою щодо інвентаризації земель на території кадастрового кварталу 79:001 обмеженого вул. Байкова, вул. Волзька, пров. Богунський та вул. Богунська у Голосіївському районі м. Києва	8000000000:79:001:0001	0,0828	провулок Богунський, вул. Волзька, Голосіївський район, місто Київ	Землі житлової та громадської забудови	02.12 Земельні ділянки загального користування, які використовуються як внутрішньоквартальні проїзди, пішохідні зони
			8000000000:79:001:0004	0,0406	провулок вул. Волзька, Голосіївський район, місто Київ	Землі промисловості, транспорту, електронних комунікацій, енергетики, оборони та іншого призначення	12.04 Для розміщення та експлуатації будівель і споруд автомобільного транспорту та дорожнього господарства
7	427521848	Технічна документація із землеустрою щодо інвентаризації земель на території кадастрового кварталу 82:210 в межах вулиці Генерала Алмазова у Печерському районі міста Києва	8000000000:82:210:0001	0,3566	вулиця Генерала Алмазова, Печерський р-н, м. Київ	Землі промисловості, транспорту, електронних комунікацій, енергетики, оборони та іншого призначення	12.04 Для розміщення та експлуатації будівель і споруд автомобільного транспорту та дорожнього господарства
8	355281834	Технічна документація із землеустрою щодо інвентаризації земель на території кадастрового кварталу 69:264, обмежений вул. Пост-Волинською, просп. Відрадним та залізничними коліями у Солом'янському районі м. Києва	8000000000:69:264:0014	0,1200	вулиця Пост-Волинська, Солом'янський район, м. Київ	Землі промисловості, транспорту, електронних комунікацій, енергетики, оборони та іншого призначення	12.01 Для розміщення та експлуатації будівель і споруд залізничного транспорту
			8000000000:69:264:0006	0,0115	вулиця Пост-Волинська, Солом'янський район, м. Київ	Землі промисловості, транспорту, електронних комунікацій, енергетики, оборони та іншого призначення	14.02 Для розміщення, будівництва, експлуатації та обслуговування будівель і споруд об'єктів передачі електричної енергії
			8000000000:69:264:0008	0,2493	вулиця Пост-Волинська, 3, Солом'янський район, м. Київ	Землі житлової та громадської забудови	03.10 Для будівництва та обслуговування адміністративних будинків, офісних будівель компаній, які займаються підприємницькою діяльністю, пов'язаною з отриманням прибутку



			вулиця Пост-Волинська, Солом'янський район, м. Київ	Землі промисловості, транспорту, електронних комунікацій, енергетики, оборони та іншого призначення	14.02 Для розміщення, будівництва, експлуатації та обслуговування будівель і споруд об'єктів передачі електричної енергії
			вулиця Пост-Волинська, 3, Солом'янський район, м. Київ	Землі промисловості, транспорту, електронних комунікацій, енергетики, оборони та іншого призначення	11.02 Для розміщення та експлуатації основних, підсобних і допоміжних будівель та споруд підприємств переробної, машинобудівної та іншої промисловості
			вулиця Пост-Волинська, Солом'янський район, м. Київ	Землі промисловості, транспорту, електронних комунікацій, енергетики, оборони та іншого призначення	12.13 Земельні ділянки загального користування, які використовуються як вулиці, майдани, проїзди, дороги, набережні
			вулиця Пост-Волинська, Солом'янський район, м. Київ	Землі промисловості, транспорту, електронних комунікацій, енергетики, оборони та іншого призначення	12.13 Земельні ділянки загального користування, які використовуються як вулиці, майдани, проїзди, дороги, набережні
			вулиця Новопольова, Солом'янський район, м. Київ	Землі промисловості, транспорту, електронних комунікацій, енергетики, оборони та іншого призначення	12.01 Для розміщення та експлуатації будівель і споруд залізничного транспорту
			вулиця Пост-Волинська, Солом'янський район, м. Київ	Землі промисловості, транспорту, електронних комунікацій, енергетики, оборони та іншого призначення	11.02 Для розміщення та експлуатації основних, підсобних і допоміжних будівель та споруд підприємств переробної, машинобудівної та іншої промисловості
			проспект Відрадний, Солом'янський район, м. Київ	Землі промисловості, транспорту, електронних комунікацій, енергетики, оборони та іншого призначення	12.13 Земельні ділянки загального користування, які використовуються як вулиці, майдани, проїзди, дороги, набережні
			проспект Відрадний, Солом'янський район, м. Київ	Землі промисловості, транспорту, електронних комунікацій, енергетики, оборони та іншого призначення	11.07 Земельні ділянки загального користування, які використовуються як зелені насадження спеціального призначення
			вулиця Пост-Волинська, Солом'янський район, м. Київ	Землі промисловості, транспорту, електронних комунікацій, енергетики, оборони та іншого призначення	12.13 Земельні ділянки загального користування, які використовуються як вулиці, майдани, проїзди, дороги, набережні
				<b>9,0798</b>	

Київський міський голова

Віталій КЛИЧКО



# КИЇВСЬКА МІСЬКА РАДА

СЕКРЕТАРІАТ

УПРАВЛІННЯ ПРАВОВОГО ЗАБЕЗПЕЧЕННЯ  
ДІЯЛЬНОСТІ КИЇВСЬКОЇ МІСЬКОЇ РАДИ

01044, м. Київ, вул. Хрещатик, 36, каб. 921

тел.: (044) 202-70-19

09.06.2023 № 08/230-1064

Голові постійної комісії Київської  
міської ради з питань архітектури,  
містобудування та земельних відносин  
Михайлу ТЕРЕНТЬЄВУ

## Зауваження

до проєкту рішення Київської міської ради  
від 24.04.2023 № 08/231-469/ПР

«Про затвердження технічних документацій із землеустрою щодо  
інвентаризації земель»

Управлінням правового забезпечення діяльності Київської міської ради проведено правову експертизу поданого проєкту рішення, з приводу чого зазначаємо про таке.

В преамбулі проєкту рішення зазначається про те, що останній пропонується прийняти: «розглянувши технічні документації із землеустрою щодо інвентаризації земель».

У зв'язку з цим зауважуємо, що відповідно до Закону України «Про місцеве самоврядування в Україні» Київська міська рада є колегіальним представницьким органом місцевого самоврядування та складається з 120 депутатів.

Відповідно до частин першої та другої статті 59 Закону України «Про місцеве самоврядування в Україні» рада в межах своїх повноважень приймає нормативні та інші акти у формі рішень. Рішення ради приймаються на її пленарному засіданні після обговорення більшістю депутатів від загального складу ради.


Також, Київська міська рада, як було зазначено вище, наділена повноваженнями лише щодо затвердження технічних документацій із землеустрою щодо інвентаризації земель, а не розгляду та затвердження.

З огляду на зазначене, виникає логічне запитання: «У який спосіб 120 депутатів Київської міської ради мають розглянути на пленарному засіданні технічні документації із землеустрою, якщо останні наділені повноваженнями лише «обговорення проєктів рішень?»».

Крім того, технічна документація із землеустрою щодо інвентаризації земель за своєю правовою природою є окремим документом, що розробляється спеціальними суб'єктами у встановленому правовими актами порядку та не може бути додатком до рішення місцевої ради.

Також, управління правового забезпечення діяльності не уповноважене здійснювати правову експертизу документів, що не є додатками до проєктів рішень.

В.о. начальника управління



Валентина ПОЛОЖИШНИК