



08/231-457/11P  
03.04.2024

# КИЇВСЬКА МІСЬКА РАДА

III СЕСІЯ ІХ СКЛИКАННЯ

## РІШЕННЯ

№ \_\_\_\_\_

Про продаж земельної ділянки на вул. Олекси Тихого, 92 у Солом'янському районі м. Києва ТОВАРИСТВУ З ОБМЕЖЕНОЮ ВІДПОВІДАЛЬНІСТЮ «НЕКСУС-ПРО» для будівництва та обслуговування будівель торгівлі (для обслуговування та експлуатації торгово-офісного центру)



518611134

Розглянувши заяву ТОВАРИСТВА З ОБМЕЖЕНОЮ ВІДПОВІДАЛЬНІСТЮ «НЕКСУС-ПРО» (місцезнаходження юридичної особи: 03067, м. Київ, вул. Олекси Тихого, буд. 92, ЄДРПОУ 34569954) від 05 серпня 2022 року № 518611134 про продаж земельної ділянки без земельних торгів, керуючись статтями 9, 128, частиною другою статті 134 Земельного кодексу України, законами України «Про місцеве самоврядування в Україні», «Про Державний земельний кадастр», «Про оцінку земель», «Про державну реєстрацію речових прав на нерухоме майно та їх обтяжень», «Про адміністративну процедуру», урахувавши рішення Київської міської ради від 18.05.2023 № 6348/6389 «Про надання дозволу на проведення експертної грошової оцінки земельної ділянки, що підлягає продажу», Київська міська рада

### ВИРІШИЛА:

1. Погодити звіт про експертну грошову оцінку земельної ділянки (кадастровий номер 8000000000:69:012:0010), що підлягає продажу ТОВАРИСТВУ З ОБМЕЖЕНОЮ ВІДПОВІДАЛЬНІСТЮ «НЕКСУС-ПРО» на вул. Олекси Тихого, 92 у Солом'янському районі м. Києва, складений 27.06.2023 суб'єктом оціночної діяльності – Комунальним підприємством «Київський інститут земельних відносин».

2. Продати ТОВАРИСТВУ З ОБМЕЖЕНОЮ ВІДПОВІДАЛЬНІСТЮ «НЕКСУС-ПРО» земельну ділянку площею 0,5901 га (кадастровий номер

8000000000:69:012:0010) на вул. Олекси Тихого, 92 у Солом'янському районі м. Києва для обслуговування та експлуатації торгово-офісного центру (код виду цільового призначення – 03.07 для будівництва та обслуговування будівель торгівлі, категорія земель – землі житлової та громадської забудови) (справа 518611134).

3. Затвердити ціну продажу земельної ділянки, зазначеної в пункті 2 цього рішення, визначену на підставі Висновку про ринкову вартість земельної ділянки (дата оцінки – 27.06.2023), який є невід'ємною частиною складеного Комунальним підприємством «Київський інститут земельних відносин» звіту про експертну грошову оцінку земельної ділянки, у розмірі 32 774 000,00 грн (тридцять два мільйони сімсот сімдесят чотири тисячі гривень 00 копійок) без ПДВ.

4. Зарахувати до ціни продажу земельної ділянки, зазначеної в пункті 2 цього рішення, суму авансового внеску в розмірі 4 759 875,01 грн (чотири мільйони сімсот п'ятдесят дев'ять тисяч вісімсот сімдесят п'ять гривень 01 копійка), сплаченого ТОВАРИСТВОМ З ОБМЕЖЕНОЮ ВІДПОВІДАЛЬНІСТЮ «НЕКСУС-ПРО» відповідно до договору про оплату авансового внеску в рахунок оплати ціни земельної ділянки, розташованої на вул. Олекси Тихого (раніше – вул. Виборзька), 92 у Солом'янському районі м. Києва від 16.06.2023 № 4.

5. Визначити, що залишок ціни продажу земельної ділянки, зазначеної в пункті 2 цього рішення, після зарахування суми сплаченого авансового внеску становить 28 014 124,99 грн (двадцять вісім мільйонів чотирнадцять тисяч сто двадцять чотири гривні 99 копійок).

6. Залишок ціни продажу земельної ділянки (пункт 5 цього рішення) підлягає сплаті покупцем протягом 10 банківських днів з дня нотаріального посвідчення договору купівлі-продажу земельної ділянки.

7. Договором купівлі-продажу земельної ділянки встановити, що право власності на земельну ділянку, зазначену в пункті 2 цього рішення, виникає у покупця з моменту державної реєстрації цього права, після нотаріального посвідчення договору купівлі-продажу земельної ділянки, сплати покупцем залишку ціни продажу земельної ділянки (пункт 5 цього рішення), а також сплати штрафних санкцій (у разі наявності) відповідно до умов договору купівлі-продажу.

8. Департаменту земельних ресурсів виконавчого органу Київської міської ради (Київської міської державної адміністрації) в двомісячний строк підготувати необхідні матеріали для оформлення договору купівлі-продажу земельної ділянки, зазначеної в пункті 2 цього рішення, у встановленому законодавством України порядку та на умовах, визначених цим рішенням.

9. ТОВАРИСТВУ З ОБМЕЖЕНОЮ ВІДПОВІДАЛЬНІСТЮ «НЕКСУС-ПРО»:

9.1. Забезпечити в тримісячний строк з дня набрання чинності цим рішенням укладення договору купівлі-продажу земельної ділянки, зазначеної в пункті 2 цього рішення, нотаріальне посвідчення цього договору та реєстрацію права власності на земельну ділянку відповідно до вимог законодавства України.

9.2. Забезпечувати вільний доступ до земельної ділянки, зазначеної в пункті 2 цього рішення, для контролю за дотриманням покупцем умов продажу земельної ділянки та для прокладання нових, ремонту та експлуатації існуючих інженерних мереж і споруд, розміщених у межах земельної ділянки.

9.3. Питання сплати відновної вартості зелених насаджень (у разі їх наявності) вирішити відповідно до постанови Кабінету Міністрів України від 01.08.2006 № 1045 «Про затвердження Порядку видалення дерев, кущів, газонів і квітників у населених пунктах» (із змінами і доповненнями) та рішення Київської міської ради від 27.10.2011 № 384/6600 «Про затвердження Порядку видалення зелених насаджень на території міста Києва» (із змінами і доповненнями) до моменту укладення договору купівлі-продажу земельної ділянки, зазначеної в пункті 2 цього рішення.

9.4. Виконати вимоги, викладені в листі Департаменту містобудування та архітектури виконавчого органу Київської міської ради (Київської міської державної адміністрації) від 08.11.2022 № 055-7670 та забезпечити внесення відомостей про обмеження у використанні земельної ділянки до Державного земельного кадастру.

9.5. У разі необхідності проведення реконструкції чи нового будівництва питання оформлення дозвільної та проектно-кошторисної документації вирішувати в порядку, визначеному законодавством України.

10. Попередити ТОВАРИСТВО З ОБМЕЖЕНОЮ ВІДПОВІДАЛЬНІСТЮ «НЕКСУС-ПРО», що право власності на земельну ділянку може бути припинено відповідно до вимог статей 140, 143 Земельного кодексу України.

11. Дане рішення набирає чинності та вважається доведеним до відома заявника з дня його оприлюднення на офіційному вебсайті Київської міської ради.

12. Контроль за виконанням цього рішення покласти на постійну комісію Київської міської ради з питань архітектури, містопланування та земельних відносин.

Київський міський голова

Віталій КЛИЧКО

## ПОДАННЯ:

Заступник голови  
Київської міської державної адміністрації  
з питань здійснення самоврядних повноважень



Петро ОЛЕНИЧ

Директор  
Департаменту земельних ресурсів  
виконавчого органу Київської міської ради  
(Київської міської державної адміністрації)



Валентина ПЕЛИХ

Начальник юридичного управління  
Департаменту земельних ресурсів  
виконавчого органу Київської міської ради  
(Київської міської державної адміністрації)



Дмитро РАДЗІВСЬКИЙ

## ПОГОДЖЕНО:

Постійна комісія Київської міської ради  
з питань архітектури, містопланування  
та земельних відносин

Голова

Михайло ТЕРЕНТЬЄВ

Секретар

Юрій ФЕДОРЕНКО

В.о. начальника управління  
правового забезпечення діяльності  
Київської міської ради

Валентина ПОЛОЖИШНИК

Постійна комісія Київської міської ради  
з питань бюджету та соціально-  
економічного розвитку

Голова

Андрій ВІТРЕНКО

Секретар

Владислав АНДРОНОВ


# ПОЯСНЮВАЛЬНА ЗАПИСКА

№ ПЗН-44000-2 від 25.03.2024

до проекту рішення Київської міської ради:

Про продаж земельної ділянки на вул. Олекси Тихого, 92 у  
Солом'янському районі м. Києва ТОВАРИСТВУ З  
ОБМЕЖЕНОЮ ВІДПОВІДАЛЬНІСТЮ «НЕКСУС-ПРО» для  
будівництва та обслуговування будівель торгівлі (для  
обслуговування та експлуатації торгово-офісного центру)

До кадастрової справи  
№ 518611134



## 1. Юридична особа:

Назва	ТОВАРИСТВО З ОБМЕЖЕНОЮ ВІДПОВІДАЛЬНІСТЮ «НЕКСУС-ПРО»
Перелік засновників (учасників) юридичної особи	Одиниця Олександр Анатолійович УКРАЇНА, МІСТО КИЇВ, ВУЛИЦЯ ГОЛОСІВСЬКА, БУДИНОК 13 А, КВАРТИРА 270
Кінцевий бенефіціарний власник (контролер)	Одиниця Олександр Анатолійович УКРАЇНА, МІСТО КИЇВ, ВУЛИЦЯ ГОЛОСІВСЬКА, БУДИНОК 13 А, КВАРТИРА 270
Реєстраційний номер:	від 05.08.2022 № 518611134

## 2. Відомості про земельну ділянку (кадастровий № 8000000000:69:012:0010).

Місце розташування (адреса)	м. Київ, р-н Солом'янський, вул. Олекси Тихого, 92
Площа	0,5901 га
Вид та термін користування	право в процесі оформлення (власність)
Вид цільового призначення	03.07 Для будівництва та обслуговування будівель торгівлі (для обслуговування та експлуатації торгово-офісного центру)
Категорія земель	Землі житлової та громадської забудови
Експертна грошова оцінка	32 774 000 грн. 00 коп. (дата оцінки – 27.06.2023)

## 3. Мета прийняття рішення.

Метою прийняття рішення є забезпечення реалізації встановленого Земельним кодексом України права фізичних та юридичних осіб на придбання земельних ділянок у власність.

## 4. Особливі характеристики ділянки.

Наявність будівель і споруд на ділянці:	На земельній ділянці розташоване нерухоме майно (адміністративний корпус (літ. А), площею 739,7 кв.м., склад (літ. Б), площею 710,3 кв.м., склад-газу (літ. В), площею 58,6 кв.м., контора виконроба (літ. Г), площею 30,4 кв., склад (літ. Д), гараж (літ.Е), склад (літ.Ж), огорожа (№1-5)), яке перебуває у власності ТОВ «НЕКСУС ПРО», право власності зареєстровано у Державному реєстрі речових прав на нерухоме майно 10.07.2014, номер запису про право власності 6293296 (інформація з Державного реєстру речових прав на нерухоме майно від 25.03.2024 № 371301647). Відповідно до листа ТОВ «НЕКСУС ПРО» від 27.06.2023 № 27/06-2 всі об'єкти нерухомого майна, розташовані на земельній ділянці (включно зі складами) використовуються як торгово-офісні будівлі.
Наявність ДПТ:	Детальний план території відсутній.

<p><b>Функціональне призначення згідно з Генпланом:</b></p>	<p>Відповідно до Генерального плану міста Києва, затвердженого рішенням Київської міської ради від 28.03.2002 № 370/1804, земельна ділянка за функціональним призначенням належить до комунально-складської території.</p> <p>Згідно з листом Департаменту містобудування та архітектури виконавчого органу Київської міської ради (Київської міської державної адміністрації) від 08.11.2022 № 055-7670 місце розташування та цільове призначення земельної ділянки відповідають містобудівній документації за функціональним призначенням.</p> <p>Департамент містобудування та архітектури виконавчого органу Київської міської ради (Київської міської державної адміністрації) не заперечує проти продажу зазначеної земельної ділянки з заявленим цільовим призначенням.</p>
<p><b>Правовий режим:</b></p>	<p>Земельна ділянка належить до земель комунальної власності територіальної громади міста Києва, право власності зареєстровано у Державному реєстрі речових прав на нерухоме майно 25.12.2015, номер запису про право власності 12772070 (інформація з Державного реєстру речових прав на нерухоме майно від 24.03.2023 № 326918371).</p>
<p><b>Інші особливості:</b></p>	<p>Земельна ділянка площею 0,5901 га на вул. Олекси Тихого, 92 на підставі рішення Київської міської ради від 01.11.2007 № 1131/3964 передана в оренду на 5 років ТОВ «НЕКСУС-ПРО» для обслуговування та експлуатації торгово-офісного центру (договір оренди земельної ділянки від 24.11.2008 № 72-6-00547).</p> <p>Рішенням Київської міської ради від 26.12.2014 № 857/857 вказаний договір поновлений на 5 років. Між сторонами укладено угоду про поновлення та внесення змін від 25.12.2015 № 470. Строк оренди земельної ділянки закінчився 25.12.2020.</p> <p>Департаментом земельних ресурсів виконавчого органу Київської міської ради (Київської міської державної адміністрації) підготовлено проєкт висновку постійної комісії Київської міської ради з питань містобудування, архітектури та землекористування «Про поновлення товариству з обмеженою відповідальністю «Нексус-Про» договору оренди земельної ділянки від 24.11.2008 № 72-6-00547 (зі змінами) для обслуговування та експлуатації торгово-офісного центру на вул. Олекси Тихого, 92 у Солом'янському районі м. Києва».</p> <p>На момент підготовки цього проєкту рішення Київської міської ради, додаткова угода про поновлення терміну дії договору оренди земельної ділянки не укладалась.</p> <p>Відповідно до рішення Київської міської ради від 08.02.2024 № 7728/7769 проєкт рішення Київської міської ради від 03.07.2023 № 08/231-844/ПР «Про продаж земельної ділянки на вул. Олекси Тихого, 92 у Солом'янському районі м. Києва ТОВАРИСТВУ З ОБМЕЖЕНОЮ ВІДПОВІДАЛЬНІСТЮ «НЕКСУС-ПРО» для будівництва та</p>

	<p>обслуговування будівель торгівлі (для обслуговування та експлуатації торгово-офісного центру)» був відхилений. Земельна ділянка розташована поза межами червоних ліній. Зазначаємо, що Департамент земельних ресурсів не може перебирати на себе повноваження Київської міської ради та приймати рішення про продаж або відмову у продажу земельної ділянки, оскільки відповідно до пункту 34 частини першої статті 26 Закону України «Про місцеве самоврядування в Україні» та статей 9, 122 Земельного кодексу України такі питання вирішуються виключно на пленарних засіданнях сільської, селищної, міської ради. Зазначене підтверджується, зокрема, рішеннями Верховного Суду від 28.04.2021 у справі № 826/8857/16, від 17.04.2018 у справі № 826/8107/16, від 16.09.2021 у справі № 826/8847/16. Зважаючи на вказане, цей проєкт рішення направляється для подальшого розгляду Київською міською радою відповідно до її Регламенту.</p>
--	--

#### **5. Стан нормативно-правової бази у даній сфері правового регулювання.**

Загальні засади та порядок продажу земельних ділянок у власність юридичним та фізичним особам визначено статтями 9, 128 Земельного кодексу України, Законом України «Про Державний земельний кадастр», Законом України «Про оцінку земель», Законом України «Про державну реєстрацію речових прав на нерухоме майно та їх обмежень».

Проєкт рішення не містить інформацію з обмеженим доступом у розумінні статті 6 Закону України «Про доступ до публічної інформації».

Проєкт рішення не стосується прав і соціальної захищеності осіб з інвалідністю та не матиме впливу на життєдіяльність цієї категорії.

#### **6. Фінансово-економічне обґрунтування.**

Реалізація рішення не потребує додаткових витрат міського бюджету, натомість дозволить забезпечити надходження коштів до бюджету за рахунок продажу земельної ділянки (ринкова вартість земельної ділянки станом на 27.06.2023 становить 32 774 000,00 грн, що в розрахунку на 1 кв. м дорівнює 5 553,97 грн).


#### **7. Прогноз соціально-економічних та інших наслідків прийняття рішення.**

Наслідками прийняття розробленого проєкту рішення стане:

- реалізація зацікавленою особою своїх прав щодо набуття права власності на земельну ділянку та подальшого її використання;
- збільшення планових показників з наповнення міського бюджету від продажу земельної ділянки несільськогосподарського призначення у м. Києві.

Доповідач: директор Департаменту земельних ресурсів **Валентина ПЕЛИХ**.

Директор Департаменту земельних ресурсів



Валентина ПЕЛИХ

## ВИТЯГ

### з Державного земельного кадастру про земельну ділянку

Номер витягу	НВ-0000754732024
Дата формування	25.03.2024
Строк дії	три місяці з дати формування
Надано на заяву (запит)	Київська міська рада 25.03.2024, ЗВ-8000049852024

Дані, за якими здійснювався пошук інформації у Державному земельному кадастрі

Кадастровий номер земельної ділянки	8000000000:69:012:0010
-------------------------------------	------------------------

Власник (користувач):

Прізвище, власне ім'я, по батькові (за наявності)/найменування	-----
---	-------

Податковий номер	-----
------------------	-------

Унікальний номер запису в Єдиному державному демографічному реєстрі (за наявності)	-----
---	-------

#### Загальні відомості про земельну ділянку

Кадастровий номер	8000000000:69:012:0010
-------------------	------------------------

Місце розташування (адміністративно-територіальна одиниця)	м.Київ, р-н Солом'янський, вул. Виборзька, 92
--	---

Цільове призначення:

Категорія земель	Землі житлової та громадської забудови
------------------	--

Вид цільового призначення земельної ділянки	03.07 Для будівництва та обслуговування будівель торгівлі
--	---

Обліковий номер масиву, до складу якого входить земельна ділянка	-----
---	-------

Обліковий номер території, на якій розташовані земельні ділянки, необхідні для розміщення об'єктів, щодо яких відповідно до закону може здійснюватися примусове відчуження земельних ділянок з мотивів суспільної необхідності, до складу якої входить земельна ділянка	-----
---	-------

Обліковий номер функціональної зони, до складу якої входить земельна ділянка	-----
--	-------





Обліковий номер контуру об'єкта будівництва та закінченого будівництвом об'єкта, розташованого на земельній ділянці	-----
Обліковий номер меліоративної мережі, складової частини меліоративної мережі, яка забезпечує гідротехнічну меліорацію відповідної земельної ділянки	-----
Обліковий номер об'єкта інженерної інфраструктури, що належить до складу відповідної меліоративної мережі, складової частини меліоративної мережі	-----
Площа земельної ділянки, гектарів	0.5901
Нормативна грошова оцінка, гривень	25013143.16
Дата проведення нормативної грошової оцінки	01.02.2024
Скасований кадастровий номер (номери), у разі коли земельна ділянка створена в результаті поділу/об'єднання	-----

#### Відомості про державну реєстрацію земельної ділянки

Інформація про документацію із землеустрою, на підставі якої здійснена державна реєстрація земельної ділянки	Проект землеустрою щодо відведення земельних ділянок, 14.04.2008;
Орган, який зареєстрував земельну ділянку	Головне управління земельних ресурсів виконавчого органу Київради (Київської міської державної адміністрації)
Дата державної реєстрації земельної ділянки	24.11.2008



Відомості про право власності/право постійного користування згідно з Державним реєстром речових прав на нерухоме майно

Вид права	Право власності
Інформація про власників (користувачів) земельної ділянки	
Прізвище, власне ім'я, по батькові (за наявності)/найменування	Київська міська рада
Громадянство	Відомості з ДРРП не надходили
Реквізити документа, що посвідчує особу	Відомості з ДРРП не надходили
Податковий номер/номер та серія (за наявності) паспорта фізичної особи	22883141
Унікальний номер запису в Єдиному державному демографічному реєстрі (за наявності)	Відомості з ДРРП не надходили
Місце проживання/місцезнаходження	Відомості з ДРРП не надходили
Частка у спільній власності	1
Документ, який є підставою для виникнення права	Закон України «Про внесення змін до деяких законодавчих актів України щодо розмежування земель державної та комунальної власності», Верховна Рада України 06.09.2012 5245-VI;
Документ, що посвідчує право	-----

Відомості про оренду, суборенду згідно з Державним реєстром речових прав на нерухоме майно

Орендар:

Прізвище, власне ім'я, по батькові (за наявності)/найменування	Товариство з обмеженою відповідальністю «НЕКСУС-ПРО»
Громадянство	Відомості з ДРРП не надходили
Реквізити документа, що посвідчує особу	Відомості з ДРРП не надходили
Податковий номер/номер та серія (за наявності) паспорта фізичної особи	34569954
Унікальний номер запису в Єдиному державному демографічному реєстрі (за наявності)	Відомості з ДРРП не надходили
Місце проживання/місцезнаходження	Відомості з ДРРП не надходили



Площа земельної ділянки, переданої в оренду	0.5901 гектарів
Орган, що здійснив державну реєстрацію речового права	Київський міський нотаріальний округ
Дата державної реєстрації речового права	25.12.2015
Строк дії речового права	Відомості з ДРРП не надходили

Суборендар:

Прізвище, власне ім'я, по батькові (за наявності)/найменування	Відомості з ДРРП не надходили
Громадянство	Відомості з ДРРП не надходили
Реквізити документа, що посвідчує особу	Відомості з ДРРП не надходили
Податковий номер/номер та серія (за наявності) паспорта фізичної особи	Відомості з ДРРП не надходили
Унікальний номер запису в Єдиному державному демографічному реєстрі (за наявності)	Відомості з ДРРП не надходили
Місце проживання/місцезнаходження	Відомості з ДРРП не надходили
Площа земельної ділянки (її частини), переданої в суборенду	Відомості з ДРРП не надходили
Обліковий номер частини земельної ділянки, на яку поширюється дія договору суборенди	Відомості з ДРРП не надходили
Орган, що здійснив державну реєстрацію речового права	Відомості з ДРРП не надходили
Дата державної реєстрації речового права	Відомості з ДРРП не надходили
Строк дії речового права	Відомості з ДРРП не надходили
Додаткові відомості	-----

Відомості про земельний сервітут згідно з Державним реєстром речових прав на нерухоме майно	
Вид сервітуту	Відомості з ДРРП не надходили
Площа земельної ділянки (її частини), на яку поширюється дія сервітуту	Відомості з ДРРП не надходили



Обліковий номер земельної ділянки (її частини), на яку поширюється дія сервітуту	Відомості з ДРРП не надходили
Підстава для встановлення земельного сервітуту	Відомості з ДРРП не надходили
Орган, що здійснив державну реєстрацію сервітуту	Відомості з ДРРП не надходили
Дата державної реєстрації сервітуту	Відомості з ДРРП не надходили
Строк дії сервітуту	Відомості з ДРРП не надходили
Додаткові відомості	-----

Відомості про обтяження згідно з Державним реєстром речових прав на нерухоме майно

Вид обтяження	Відомості з ДРРП не надходили
Опис предмета обтяження	Відомості з ДРРП не надходили
Дата державної реєстрації обтяження	Відомості з ДРРП не надходили
Орган, що здійснив державну реєстрацію обтяження	Відомості з ДРРП не надходили
Документ, який є підставою для виникнення обтяження	Відомості з ДРРП не надходили
Додаткові відомості	-----

Відомості про обмеження у використанні земельної ділянки

Вид обмеження у використанні земельної ділянки	-----
Обліковий номер частини земельної ділянки, на яку поширюється дія обмеження у використанні земельної ділянки	-----
Площа земельної ділянки (її частини), на яку поширюється дія обмеження	-----
Підстава для виникнення обмеження у використанні земельної ділянки	-----
Орган, що здійснив державну реєстрацію обмеження	-----
Дата державної реєстрації обмеження	-----
Строк дії обмеження	-----



Інформація про документи, на підставі яких відомості про обмеження  
у використанні земель внесені до Державного земельного кадастру

Реквізити заяви про державну -----  
реєстрацію обмеження у  
використанні земель  
Прізвище, власне ім'я та -----  
по батькові (за наявності)/  
найменування заявника  
Інформація про документи, на -----  
підставі яких внесені відомості про  
обмеження у використанні земель

Відомості про заходи щодо охорони земель і ґрунтів

Назва та напрям заходу -----  
Площа -----  
Товщина родючого шару ґрунту, у -----  
тому числі об'єм ґрунтової маси  
Кошторисна вартість -----  
запроектованих робіт  
Строки проведення -----  
Інформація про документи, -----  
на підставі яких передбачено  
здійснення заходу щодо охорони  
земель і ґрунтів

Відомості про ділянки надр, надані у користування відповідно до спеціальних дозволів на  
користування надрами та актів про надання гірничих відводів, одержаних в порядку інформаційної  
взаємодії між Державним земельним кадастром, Держгеонадрами та Держпраці (за наявності)

Реєстраційний номер спеціального -----  
дозволу на користування надрами  
Дата видачі спеціального дозволу -----  
на користування надрами  
Підстава для надання спеціального -----  
дозволу на користування надрами  
Вид користування надрами -----  
Відомості про ділянку надр, що -----  
надається у користування  
Площа ділянки надр, що надається -----  
у користування  
Вид корисної копалини -----



Відомості про особу, якій  
надано спеціальний дозвіл на  
користування надрами:

Прізвище, власне ім'я та -----  
по батькові (за наявності)/  
найменування

Реєстраційний номер облікової -----  
картки платника податків/ серія  
(за наявності) та номер паспорта  
фізичної особи/код згідно з  
ЄДРПОУ

Строк дії спеціального дозволу на -----  
користування надрами

Документ, який засвідчує надання -----  
гірничого відводу

Відомості про користувача  
гірничого відводу (за наявності)

Найменування/ прізвище, власне -----  
ім'я та по батькові (за наявності)

Мета надання гірничого відводу -----

Площа проекції гірничого відводу -----

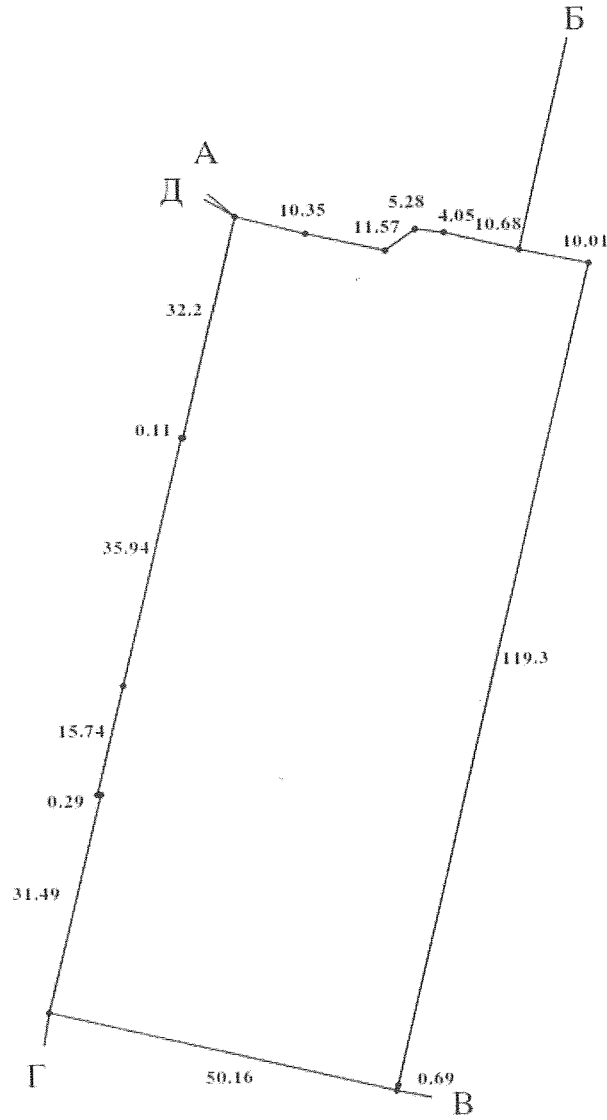
Строк дії акта про надання -----  
гірничого відводу



Додаток  
до витягу з Державного земельного кадастру  
про земельну ділянку  
від 25.03.2024 р. № НВ-0000754732024

Кадастровий номер земельної ділянки 8000000000:69:012:0010

КАДАСТРОВИЙ ПЛАН ЗЕМЕЛЬНОЇ ДІЛЯНКИ



Масштаб 1:1000



Умовні позначення:

Опис меж:

Від А до Б Військове містечко 27 в/ч А 1014;

Від Б до В Відкрите акціонерне товариство Київський завод "Аналітприлад";

Від В до Г Землі не надані у власність чи користування

Від Г до Д Землі не надані у власність чи користування

Від Д до А Землі не надані у власність чи користування





## КООРДИНАТИ ПОВОРОТНИХ ТОЧОК МЕЖ ЗЕМЕЛЬНОЇ ДІЛЯНКИ

Номер точки	Назва точки	Відстань (метрів)	Координати (м)	
			X	Y

Місце розташування		м.Київ, р-н Солом'янський, вул. Виборзька, 92
Цільове призначення	Категорія земель	Землі житлової та громадської забудови
	Код цільового призначення	03.07 Для будівництва та обслуговування будівель торгівлі
Площа, гектарів		0.5901
Відомості про перенесення в натуру (на місцевість) меж	охоронних зон, прибережних захисних смуг і пляжних зон, зон санітарної охорони, санітарно-захисних зон і зон особливого режиму використання земель (за наявності)	-----
	земельної ділянки (у разі формування земельної ділянки)	-----
	частини земельної ділянки, на якій може проводитися гідротехнічна меліорація (за наявності)	-----
Відомості про контури об'єктів нерухомого майна, меліоративних мереж, складових частин меліоративних мереж та точки водовиділу, розташовані на земельній ділянці (за наявності)		-----
Відомості про встановлені межові знаки (у разі формування земельної ділянки)		-----

Розробник документації із  
землеустрою:

-----  
(прізвище, власне ім'я, по багькові (за наявності) фізичної особи / найменування юридичної особи)



## ЕКСПЛІКАЦІЯ ЗЕМЕЛЬНИХ УГІДЬ

Всього земель, га	У тому числі за земельними угіддями, га:
Площа земельної ділянки, га 0.5901	



Код земельної ділянки: 69:012:0010  
Площа: 0.5901 га  
Адрес земельної ділянки: вул. Виборзька, 92  
Заявник: ТОВАРИСТВО З ОБМЕЖЕНОЮ ВІДПОВІДАЛЬНІСТЮ «НЕКСУС-ПРО»

Вид та термін користування: Не визначено

Цільове призначення: для обслуговування та експлуатації комплексу будівель - адміністративний корпус (літ. А), склад (літ. Б), склад газу (літ. В), контора виконроба (діт. Г)





Заступник міського голови –  
секретар Київської міської ради

---

Терентьеву М. О.

Вітренку А.О. *Тюмасену В.Р.*

Положишник В. О.

Прошу розглянути проект рішення від 03.04.2024  
№ 08/231- 457/ПР в установленому порядку.

Омельченко А. В.

Для контролю за проходженням та тиражування.

Поворознику М.Ю. – до відома

*Мондрівському В. М.*

Володимир БОНДАРЕНКО

“03” квітня 2024 року

№ 08/231 – 457/ПР

08/231-457/11P  
03.04.2024



УКРАЇНА

ВИКОНАВЧИЙ ОРГАН КИЇВСЬКОЇ МІСЬКОЇ РАДИ  
(КИЇВСЬКА МІСЬКА ДЕРЖАВНА АДМІНІСТРАЦІЯ)

**ДЕПАРТАМЕНТ ЗЕМЕЛЬНИХ РЕСУРСІВ**

вул. Хреціатик, 32-а, м. Київ, 01001 тел. (044) 202 78 15

Контактний центр міста Києва (044) 15 51 E-mail: [kyivland@kyivcity.gov.ua](mailto:kyivland@kyivcity.gov.ua) Код ЄДРПОУ 26199097

03.04.2024 № 05715-СЛ-44000-5

Заступнику міського голови-  
секретарю Київської міської ради  
Володимиру БОНДАРЕНКУ

Шановний Володимире Володимировичу!

Департамент земельних ресурсів виконавчого органу Київської міської ради (Київської міської державної адміністрації) відповідно до пункту 3 статті 26 Регламенту Київської міської ради, затвердженого рішенням Київської міської ради від 04.11.2021 № 3135/3176, направляє проєкт рішення Київської міської ради «Про продаж земельної ділянки на вул. Олекси Тихого, 92 у Солом'янському районі м. Києва ТОВАРИСТВУ З ОБМЕЖЕНОЮ ВІДПОВІДАЛЬНІСТЮ «НЕКСУС-ПРО» для будівництва та обслуговування будівель торгівлі (для обслуговування та експлуатації торгово-офісного центру)» (справа № 518611134) для подальшого опрацювання.

Додатки:

- проєкт рішення Київської міської ради до справи № 518611134 на 3 арк. в 1 примірнику;
- пояснювальна записка до справи № 518611134 на 3 арк. в 1 примірнику;
- витяг з бази даних міського земельного кадастру на 1 арк. в 1 примірнику;
- матеріали супутникової фотозйомки на 1 арк. в 1 примірнику;
- звіт про експертну грошову оцінку земельної ділянки 2023 рік 1 книга в 1 примірнику;
- матеріали справи № 518611134 на 77 арк. в 1 примірнику.

З повагою

Директор

Валентина ПЕЛИХ

**Текст проєкту рішення у паперовому вигляді відповідає проєкту в електронному вигляді на USB носії.**

В. о. начальника відділу продажу  
управління землеустрою та ринку земель  
Департаменту земельних ресурсів  
виконавчого органу Київської міської ради  
(Київської міської державної адміністрації)



Анастасія МЕГРИНА