



08/231-4576/17P
30.12.2021

КИЇВСЬКА МІСЬКА РАДА

II СЕСІЯ IX СКЛИКАННЯ

РІШЕННЯ

№ _____

Про надання громадянину Алієву Наміку Нарімановичу дозволу на розроблення проєкту землеустрою щодо відведення земельної ділянки у власність для будівництва та обслуговування жилого будинку, господарських будівель і споруд поблизу вул. Цілинної у Голосіївському районі міста Києва



582701511

Розглянувши клопотання про надання дозволу на розроблення проєкту землеустрою щодо відведення земельної ділянки громадянину Алієву Наміку Нарімановичу поблизу вулиці Цілинної у Голосіївському районі міста Києва та додані документи, керуючись статтями 9, 118 Земельного кодексу України, Законом України «Про внесення змін до деяких законодавчих актів України щодо розмежування земель державної та комунальної власності», пунктом 34 частини першої статті 26 Закону України «Про місцеве самоврядування в Україні», Київська міська рада

ВИРІШИЛА:

1. Надати громадянину Алієву Наміку Нарімановичу дозвіл на розроблення проєкту землеустрою щодо відведення земельної ділянки орієнтовною площею 0,10 га у власність для будівництва та обслуговування жилого будинку, господарських будівель і споруд поблизу вул. Цілинної у Голосіївському районі міста Києва за рахунок земель комунальної власності територіальної громади міста Києва згідно з план-схемою (додаток до рішення) (справа № 582701511).
2. Контроль за виконанням цього рішення покласти на постійну комісію Київської міської ради з питань архітектури, містобудування та земельних відносин.

Київський міський голова

Віталій КЛИЧКО


ПОДАННЯ:

Заступник голови
Київської міської державної адміністрації
з питань здійснення самоврядних повноважень




Петро ОЛЕНИЧ

Директор
Департаменту земельних ресурсів
виконавчого органу Київської міської ради
(Київської міської державної адміністрації)



Валентина ПЕЛИХ

Заступник директора Департаменту –
начальник юридичного управління
Департаменту земельних ресурсів
виконавчого органу Київської міської ради
(Київської міської державної адміністрації)



Марія ДЕГТЯРЕНКО

ПОГОДЖЕНО:

Постійна комісія Київської міської ради
з питань архітектури, містобудування
та земельних відносин

Голова

Михайло ТЕРЕНТЬЄВ

Секретар

Юрій ФЕДОРЕНКО

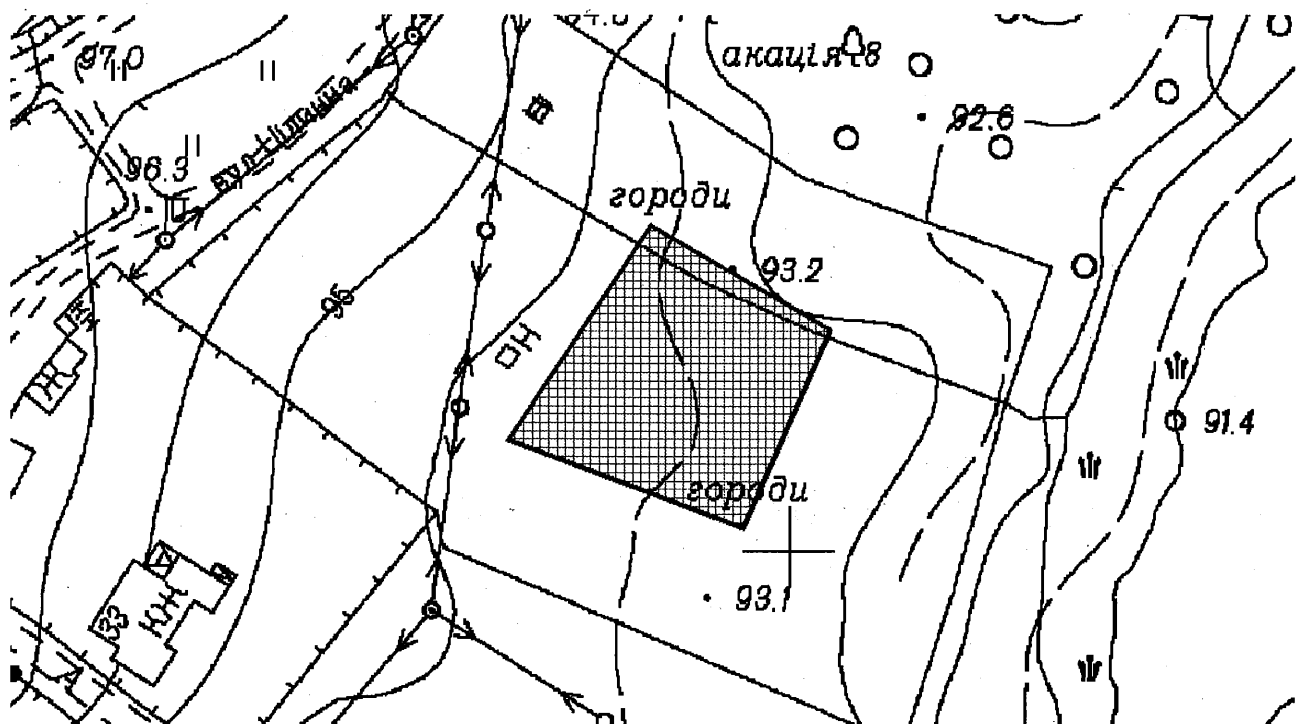
В.о. начальника управління
правового забезпечення діяльності
Київської міської ради

Валентина ПОЛОЖИШНИК

Додаток
до рішення Київської міської ради
від _____ № _____

План-схема
до дозволу на розроблення проєкту землеустрою щодо відведення
земельної ділянки

клопотання	від 21.10.2021 № 582701511
код земельної ділянки	90:050:0196
юридична/фізична особа	Алієв Намік Наріманович
адреса земельної ділянки	м. Київ, р-н Голосіївський, поблизу вул. Цілинної
вид землекористування	власність
вид використання земельної ділянки	для будівництва та обслуговування жилого будинку, господарських будівель і споруд
орієнтовний розмір	0,10 га



Київський міський голова

Віталій КЛИЧКО

ПОЯСНЮВАЛЬНА ЗАПИСКА

№ ПЗН-30487 від 04.11.2021

до проекту рішення Київської міської ради:

Про надання громадянину Алієву Наміку Нарімановичу дозволу на розроблення проекту землеустрою щодо відведення земельної ділянки у власність для будівництва та обслуговування жилого будинку, господарських будівель і споруд поблизу вул. Цілинної у Голосіївському районі міста Києва

До кадастрової справи
№ 582701511



1. Фізична особа:

ПІБ: **Алієв Намік Наріманович**
Клопотання: **від 21.10.2021 номер 582701511**

2. Відомості про земельну ділянку (№ 90:050:0196).

Місце розташування (адреса):	місто Київ, р-н Голосіївський, поблизу вул. Цілинної
Площа:	0,10 га
Вид та термін права:	власність
Вид використання:	для будівництва та обслуговування жилого будинку, господарських будівель і споруд

3. Обґрунтування прийняття рішення.

На клопотання зацікавленої особи відповідно до статей 9, 118 Земельного кодексу України та Порядку набуття прав на землю із земель комунальної власності у місті Києві, затвердженого рішенням Київської міської ради від 20.04.2017 № 241/2463, Департаментом земельних ресурсів виконавчого органу Київської міської ради (Київської міської державної адміністрації) розроблено проект рішення Київської міської ради.

4. Мета прийняття рішення.

Метою прийняття рішення є забезпечення реалізації встановленого Земельним кодексом України права особи на оформлення права власності на землю.

5. Особливі характеристики ділянки.

Наявність будівель і споруд на ділянці:	Земельна ділянка вільна від капітальної забудови.
Наявність ДПТ:	Відповідно до детального плану території селища Чапаєвка, затвердженого рішенням Київської міської ради від 20.12.2007 № 1463/4296, земельна ділянка за функціональним призначенням належить до території житлової садибної забудови (витяг з містобудівного кадастру наданий Департаментом містобудування та архітектури виконавчого органу Київської міської ради (Київської міської державної адміністрації) від 01.11.2021 № 055-27176).
Функціональне призначення згідно з Генпланом:	Відповідно до Генерального плану міста Києва, затвердженого рішенням Київської міської ради від 28.03.2002 № 370/1804, земельна ділянка за функціональним призначенням належить до території житлової садибної забудови.
Правовий режим:	Земельна ділянка належить до земель комунальної власності територіальної громади міста Києва.
Розташування в зеленій зоні:	Земельна ділянка не входить до зеленої зони.

ІНШІ ОСОБЛИВОСТІ:

В межах цієї земельної ділянки у Державному земельному кадастрі зареєстрована земельна ділянка площею 0,1000 га з кадастровим номером 8000000000:90:050:0030 з цільовим призначенням: 02.01 для будівництва і обслуговування житлового будинку, господарських будівель і споруд (присадибна ділянка).

Рішення про передачу земельної ділянки (кадастровий номер 8000000000:90:050:0030) у власність або у користування (оренду) будь-яким фізичним або юридичним особам за поданням Департаменту земельних ресурсів виконавчого органу Київської міської ради (Київської міської державної адміністрації) Київська міська рада не приймала.

Інформація щодо реєстрації права власності або права користування (оренди) земельною ділянкою (кадастровий номер 8000000000:90:050:0030) у Департаменті земельних ресурсів виконавчого органу Київської міської ради (Київської міської державної адміністрації) відсутня.

Зважаючи на положення статей 9, 122 Земельного кодексу України та пункту 34 частини першої статті 26 Закону України «Про місцеве самоврядування в Україні» (щодо обов'язковості розгляду питань землекористування на пленарних засіданнях) вказаний проєкт рішення направляється для подальшого розгляду Київською міською радою.

6. Стан нормативно-правової бази у даній сфері правового регулювання.

Загальні засади та порядок отримання дозволу на розроблення документації із землеустрою визначено статтями 9, 118 Земельного кодексу України.

7. Фінансово-економічне обґрунтування.


Реалізація рішення не потребує додаткових витрат міського бюджету.

8. Прогноз соціально-економічних та інших наслідків прийняття рішення.

Рішення не тягне за собою жодних соціально-економічних та інших наслідків.

Доповідач: директор Департаменту земельних ресурсів Валентина ПЕЛИХ

Директор Департаменту земельних ресурсів



Валентина ПЕЛИХ





**Заступник міського голови –
секретар Київської міської ради**

Терентьеву М. О.
Положишник В. О.

Прошу розглянути проект рішення від 30.12.2021
№ 08/231-4576/ПР в установленому порядку.

Омельченко А. В.

Для контролю за проходженням та тиражування.

Володимир БОНДАРЕНКО

“30” грудня 2021 року
№ 08/231-4576/ПР

08/231-4576/ПР
30.12.2021



УКРАЇНА

ВИКОНАВЧИЙ ОРГАН КИЇВСЬКОЇ МІСЬКОЇ РАДИ
(КИЇВСЬКА МІСЬКА ДЕРЖАВНА АДМІНІСТРАЦІЯ)

ДЕПАРТАМЕНТ ЗЕМЕЛЬНИХ РЕСУРСІВ

вул. Хрещатик, 32-а, м. Київ, 01601 тел. (044) 279 58 72

Контактний центр міста Києва (044) 15 51 E-mail: kyivland@kyivcity.gov.ua Код ЄДРПОУ 26199097

30.12.2021 № 05715-СЛ-30487

Заступнику міського голови-
секретарю Київської міської ради
Володимиру БОНДАРЕНКУ

Шановний Володимире Володимировичу!

Департамент земельних ресурсів виконавчого органу Київської міської ради (Київської міської державної адміністрації) відповідно до пункту 3 статті 26 Регламенту Київської міської ради, затвердженого рішенням Київської міської ради від 04.11.2021 № 3135/3176, направляє проєкт рішення Київської міської ради «Про надання громадянину Алієву Наміку Нарімановичу дозволу на розроблення проєкту землеустрою щодо відведення земельної ділянки у власність для будівництва та обслуговування жилого будинку, господарських будівель і споруд поблизу вул. Цілинної у Голосіївському районі міста Києва» (справа № 582701511) для подальшого опрацювання.

Додатки:

- проєкт рішення 582701511 на 2 арк. в 1 примірнику;
- пояснювальна записка 582701511 на 2 арк. в 1 примірнику;
- витяг з бази даних міського земельного кадастру на 1 арк. в 1 примірнику;
- матеріали супутникової фотозйомки на 1 арк. в 1 примірнику;
- матеріали справи на 13 арк. в 1 примірнику.

З повагою

Директор

Валентина ПЕЛИХ