



08/231-4564/ПР

29.12.2021

# КИЇВСЬКА МІСЬКА РАДА

## II СЕСІЯ IX СКЛИКАННЯ

### РІШЕННЯ

№ \_\_\_\_\_

Про передачу громадянину Скибицькому Вадиму Олександровичу у приватну власність земельної ділянки для будівництва і обслуговування жилого будинку, господарських будівель і споруд на вул. Кооперативній, 23-а у Солом'янському районі міста Києва



639882760

Відповідно до статей 9, 81, 83, 116, 118, 121, 122, 186 Земельного кодексу України, Закону України «Про внесення змін до деяких законодавчих актів України щодо розмежування земель державної та комунальної власності», пункту 34 частини першої статті 26 Закону України «Про місцеве самоврядування в Україні» та розглянувши проект землеустрою щодо відведення земельної ділянки, Київська міська рада

#### **ВИРШИЛА:**

1. Затвердити проект землеустрою щодо відведення земельної ділянки громадянину Скибицькому Вадиму Олександровичу для будівництва та обслуговування житлового будинку, господарських будівель і споруд на вул. Кооперативній, 23-а у Солом'янському районі м. Києва (категорія земель – землі житлової та громадської забудови, код виду цільового призначення - 02.01), справа № **639882760**.

2. Передати громадянину Скибицькому Вадиму Олександровичу, за умови виконання пункту 3 цього рішення, у приватну власність земельну ділянку площею 0,0363 га (кадастровий номер 8000000000:72:517:0004) для будівництва і обслуговування жилого будинку, господарських будівель і споруд (код виду

цільового призначення - 02.01) на вул. Кооперативній, 23-а у Солом'янському районі міста Києва із земель комунальної власності територіальної громади міста Києва.

3. Громадянину Скибицькому Вадиму Олександровичу:

3.1. Виконувати обов'язки власника земельної ділянки відповідно до вимог статті 91 Земельного кодексу України.

3.2. Забезпечити вільний доступ для прокладання нових, ремонту та експлуатації існуючих інженерних мереж і споруд, що знаходяться в межах земельної ділянки.

3.3. Виконати вимоги, викладені в листі Департаменту містобудування та архітектури виконавчого органу Київської міської ради (Київської міської державної адміністрації) від 02 вересня 2019 року № 8675/0/012/19-19.

3.4. Виконувати умови забудови земельної ділянки згідно з містобудівними умовами і обмеженнями щодо забудови земельної ділянки та документами, що дають право на виконання підготовчих та будівельних робіт, одержаними в установленому законодавством порядку.

3.5. Вжити заходів щодо державної реєстрації права власності на земельну ділянку у порядку, встановленому Законом України «Про державну реєстрацію речових прав на нерухоме майно та їх обтяжень».

3.6. Питання майнових відносин вирішувати в установленому порядку.

3.7. Під час використання земельної ділянки дотримуватись обмежень у її використанні, зареєстрованих у Державному земельному кадастрі.

3.8. Питання сплати відновної вартості зелених насаджень або укладання охоронного договору на зелені насадження вирішувати відповідно до рішення Київської міської ради від 27 жовтня 2011 року № 384/6600 «Про затвердження Порядку видалення зелених насаджень на території міста Києва» (із змінами і доповненнями).

4. Попередити власника, що право власності на земельну ділянку може бути припинено у випадках, передбачених статтями 140, 143 Земельного кодексу України.

5. Контроль за виконанням цього рішення покласти на постійну комісію Київської міської ради з питань архітектури, містобудування та земельних відносин.

Київський міський голова

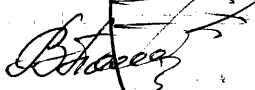
Віталій КЛИЧКО

**ПОДАННЯ:**


Заступник голови  
Київської міської державної адміністрації  
з питань здійснення самоврядних  
повноважень

 Петро ОЛЕНИЧ

Директор Департаменту земельних ресурсів  
виконавчого органу Київської міської ради  
(Київської міської державної адміністрації)

 Валентина ПЕЛИХ

Заступник директора Департаменту –  
начальник юридичного управління  
Департаменту земельних ресурсів  
виконавчого органу Київської міської ради  
(Київської міської державної адміністрації)

 Марія ДЕГТЯРЕНКО

**ПОГОДЖЕНО:**

Постійна комісія Київської міської ради  
з питань архітектури, містобудування  
та земельних відносин

Голова

Михайло ТЕРЕНТЬЄВ

Секретар

Юрій ФЕДОРЕНКО

В.о. начальника управління правового  
забезпечення діяльності  
Київської міської ради

Валентина ПОЛОЖИШНИК

# ПОЯСНЮВАЛЬНА ЗАПИСКА

№ ПЗН-29462 від 01.12.2021

до проекту рішення Київської міської ради:  
**Про передачу громадянину Скибицькому Вадиму  
Олександровичу у приватну власність земельної ділянки для  
будівництва і обслуговування жилого будинку, господарських  
будівель і споруд на вул. Кооперативній, 23-а у Солом'янському  
районі міста Києва**

До кадастрової справи  
№ 639882760



## 1. Фізична особа:

ПІБ: **Скибицький Вадим Олександрович**  
Клопотання: **від 23.09.2021 номер 639882760**

## 2. Відомості про земельну ділянку (кадастровий № 8000000000:72:517:0004)

Місце розташування (адреса):	вул. Кооперативна, 23-а у Солом'янському районі міста Києва
Площа:	0,0363 га
Вид та термін користування:	власність
Вид використання:	для будівництва і обслуговування жилого будинку, господарських будівель і споруд

## 3. Обґрунтування прийняття рішення.

На замовлення зацікавленої особи землевпорядною організацією розроблено проект землеустрою щодо відведення земельної ділянки, який згідно із ст. 186<sup>1</sup> (в редакції до 27.05.2021) Земельного кодексу України погоджено з відповідними органами, зокрема:

територіальний орган центрального органу  
виконавчої влади,  
що реалізує державну політику у сфері  
земельних відносин  
(екстериторіальне погодження):

**від 11.03.2020 № 3535/82-20**

Відповідно до Земельного кодексу України та Порядку набуття прав на землю із земель комунальної власності у місті Києві, затвердженого рішенням Київської міської ради від 20.04.2017 № 241/2463, Департаментом земельних ресурсів виконавчого органу Київської міської ради (Київської міської державної адміністрації) розроблено проект рішення Київської міської ради.

## 4. Мета прийняття рішення.

Метою прийняття рішення є забезпечення реалізації встановленого Земельним кодексом України права особи на оформлення права власності на землю.

## 5. Особливі характеристики ділянки.

Наявність будівель і споруд на ділянці:	Земельна ділянка вільна від капітальної забудови.
---	---

Наявність ДПТ:	Відповідно до детального плану території мікрорайону Жуляни, затвердженого рішенням Київської міської ради від 14.06.2007 № 796/1457, земельна ділянка за функціональним призначенням належить до території житлової садибної забудови.
Функціональне призначення згідно з Генпланом:	Відповідно до Генерального плану міста Києва, затвердженого рішенням Київської міської ради від 28.03.2002 № 370/1804, земельна ділянка за функціональним призначенням належить до території житлової садибної забудови.
Правовий режим:	Земельна ділянка належить до земель комунальної власності територіальної громади міста Києва.
Розташування в зеленій зоні:	Земельна ділянка не входить до зеленої зони.
Інші особливості:	Червоні лінії земельну ділянку не перетинають. За даними Міського земельного кадастру земельна ділянка обліковується за громадянами: Скибицьким С. О. (який є померлим, свідоцтво про смерть від 21.01.2017 № 392848), Скибицьким О. С., Скибицькою О. С., які надали згоди на її відведення громадянину Скибицькому В.О. (нотаріально посвідчені заяви від 29.03.2018 №№ 447, 448, від 22.07.2020 №№ 377, 378 та від 29.03.2018 № 7-203). Зважаючи на положення статей 9, 122 Земельного кодексу України та пункту 34 частини першої статті 26 Закону України «Про місцеве самоврядування в Україні». (щодо обов'язковості розгляду питань землекористування на пленарних засіданнях) вказаний проєкт, рішення направляється для подальшого розгляду Київською міською радою.

#### 6. Стан нормативно-правової бази у даній сфері правового регулювання.

Загальні засади та порядок передачі земельних ділянок у власність чи користування зацікавленим особам визначено Земельним кодексом України та Порядком набуття прав на землю із земель комунальної власності у місті Києві, затвердженим рішенням Київської міської ради від 20.04.2017 № 241/2463.

#### 7. Фінансово-економічне обґрунтування.

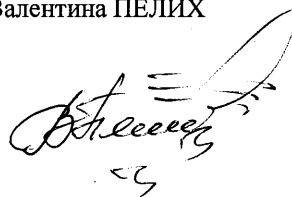
Реалізація рішення не потребує додаткових витрат міського бюджету.

#### 8. Прогноз соціально-економічних та інших наслідків прийняття рішення.

Рішення не тягне за собою жодних соціально-економічних та інших наслідків.

Доповідач: директор Департаменту земельних ресурсів Валентина ПЕЛИХ

Директор Департаменту земельних ресурсів



Валентина ПЕЛИХ





**Заступник міського голови –  
секретар Київської міської ради**

---

Терентьєву М. О.  
Положишник В. О.

Прошу розглянути проект рішення від 29.12.2021  
№08/231- 4564/ПР в установленому порядку.

Омельченко А. В.

Для контролю за проходженням та тиражування.

**Володимир БОНДАРЕНКО**

“29” грудня 2021 року  
№ 08/231 – 4564/ПР

08/231-4564/ПР

29.12.2021



УКРАЇНА

ВИКОНАВЧИЙ ОРГАН КИЇВСЬКОЇ МІСЬКОЇ РАДИ  
(КИЇВСЬКА МІСЬКА ДЕРЖАВНА АДМІНІСТРАЦІЯ)

**ДЕПАРТАМЕНТ ЗЕМЕЛЬНИХ РЕСУРСІВ**

вул. Хрещатик, 32-а, м. Київ, 01601 тел. (044) 279 58 72

Контактний центр міста Києва (044) 15 51 E-mail: [kyivland@kyivcity.gov.ua](mailto:kyivland@kyivcity.gov.ua) Код ЄДРПОУ 26199097

29.12.2021 № 05715-СЛ-29462

Заступнику міського голови-  
секретарю Київської міської ради  
Володимиру БОНДАРЕНКУ

Шановний Володимире Володимировичу!

Департамент земельних ресурсів виконавчого органу Київської міської ради (Київської міської державної адміністрації) відповідно до частини 3 статті 26 Регламенту Київської міської ради, затвердженого рішенням Київської міської ради від 04.11.2021 № 3135/3176, направляє проект рішення Київської міської ради «Про передачу громадянину Скибицькому Вадиму Олександровичу у приватну власність земельної ділянки для будівництва і обслуговування жилого будинку, господарських будівель і споруд на вул. Кооперативній, 23-а у Солом'янському районі міста Києва» (справа № 639882760) для подальшого опрацювання.

Додатки:

- проект рішення Київської міської ради до справи № 639882760 на 2 арк. в 1 примірнику;
- пояснювальна записка до справи № 639882760 на 2 арк. в 1 примірнику;
- витяг з бази даних міського земельного кадастру на 1 арк. в 1 примірнику;
- матеріали супутникової фотозйомки на 1 арк. в 1 примірнику;
- проект землеустрою щодо відведення земельної ділянки 1 книга в 1 примірнику;
- заява від 24.11.2021 № 057/С-2909 на 1 арк. в 1 примірнику.

З повагою

Директор

Валентина ПЕЛИХ