

08/231 - 4504/PP
17.12.2021



КИЇВСЬКА МІСЬКА РАДА

II СЕСІЯ IX СКЛИКАННЯ

РІШЕННЯ

№ _____

Заб. Г. Дел.

Про затвердження технічних документів із землеустрою щодо інвентаризації земель



551653794

Відповідно до статей 9, 20, 79¹, 83, 122, 186 Земельного кодексу України, статей 35, 57 Закону України «Про землеустрій», Закону України «Про Державний земельний кадастр», Закону України «Про внесення змін до деяких законодавчих актів України щодо розмежування земель державної та комунальної власності», пункту 34 частини першої статті 26 Закону України «Про місцеве самоврядування в Україні», Порядку проведення інвентаризації земель, затвердженого постановою Кабінету Міністрів України від 05 червня 2019 року № 476, Порядку ведення Державного земельного кадастру, затвердженого постановою Кабінету Міністрів України від 17 жовтня 2012 року № 1051, рішення Київської міської ради від 10 вересня 2015 року № 958/1822 «Про інвентаризацію земель міста Києва», рішення Київської міської ради від 04 грудня 2018 року № 229/6280 «Про затвердження Міської цільової програми використання та охорони земель міста Києва на 2019-2021 роки» враховуючи, що земельні ділянки зареєстровані в Державному земельному кадастрі, розглянувши технічні документації із землеустрою щодо інвентаризації земель, Київська міська рада

ВИРІШИЛА:

1. Затвердити технічні документації із землеустрою щодо інвентаризації земель, визначивши категорію земель, цільове призначення, вид використання земельних ділянок згідно з додатком до цього рішення (справа № 551653794).
2. Департаменту земельних ресурсів виконавчого органу Київської міської ради (Київської міської державної адміністрації) вжити заходів щодо державної

реєстрації права комунальної власності територіальної громади міста Києва на земельні ділянки згідно з додатком до рішення у порядку, встановленому Законом України «Про державну реєстрацію речових прав на нерухоме майно та їх обтяжень».

3. Контроль за виконанням цього рішення покласти на постійну комісію Київської міської ради з питань архітектури, містобудування та земельних відносин.

Київський міський голова

Віталій КЛИЧКО

ПОДАННЯ:

Заступник голови
Київської міської державної адміністрації
з питань здійснення самоврядних повноважень

Петро ОЛЕНИЧ

Директор Департаменту земельних ресурсів
виконавчого органу Київської міської ради
(Київської міської державної адміністрації)

Валентина ПЕЛИХ

Заступник директора Департаменту –
начальник юридичного управління
Департаменту земельних ресурсів
виконавчого органу Київської міської ради
(Київської міської державної адміністрації)

Марія ДЕГТЯРЕНКО

ПОГОДЖЕНО:

22.12.2021

Постійна комісія Київської міської ради
з питань архітектури, містобудування
та земельних відносин

Голова

Михайло ТЕРЕНТЬЄВ

Секретар

Георгій Земторал
Юрій ФЕДОРЕНКО

В.о. начальника управління правового
забезпечення діяльності
Київської міської ради

повторний розгляд:
ПІДТРИМАНО
22.12.2021

Валентина ПОЛОЖИШНИК

Артем Тхоренко
із фотоматеріалів
22.12.21 № 120-2021

Порядковий номер	Реєстраційний номер справи	Назва технічної документації із землеустрою	Кадастровий номер земельної ділянки	Площа земельної ділянки, га	Адреса	Категорія земель	Код виду цільового призначення, назва	Вид використання земельної ділянки відповідно до даних Державного земельного кадастру
1	345268055	Технічна документація із землеустрою щодо інвентаризації земель на території кадастрового кварталу 63-085 обмеженого проспектом Соборності, Дарницькою площею, Харківським шосе, бульваром Гагаша Ярослав, вулицею Каунаською та вулицею Регенераторною у Дніпровському районі м. Києва	8000000000:63:085:0007	0,2858	шосе Харківське, 2-а, Дніпровський район, місто Київ	Землі житлової та громадської забудови	02.10 Для будівництва і обслуговування багатоквартирного житлового будинку з об'єктами торгово-розважальної та ринкової інфраструктури	для експлуатації та обслуговування багатоквартирного житлового будинку з об'єктами торгово-розважальної та ринкової інфраструктури
			8000000000:63:085:0008	0,3308	вулиця Каунаська, 3-в, Дніпровський район, місто Київ	Землі житлової та громадської забудови	03.12 Для будівництва та обслуговування будівель закладів комунального обслуговування	для експлуатації та обслуговування будівель закладів комунального обслуговування
			8000000000:63:085:0010	0,0033	бульвар Гагаша Ярослав, Дніпровський район, місто Київ	Землі промисловості, транспорту, зв'язку, енергетики, оборони та іншого призначення	14.02 Для розміщення, будівництва, експлуатації та обслуговування будівель і споруд об'єктів передачі електричної та теплової енергії	для експлуатації та обслуговування будівель і споруд об'єктів передачі електричної та теплової енергії
			8000000000:63:085:0011	0,3255	вулиця Каунаська, 4-б, Дніпровський район, місто Київ	Землі житлової та громадської забудови	18.00 Землі загального користування (землі будь-якої категорії, які використовуються як майдани, вулиці, проїзди, шляхи, громадські пасовища, сіножаті, набережні, пляжі, парки, зелені зони, сквери, бульвари, водні об'єкти загального користування, а також інші землі, якщо рішенням відповідного органу державної влади чи місцевого самоврядування їх віднесено до земель загального користування)	землі загального користування

8000000000:63:085:0012	0,9082	шосе Харківське, 2, Дніпровський район, місто Київ	Землі житлової та громадської забудови	02.10 Для будівництва і обслуговування багатоквартирного житлового будинку з об'єктами торгово-розважальної та ринкової інфраструктури	для експлуатації та обслуговування багатоквартирного житлового будинку з об'єктами торгово-розважальної та ринкової інфраструктури
8000000000:63:085:0015	0,0063	шосе Харківське, 8, Дніпровський район, місто Київ	Землі промисловості, транспорту, зв'язку, енергетики, оборони та іншого призначення	14.02 Для розміщення, будівництва, експлуатації та обслуговування будівель і споруд об'єктів передачі електричної та теплової енергії	для експлуатації та обслуговування будівель і споруд об'єктів передачі електричної та теплової енергії
8000000000:63:085:0016	0,0055	бульвар Гаєвка Ярослава, Дніпровський район, місто Київ	Землі промисловості, транспорту, зв'язку, енергетики, оборони та іншого призначення	14.02 Для розміщення, будівництва, експлуатації та обслуговування будівель і споруд об'єктів передачі електричної та теплової енергії	для експлуатації та обслуговування будівель і споруд об'єктів передачі електричної та теплової енергії
8000000000:63:085:0017	0,0234	шосе Харківське, 2, Дніпровський район, місто Київ	Землі промисловості, транспорту, зв'язку, енергетики, оборони та іншого призначення	14.02 Для розміщення, будівництва, експлуатації та обслуговування будівель і споруд об'єктів передачі електричної та теплової енергії	для експлуатації та обслуговування будівель і споруд об'єктів передачі електричної та теплової енергії
8000000000:63:085:0018	0,0086	шосе Харківське, 2, Дніпровський район, місто Київ	Землі промисловості, транспорту, зв'язку, енергетики, оборони та іншого призначення	14.02 Для розміщення, будівництва, експлуатації та обслуговування будівель і споруд об'єктів передачі електричної та теплової енергії	для експлуатації та обслуговування будівель і споруд об'єктів передачі електричної та теплової енергії
8000000000:63:085:0019	0,8722	проспект Соборності, Дніпровський район, місто Київ	Землі промисловості, транспорту, зв'язку, енергетики, оборони та іншого призначення	12.04 Для розміщення та експлуатації будівель і споруд автомобільного транспорту та дорожнього господарства	для експлуатації та обслуговування будівель і споруд автомобільного транспорту та дорожнього господарства

8000000000:63:085:0020	0,0097	вулиця Каунаська, 4, Дніпровський район, місто Київ	Землі промисловості, транспорт, зв'язку, енергетики, оборони та іншого призначення	14.02 Для розміщення, будівництва, експлуатації та обслуговування будівель і споруд об'єктів передачі електричної та теплової енергії	для експлуатації та обслуговування будівель і споруд об'єктів передачі електричної та теплової енергії
8000000000:63:085:0021	0,0075	бульвар Гашека Ярослава, Дніпровський район, місто Київ	Землі промисловості, транспорт, зв'язку, енергетики, оборони та іншого призначення	14.02 Для розміщення, будівництва, експлуатації та обслуговування будівель і споруд об'єктів передачі електричної та теплової енергії	для експлуатації та обслуговування будівель і споруд об'єктів передачі електричної та теплової енергії
8000000000:63:085:0022	0,1088	вулиця Каунаська, 4, 6/1, Дніпровський район, місто Київ	Землі промисловості, транспорт, зв'язку, енергетики, оборони та іншого призначення	18.00 Землі загального користування (землі будь- якої категорії, які використовуються як майдани, вулиці, проїзди, шляхи, громадські пасовища, сіножаті, набережні, пляжі, парки, зелені зони, сквери,	землі загального користування
8000000000:63:085:0023	0,3560	бульвар Гашека Ярослава, 9, Дніпровський район, місто Київ	Землі житлової та громадської забудови	02.03 Для будівництва і обслуговування багатоквартирного житлового будинку	для експлуатації і обслуговування багатоквартирного житлового будинку
8000000000:63:085:0025	0,0046	бульвар Гашека Ярослава, Дніпровський район, місто Київ	Землі промисловості, транспорт, зв'язку, енергетики, оборони та іншого призначення	14.02 Для розміщення, будівництва, експлуатації та обслуговування будівель і споруд об'єктів передачі електричної та теплової енергії	для експлуатації та обслуговування будівель і споруд об'єктів передачі електричної та теплової енергії
8000000000:63:085:0026	1,4258	бульвар Гашека Ярослава, 3, вулиця Каунаська, 4/1, 4/2, 6/1, Дніпровський район, місто Київ	Землі житлової та громадської забудови	02.03 Для будівництва і обслуговування багатоквартирного житлового будинку	для експлуатації і обслуговування багатоквартирного житлового будинку

8000000000:63:085:0028	0,0040	бульвар Гашека Ярослава, Дніпровський район, місто Київ	Землі промисловості, транспорт, зв'язку, енергетики, оборони та іншого призначення	бульвар Гашека Ярослава, Дніпровський район, місто Київ	14.02 Для розміщення, будівництва, експлуатації та обслуговування будівель і споруд об'єктів передачі електричної та теплової енергії	для експлуатації та обслуговування будівель і споруд об'єктів передачі електричної та теплової енергії
8000000000:63:085:0029	0,0063	шосе Харківське, 4, Дніпровський район, місто Київ	Землі промисловості, транспорт, зв'язку, енергетики, оборони та іншого призначення	шосе Харківське, 4, Дніпровський район, місто Київ	14.02 Для розміщення, будівництва, експлуатації та обслуговування будівель і споруд об'єктів передачі електричної та теплової енергії	для експлуатації та обслуговування будівель і споруд об'єктів передачі електричної та теплової енергії
8000000000:63:085:0030	0,0046	шосе Харківське, 2/1, Дніпровський район, місто Київ	Землі промисловості, транспорт, зв'язку, енергетики, оборони та іншого призначення	шосе Харківське, 2/1, Дніпровський район, місто Київ	14.02 Для розміщення, будівництва, експлуатації та обслуговування будівель і споруд об'єктів передачі електричної та теплової енергії	для експлуатації та обслуговування будівель і споруд об'єктів передачі електричної та теплової енергії
8000000000:63:085:0031	0,6866	шосе Харківське, 8, Дніпровський район, місто Київ	Землі житлової та громадської забудови	шосе Харківське, 8, Дніпровський район, місто Київ	02.10 Для будівництва і обслуговування багатоквартирного житлового будинку з об'єктами торгово- розважальної та ринкової інфраструктури	для експлуатації і обслуговування багатоквартирного житлового будинку з об'єктами торгово- розважальної та ринкової інфраструктури
8000000000:63:085:0032	0,0009	бульвар Гашека Ярослава, Дніпровський район, місто Київ	Землі промисловості, транспорт, зв'язку, енергетики, оборони та іншого призначення	бульвар Гашека Ярослава, Дніпровський район, місто Київ	14.02 Для розміщення, будівництва, експлуатації та обслуговування будівель і споруд об'єктів передачі електричної та теплової енергії	для експлуатації та обслуговування будівель і споруд об'єктів передачі електричної та теплової енергії
8000000000:63:085:0035	0,8695	вулиця Каунаська, Дніпровський район, місто Київ	Землі промисловості, транспорт, зв'язку, енергетики, оборони та іншого призначення	вулиця Каунаська, Дніпровський район, місто Київ	12.04 Для розміщення та експлуатації будівель і споруд автомобільного транспорт, та дорожнього господарства	для експлуатації та обслуговування будівель і споруд автомобільного транспорт, та дорожнього господарства

8000000000:63:085:0036	1,1309	вулиця Каунаська, 4, 6/1, Дніпровський район, місто Київ	Землі рекреаційного призначення	18.00 Землі загального користування (землі будь-якої категорії, які використовуються як майдани, вулиці, проїзди, шляхи, громадські пасовища, сіножаті, набережні, пляжі, парки, зелені зони, сквери, бульвари, водні об'єкти загального користування, а також інші землі, якщо рішенням відповідного органу державної влади чи місцевого самоврядування їх віднесено до земель загального користування)	землі загального користування
8000000000:63:085:0038	0,0083	проспект Соборності, 7, Дніпровський район, місто Київ	Землі промисловості, транспорту, зв'язку, енергетики, оборони та іншого призначення	14.02 Для розміщення, будівництва, експлуатації та обслуговування будівель і споруд об'єктів передачі електричної та теплової енергії	для експлуатації та обслуговування будівель і споруд об'єктів передачі електричної та теплової енергії
8000000000:63:085:0039	0,4494	проспект Соборності, Дніпровський район, місто Київ	Землі житлової та громадської забудови	18.00 Землі загального користування (землі будь-якої категорії, які використовуються як майдани, вулиці, проїзди, шляхи, громадські пасовища, сіножаті, набережні, пляжі, парки, зелені зони, сквери, бульвари, водні об'єкти загального користування, а також інші землі, якщо рішенням відповідного органу державної влади чи місцевого самоврядування їх віднесено до земель загального користування)	землі загального користування
8000000000:63:085:0040	0,5188	шосе Харківське, Дніпровський район, місто Київ	Землі промисловості, транспорту, зв'язку, енергетики, оборони та іншого призначення	12.04 Для розміщення та експлуатації будівель і споруд автомобільного транспорту та дорожнього господарства	для експлуатації та обслуговування будівель і споруд автомобільного транспорту та дорожнього господарства

8000000000:63:085:0042	2,2651	проспект Соборності, 1, 3, 5, 5-а, 5-б, Дніпровський район, місто Київ	Землі житлової та громадської забудови	02.10 Для будівництва і обслуговування багатоквартирного житлового будинку з об'єктами торгово-розважальної та ринкової інфраструктури	для експлуатації і обслуговування багатоквартирного житлового будинку з об'єктами торгово-розважальної та ринкової інфраструктури
8000000000:63:085:0043	0,0164	бульвар Гашека Ярослава, 7, Дніпровський район, місто Київ	Землі промисловості, транспорту, зв'язку, енергетики, оборони та іншого призначення	14.02 Для розміщення, будівництва, експлуатації та обслуговування будівель і споруд об'єктів передачі електричної та теплової енергії	для експлуатації та обслуговування будівель і споруд об'єктів передачі електричної та теплової енергії
8000000000:63:085:0044	0,0044	шосе Харківське, 2-а, Дніпровський район, місто Київ	Землі промисловості, транспорту, зв'язку, енергетики, оборони та іншого призначення	14.02 Для розміщення, будівництва, експлуатації та обслуговування будівель і споруд об'єктів передачі електричної та теплової енергії	для експлуатації та обслуговування будівель і споруд об'єктів передачі електричної та теплової енергії
8000000000:63:085:0045	0,0527	бульвар Гашека Ярослава, Дніпровський район, місто Київ	Землі промисловості, транспорту, зв'язку, енергетики, оборони та іншого призначення	12.04 Для розміщення та експлуатації будівель і споруд автомобільного транспорту та дорожнього господарства	для експлуатації та обслуговування будівель і споруд автомобільного транспорту та дорожнього господарства
8000000000:63:085:0046	0,2983	бульвар Гашека Ярослава, Дніпровський район, місто Київ	Землі житлової та громадської забудови	18.00 Землі загального користування (землі будь-якої категорії, які використовуються як майдани, вулиці, проїзди, шляхи, громадські пасовища, сіножаті, набережні, пляжі, парки, зелені зони, сквери, бульвари, водні об'єкти загального користування, а також інші землі, якщо рішенням відповідного органу державної влади чи місцевого самоврядування їх віднесено до земель загального користування)	землі загального користування

8000000000:63:085:0047	0,0045	бульвар Гашека Ярослава, Дніпровський район, місто Київ	Землі промисловості, транспорт, зв'язку, енергетики, оборони та іншого призначення	14.02 Для розміщення, будівництва, експлуатації та обслуговування будівель і споруд об'єктів передачі електричної та теплової енергії	для експлуатації та обслуговування будівель і споруд об'єктів передачі електричної та теплової енергії
8000000000:63:085:0048	0,2428	проспект Соборності, Дніпровський район, місто Київ	Землі промисловості, транспорт, зв'язку, енергетики, оборони та іншого призначення	18.00 Землі загального користування (землі будь- якої категорії, які використовуються як майдани, вулиці, проїзди, шляхи, громадські пасовища, снігожати, набережні, пляжі, парки, зелені зони, сквери, бульвари, водні об'єкти загального користування, а також інші землі, якщо рішенням відповідного органу державної влади чи місцевого самоврядування їх віднесено до земель загального користування)	землі загального користування
8000000000:63:085:0049	0,0265	бульвар Гашека Ярослава, Дніпровський район, місто Київ	Землі промисловості, транспорт, зв'язку, енергетики, оборони та іншого призначення	12.04 Для розміщення та експлуатації будівель і споруд автомобільного транспорт, зв'язку, дорожнього господарства	для експлуатації та обслуговування будівель і споруд автомобільного транспорт, зв'язку, дорожнього господарства
8000000000:63:085:0051	0,2848	вулиця Регенераторна, Дніпровський район, місто Київ	Землі промисловості, транспорт, зв'язку, енергетики, оборони та іншого призначення	12.04 Для розміщення та експлуатації будівель і споруд автомобільного транспорт, зв'язку, дорожнього господарства	для експлуатації та обслуговування будівель і споруд автомобільного транспорт, зв'язку, дорожнього господарства

8000000000:63:085:0052	0,4829	шосе Харківське, 4, 6, 8/11, 12, 16, 18, Дніпровський район, місто Київ	Землі рекреаційного призначення	18.00 Землі загального користування (землі будівельної категорії, які використовуються як майдани, вулиці, проїзди, шляхи, громадські пасовища, сіножаті, набережні, пляжі, парки, зелені зони, сквери, бульвари, водні об'єкти загального користування, а також інші землі, якщо рішенням відповідного органу державної влади чи місцевого самоврядування їх віднесено до земель загального користування)	землі загального користування
8000000000:63:085:0053	0,0430	проспект Соборності, Дніпровський район, місто Київ	Землі житлової та громадської забудови	18.00 Землі загального користування (землі будівельної категорії, які використовуються як майдани, вулиці, проїзди, шляхи, громадські пасовища, сіножаті, набережні, пляжі, парки, зелені зони, сквери, бульвари, водні об'єкти загального користування, а також інші землі, якщо рішенням відповідного органу державної влади чи місцевого самоврядування їх віднесено до земель загального користування)	землі загального користування
8000000000:63:085:0054	0,0082	проспект Соборності, 5Б, Дніпровський район, місто Київ	Землі промисловості, транспорту, зв'язку, енергетики, оборони та іншого призначення	14.02 Для розміщення, будівництва, експлуатації та обслуговування будівель і споруд об'єктів передачі електричної та теплової енергії	для експлуатації та обслуговування будівель і споруд об'єктів передачі електричної та теплової енергії
8000000000:63:085:0055	0,1144	площа Дарницька, Дніпровський район, місто Київ	Землі промисловості, транспорту, зв'язку, енергетики, оборони та іншого призначення	12.04 Для розміщення та експлуатації будівель і споруд автомобільного транспорту та дорожнього господарства	для експлуатації та обслуговування будівель і споруд автомобільного транспорту та дорожнього господарства

8000000000:63:085:0056	0,0090	проспект Соборності, 1, Дніпровський район, місто Київ	Землі промисловості, транспорт, зв'язку, енергетики, оборони та іншого призначення	14.02 Для розміщення, будівництва, експлуатації та обслуговування будівель і споруд об'єктів передачі електричної та теплової енергії	для експлуатації та обслуговування будівель і споруд об'єктів передачі електричної та теплової енергії
8000000000:63:085:0058	0,3171	шосе Харківське, 4, 6, 8/11, 12, 16, 18, Дніпровський район, місто Київ	Землі промисловості, транспорт, зв'язку, енергетики, оборони та іншого призначення	18.00 Землі загального користування (землі будь- якої категорії, які використовуються як майдани, вулиці, проїзди, шляхи, громадські пасовища, сіножаті, набережні, пляжі, парки, зелені зони, сквери, бульвари, водні об'єкти загального користування, а також інші землі, якщо рішенням відповідного органу державної влади чи місцевого самоврядування їх віднесено до земель загального користування)	землі загального користування
8000000000:63:085:0059	0,0063	бульвар Гагекса Ярослава, Дніпровський район, місто Київ	Землі промисловості, транспорт, зв'язку, енергетики, оборони та іншого призначення	14.02 Для розміщення, будівництва, експлуатації та обслуговування будівель і споруд об'єктів передачі електричної та теплової енергії	для експлуатації та обслуговування будівель і споруд об'єктів передачі електричної та теплової енергії
8000000000:63:085:0061	3,9147	проспект Соборності, 1-а, 1-б, 1-в, 3-б, Харківське шосе, 2/1, 2б, Дніпровський район, місто Київ	Землі житлової та громадської забудови	02.03 Для будівництва і обслуговування багатоквартирного житлового будинку	для експлуатації та обслуговування багатоквартирного житлового будинку
8000000000:63:085:0062	0,4149	шосе Харківське, 4/1, Дніпровський район, місто Київ	Землі житлової та громадської забудови	02.03 Для будівництва і обслуговування багатоквартирного житлового будинку	для експлуатації та обслуговування багатоквартирного житлового будинку
8000000000:63:085:0063	0,2002	вулиця, Каунаська, 4, Дніпровський район, місто Київ	Землі житлової та громадської забудови	02.03 Для будівництва і обслуговування багатоквартирного житлового будинку	для експлуатації та обслуговування багатоквартирного житлового будинку

8000000000:63:085:0064	0,1619	вулиця, Каунаська, Дніпровський район, місто Київ	Землі житлової та громадської забудови	18.00 Землі загального користування (землі будівельної категорії, які використовуються як майдани, вулиці, проїзди, шляхи, громадські пасовища, сіножаті, набережні, пляжі, парки, зелені зони, сквери, бульвари, водні об'єкти загального користування, а також інші землі, якщо рішенням відповідного органу державної влади чи місцевого самоврядування їх віднесено до земель загального користування)	землі загального користування
8000000000:63:085:0065	0,0391	бульвар Гапска Ярослава, Дніпровський район, місто Київ	Землі промисловості, транспорту, зв'язку, енергетики, оборони та іншого призначення	12.04 Для розміщення та експлуатації будівель і споруд автомобільного транспорту та дорожнього господарства	для експлуатації та обслуговування будівель та споруд автомобільного транспорту та дорожнього господарства
8000000000:63:085:0096	0,1277	проспект Соборності, Дніпровський район, місто Київ	Землі промисловості, транспорту, зв'язку, енергетики, оборони та іншого призначення	12.04 Для розміщення та експлуатації будівель і споруд автомобільного транспорту та дорожнього господарства	експлуатація та обслуговування будівель і споруд автомобільного транспорту та дорожнього господарства
8000000000:63:085:0110	2,1664	шосе Харківське, 6, 8/1, бульвар Гапска Ярослава, 7, 7-а, Дніпровський район, місто Київ	Землі житлової та громадської забудови	02.03 Для будівництва і обслуговування багатоквартирного житлового будинку	для експлуатації та обслуговування багатоквартирного житлового будинку
8000000000:63:085:0013	0,4566	шосе Харківське, 4, Дніпровський район, місто Київ	Землі житлової та громадської забудови	02.10 Для будівництва і обслуговування багатоквартирного житлового будинку з об'єктами торгово-розважальної та ринкової інфраструктури	для експлуатації і обслуговування багатоквартирного житлового будинку з об'єктами торгово-розважальної та ринкової інфраструктури

2	539152279	Технічна документація із землеустрою щодо інвентаризації земель на території кадастрового кварталу 66:247 обмежений вулицями Усенка Павла, Сергієнка Івана, Хоткевича Гната та провулком Карельським у Дніпровському районі м. Києва	8000000000:66:247:0063	0,9111	вулиця Сергієнка Івана, 18, Дніпровський район, місто Київ	Землі промисловості, транспорту, зв'язку, енергетики, оборони та іншого призначення	11.02 Для розміщення та експлуатації основних, підсобних і допоміжних будівель та споруд підприємств переробної, машинобудівної та іншої промисловості	для експлуатації та обслуговування основних, підсобних і допоміжних будівель та споруд підприємств переробної, машинобудівної та іншої промисловості
			8000000000:66:247:0002	8,7285	вулиця Усенка Павла, 7/9, Дніпровський район, місто Київ	Землі промисловості, транспорту, зв'язку, енергетики, оборони та іншого призначення	12.07 Для розміщення та експлуатації будівель і споруд міського електротранспорту	для експлуатації та обслуговування будівель і споруд міського електротранспорту
			8000000000:66:247:0042	1,4004	вулиця Хоткевича Гната, 38, Дніпровський район, місто Київ	Землі промисловості, транспорту, зв'язку, енергетики, оборони та іншого призначення	11.04 Для розміщення та експлуатації основних, підсобних і допоміжних будівель та споруд технічної інфраструктури (виробництва та розподілення газу, розподілення пари та гарячої постачання пари та гарячої води, збирання, очищення та розподілення води)	для експлуатації та обслуговування основних, підсобних і допоміжних будівель та споруд технічної інфраструктури (виробництва та розподілення газу, розподілення пари та гарячої води, збирання, очищення та розподілення води)
			8000000000:66:247:0048	0,0082	вулиця Хоткевича Гната, 34, Дніпровський район, місто Київ	Землі промисловості, транспорту, зв'язку, енергетики, оборони та іншого призначення	14.02 Для розміщення, будівництва, експлуатації та обслуговування будівель і споруд об'єктів передачі електричної та теплової енергії	для експлуатації та обслуговування будівель і споруд об'єктів передачі електричної та теплової енергії
			8000000000:66:247:0059	0,0092	вулиця Сергієнка Івана, 16, Дніпровський район, місто Київ	Землі промисловості, транспорту, зв'язку, енергетики, оборони та іншого призначення	14.02 Для розміщення, будівництва, експлуатації та обслуговування будівель і споруд об'єктів передачі електричної та теплової енергії	для експлуатації та обслуговування будівель і споруд об'єктів передачі електричної та теплової енергії
			8000000000:66:247:0055	0,1254	вулиця Хоткевича Гната, 34, Дніпровський район, місто Київ	Землі промисловості, транспорту, зв'язку, енергетики, оборони та іншого призначення	12.08 Для розміщення та експлуатації будівель і споруд додаткових транспортних послуг та допоміжних операцій	для експлуатації та обслуговування будівель і споруд додаткових транспортних послуг та допоміжних операцій
			8000000000:66:247:0062	0,3466	вулиця Усенка Павла, 7, Дніпровський район, місто Київ	Землі промисловості, транспорту, зв'язку, енергетики, оборони та іншого призначення	12.08 Для розміщення та експлуатації будівель і споруд додаткових транспортних послуг та допоміжних операцій	для експлуатації та обслуговування будівель і споруд додаткових транспортних послуг та допоміжних операцій

8000000000:66:247:0060	0,3668	вулиця Хоткевича Гната, 36, Дніпровський район, місто Київ	Землі промисловості, транспорт, зв'язку, енергетики, оборони та іншого призначення	12.04 Для розміщення та експлуатації будівель і споруд автомобільного транспорт, та дорожнього господарства	для експлуатації та обслуговування будівель і споруд автомобільного транспорт, та дорожнього господарства
8000000000:66:247:0038	0,4183	вулиця Усенка Павла, вул. Сергієнка Івана, пров. Карельський, Дніпровський район, місто Київ	Землі промисловості, транспорт, зв'язку, енергетики, оборони та іншого призначення	12.04 Для розміщення та експлуатації будівель і споруд автомобільного транспорт, та дорожнього господарства	для експлуатації та обслуговування будівель і споруд автомобільного транспорт, та дорожнього господарства
8000000000:66:247:0054	0,1193	вулиця Хоткевича Гната, Дніпровський район, місто Київ	Землі промисловості, транспорт, зв'язку, енергетики, оборони та іншого призначення	18.00 Землі загального користування (землі будь- якої категорії, які використовуються як майдани, вулиці, проїзди, шляхи, громадські пасовища, сіножаті, набережні, пляжі, парки, зелені зони, сквери, бульвари, водні об'єкти загального користування, а також інші землі, якщо рішенням відповідного органу державної влади чи місцевого самоврядування їх віднесено до земель загального користування)	землі загального користування
8000000000:66:247:0033	1,5367	вулиця Усенка Павла, Дніпровський район, місто Київ	Землі промисловості, транспорт, зв'язку, енергетики, оборони та іншого призначення	12.04 Для розміщення та експлуатації будівель і споруд автомобільного транспорт, та дорожнього господарства	для експлуатації та обслуговування будівель і споруд автомобільного транспорт, та дорожнього господарства
8000000000:66:247:0040	0,0211	вулиця Хоткевича Гната, 22в, Дніпровський район, місто Київ	Землі житлової та громадської забудови	03.10 Для будівництва та обслуговування будівель ринкової інфраструктури (адміністративних будинків, офісних приміщень та інших будівель громадської збудови, які використовуються для здійснення підприємницької та іншої діяльності, пов'язаної з отриманням прибутку)	для обслуговування будівель ринкової інфраструктури

8000000000:66:247:0057	0,1864	вулиця Усенка Павла, 7а, Дніпровський район, місто Київ	Землі промисловості, транспорт, зв'язку, енергетики, оборони та іншого призначення	14.01 Для розміщення, будівництва, експлуатації та обслуговування будівель і споруд об'єктів енергогенеруючих підприємств, установ і організацій	для експлуатації та обслуговування будівель і споруд об'єктів енергогенеруючих підприємств, установ і організацій
8000000000:66:247:0326	0,0048	вулиця Хоткевича Гната, Дніпровський район, місто Київ	Землі промисловості, транспорт, зв'язку, енергетики, оборони та іншого призначення	14.02 Для розміщення, будівництва, експлуатації та обслуговування будівель і споруд об'єктів передачі електричної та теплової енергії	для експлуатації та обслуговування будівель і споруд об'єктів передачі електричної та теплової енергії
8000000000:66:247:0041	0,0061	вулиця Хоткевича Гната, Дніпровський район, місто Київ	Землі промисловості, транспорт, зв'язку, енергетики, оборони та іншого призначення	14.02 Для розміщення, будівництва, експлуатації та обслуговування будівель і споруд об'єктів передачі електричної та теплової енергії	для експлуатації та обслуговування будівель і споруд об'єктів передачі електричної та теплової енергії
8000000000:66:247:0050	0,0048	вулиця Хоткевича Гната, Дніпровський район, місто Київ	Землі промисловості, транспорт, зв'язку, енергетики, оборони та іншого призначення	14.02 Для розміщення, будівництва, експлуатації та обслуговування будівель і споруд об'єктів передачі електричної та теплової енергії	для експлуатації та обслуговування будівель і споруд об'єктів передачі електричної та теплової енергії
8000000000:66:247:0061	0,0054	вулиця Сергієнка Івана, 18, Дніпровський район, місто Київ	Землі промисловості, транспорт, зв'язку, енергетики, оборони та іншого призначення	14.02 Для розміщення, будівництва, експлуатації та обслуговування будівель і споруд об'єктів передачі електричної та теплової енергії	для експлуатації та обслуговування будівель і споруд об'єктів передачі електричної та теплової енергії
8000000000:66:247:0046	0,0024	вулиця Хоткевича Гната, Дніпровський район, місто Київ	Землі промисловості, транспорт, зв'язку, енергетики, оборони та іншого призначення	14.02 Для розміщення, будівництва, експлуатації та обслуговування будівель і споруд об'єктів передачі електричної та теплової енергії	для експлуатації та обслуговування будівель і споруд об'єктів передачі електричної та теплової енергії
8000000000:66:247:0058	1,0134	вулиця Хоткевича Гната, Дніпровський район, місто Київ	Землі промисловості, транспорт, зв'язку, енергетики, оборони та іншого призначення	12.07 Для розміщення та експлуатації будівель і споруд міського електротранспорту	для експлуатації та обслуговування будівель і споруд міського електротранспорту
8000000000:66:247:0053	1,0713	вулиця Хоткевича Гната, вулиця Усенка Павла, Дніпровський район, місто Київ	Землі промисловості, транспорт, зв'язку, енергетики, оборони та іншого призначення	12.04 Для розміщення та експлуатації будівель і споруд автомобільного транспорт, та дорожнього господарства	для експлуатації та обслуговування будівель і споруд автомобільного транспорт, та дорожнього господарства

3	690185259	Технічна документація із землеустрою щодо інвентаризації земель на території кадастрового кварталу 63-471 обмеженого вул. Вірменська, пров. Вірменський, шосе Харківське та вул. Ташкентська у Дарницькому районі м. Києва	8000000000:66:247:0045	0,1218	вулиця Хоткевичча Гната, Дніпровський район, місто Київ	Землі промисловості, транспорту, зв'язку, енергетики, оборони та іншого призначення	18.00 Землі загального користування (землі будівельної категорії, які використовуються як майдани, вулиці, проїзди, шляхи, громадські пасовища, парки, зелені зони, сквери, бульвари, водні об'єкти загального користування, а також інші землі, якщо рішенням відповідного органу державної влади чи місцевого самоврядування їх віднесено до земель загального користування)	землі загального користування
			8000000000:63:471:0004	0,4703	вулиця Вірменська, 29, Дарницький район, місто Київ	Землі житлової та громадської забудови	02.10 Для будівництва і обслуговування багатоквартирного житлового будинку з об'єктами торгово-розважальної та ринкової інфраструктури	для обслуговування багатоквартирного житлового будинку з об'єктами торгово-розважальної та ринкової інфраструктури
			8000000000:63:471:0001	0,0152	вулиця Ташкентська, 33, Дарницький район, місто Київ	Землі промисловості, транспорту, зв'язку, енергетики, оборони та іншого призначення	14.02 Для розміщення, будівництва, експлуатації та обслуговування будівель і споруд об'єктів передачі електричної та теплової енергії	для експлуатації та обслуговування будівель і споруд об'єктів передачі електричної та теплової енергії
			8000000000:63:471:0020	0,0133	вулиця Вірменська, 27/31, Дарницький район, місто Київ	Землі промисловості, транспорту, зв'язку, енергетики, оборони та іншого призначення	14.02 Для розміщення, будівництва, експлуатації та обслуговування будівель і споруд об'єктів передачі електричної та теплової енергії	для експлуатації та обслуговування будівель і споруд об'єктів передачі електричної та теплової енергії
			8000000000:63:471:0007	0,6419	вулиця Ташкентська, 33, Дарницький район, місто Київ	Землі житлової та громадської забудови	02.03 Для будівництва і обслуговування багатоквартирного житлового будинку	для обслуговування багатоквартирного житлового будинку
			8000000000:63:471:0008	0,4909	вулиця Вірменська, Дарницький район, місто Київ	Землі промисловості, транспорту, зв'язку, енергетики, оборони та іншого призначення	12.04 Для розміщення та експлуатації будівель і споруд автомобільного транспорту та дорожнього господарства	для експлуатації та обслуговування будівель і споруд автомобільного транспорту та дорожнього господарства

4	439520183	Технічна документація із землеустрою щодо інвентаризації земель на території кадастрового кварталу 90-463 розташованого по просп. Бажана Миколи у Дарницькому районі м. Києва	8000000000:63:325:0002	0,0826	вулиця Ташкентська, Дарницький район, місто Київ	Землі промисловості, транспорту, зв'язку, енергетики, оборони та іншого призначення	12.07 Для розміщення та експлуатації будівель і споруд міського електротранспорту	для експлуатації та обслуговування будівель і споруд міського електротранспорту
			8000000000:63:471:0006	0,1741	вулиця Вірменська, Дарницький район, місто Київ	Землі житлової та громадської забудови	18.00 Землі загального користування (землі будь-якої категорії, які використовуються як майдани, вулиці, проїзди, шляхи, громадські пасовища, снігожаті, набережні, пляжі, парки, сквери, бульвари, водні об'єкти загального користування, а також інші землі, якщо рішенням відповідного органу державної влади чи місцевого самоврядування їх віднесено до земель загального користування)	Землі загального користування
			8000000000:63:325:0006	0,0449	вулиця Ташкентська, Дарницький район, місто Київ	Землі промисловості, транспорту, зв'язку, енергетики, оборони та іншого призначення	12.04 Для розміщення та експлуатації будівель і споруд автомобільного транспорту та дорожнього господарства	для експлуатації та обслуговування будівель і споруд автомобільного транспорту та дорожнього господарства
			8000000000:90:463:0002	0,4156	проспект Бажана Миколи, Дарницький район, місто Київ	Землі промисловості, транспорту, зв'язку, енергетики, оборони та іншого призначення	12.04 Для розміщення та експлуатації будівель і споруд автомобільного транспорту та дорожнього господарства	для експлуатації та обслуговування будівель і споруд автомобільного транспорту та дорожнього господарства
			8000000000:90:463:0003	1,1140	проспект Бажана Миколи, Дарницький район, місто Київ	Землі промисловості, транспорту, зв'язку, енергетики, оборони та іншого призначення	12.04 Для розміщення та експлуатації будівель і споруд автомобільного транспорту та дорожнього господарства	для експлуатації та обслуговування будівель і споруд автомобільного транспорту та дорожнього господарства
			8000000000:90:463:0001	1,2982	проспект Бажана Миколи, Дарницький район, місто Київ	Землі промисловості, транспорту, зв'язку, енергетики, оборони та іншого призначення	12.04 Для розміщення та експлуатації будівель і споруд автомобільного транспорту та дорожнього господарства	для експлуатації та обслуговування будівель і споруд автомобільного транспорту та дорожнього господарства

5	252849765	Технічна документація із землеустрою щодо інвентаризації земель на території кадастрового кварталу 66:318 у 66 кварталі Дніпровського лісництва комунального підприємства "Дарницьке лісопаркове господарство" у Дніпровському районі м. Києва	8000000000:66:318:0001	18,8369	66 квартал Дніпровського лісництва КП "Дарницьке лісопаркове господарство", Дніпровський район, місто Київ	Землі лісогосподарського призначення	09.03 Для цілей підрозділів 09.01 - 09.02 та для збереження та використання земель природно-заповідного фонду	для ведення лісового господарства і пов'язаних з ним послуг та для збереження та використання земель природно-заповідного фонду
6	373289594	Технічна документація із землеустрою щодо інвентаризації земель на території кадастрового кварталу 62:064 обмеженою вул. Попудренка, вул. Хоткевича Гната та просп. Гагаріна Юрія у Деснянському районі м. Києва	8000000000:62:064:0002	0,4967	проспект Гагаріна Юрія, Деснянський район, місто Київ	Землі промисловості, транспорту, зв'язку, енергетики, оборони та іншого призначення	12.07 Для розміщення та експлуатації будівель і споруд міського електротранспорту	для експлуатації та обслуговування будівель і споруд міського електротранспорту
			8000000000:62:064:0003	0,0032	вулиця Попудренка, Деснянський район, місто Київ	Землі промисловості, транспорту, зв'язку, енергетики, оборони та іншого призначення	14.02 Для розміщення, будівництва, експлуатації та обслуговування будівель і споруд об'єктів передачі електричної та теплової енергії	для експлуатації та обслуговування будівель і споруд об'єктів передачі електричної та теплової енергії
			8000000000:62:064:0009	0,0760	проспект Гагаріна Юрія, Деснянський район, місто Київ	Землі промисловості, транспорту, зв'язку, енергетики, оборони та іншого призначення	12.04 Для розміщення та експлуатації будівель і споруд автомобільного транспорту та дорожнього господарства	для експлуатації та обслуговування будівель і споруд автомобільного транспорту та дорожнього господарства
			8000000000:62:064:0011	0,0086	проспект Гагаріна Юрія, Деснянський район, місто Київ	Землі промисловості, транспорту, зв'язку, енергетики, оборони та іншого призначення	12.04 Для розміщення та експлуатації будівель і споруд автомобільного транспорту та дорожнього господарства	для експлуатації та обслуговування будівель і споруд автомобільного транспорту та дорожнього господарства
			8000000000:62:064:0012	0,0226	вулиця Хоткевича Гната, Деснянський район, місто Київ	Землі промисловості, транспорту, зв'язку, енергетики, оборони та іншого призначення	12.04 Для розміщення та експлуатації будівель і споруд автомобільного транспорту та дорожнього господарства	для експлуатації та обслуговування будівель і споруд автомобільного транспорту та дорожнього господарства
			8000000000:62:064:0013	0,0045	вулиця Попудренка, Деснянський район, місто Київ	Землі промисловості, транспорту, зв'язку, енергетики, оборони та іншого призначення	14.02 Для розміщення, будівництва, експлуатації та обслуговування будівель і споруд об'єктів передачі електричної та теплової енергії	для експлуатації та обслуговування будівель і споруд об'єктів передачі електричної та теплової енергії

8000000000:62:064-0014	0,0039	вулиця Попудренка, Деснянський район, місто Київ	Землі промисловості, транспорту, зв'язку, енергетики, оборони та іншого призначення	14.02 Для розміщення, будівництва, експлуатації та обслуговування будівель і споруд об'єктів передачі електричної та теплової енергії	для експлуатації та обслуговування будівель і споруд об'єктів передачі електричної та теплової енергії
8000000000:62:064-0015	0,6419	вулиця Попудренка, 54, Деснянський район, місто Київ	Землі житлової та громадської забудови	03.11 Для будівництва та обслуговування будівель і споруд закладів науки	для експлуатації та обслуговування будівель і споруд закладів науки
8000000000:62:064-0016	0,0297	вулиця Попудренка, Деснянський район, місто Київ	Землі промисловості, транспорту, зв'язку, енергетики, оборони та іншого призначення	12.04 Для розміщення та експлуатації будівель і споруд автомобільного транспорту та дорожнього господарства	для експлуатації та обслуговування будівель і споруд автомобільного транспорту та дорожнього господарства
8000000000:62:064-0017	0,0129	проспект Гагаріна Юрія, 27, Деснянський район, місто Київ	Землі промисловості, транспорту, зв'язку, енергетики, оборони та іншого призначення	14.02 Для розміщення, будівництва, експлуатації та обслуговування будівель і споруд об'єктів передачі електричної та теплової енергії	для експлуатації та обслуговування будівель і споруд об'єктів передачі електричної та теплової енергії
8000000000:62:064-0018	0,0025	вулиця Попудренка, Деснянський район, місто Київ	Землі промисловості, транспорту, зв'язку, енергетики, оборони та іншого призначення	14.02 Для розміщення, будівництва, експлуатації та обслуговування будівель і споруд об'єктів передачі електричної та теплової енергії	для експлуатації та обслуговування будівель і споруд об'єктів передачі електричної та теплової енергії
8000000000:62:064-0019	0,0496	проспект Гагаріна Юрія, Деснянський район, місто Київ	Землі промисловості, транспорту, зв'язку, енергетики, оборони та іншого призначення	12.04 Для розміщення та експлуатації будівель і споруд автомобільного транспорту та дорожнього господарства	для експлуатації та обслуговування будівель і споруд автомобільного транспорту та дорожнього господарства
8000000000:62:064-0021	0,2911	вулиця Попудренка, Деснянський район, місто Київ	Землі промисловості, транспорту, зв'язку, енергетики, оборони та іншого призначення	12.04 Для розміщення та експлуатації будівель і споруд автомобільного транспорту та дорожнього господарства	для експлуатації та обслуговування будівель і споруд автомобільного транспорту та дорожнього господарства
8000000000:62:064-0023	0,0140	вулиця Хоткевича Гната, Деснянський район, місто Київ	Землі промисловості, транспорту, зв'язку, енергетики, оборони та іншого призначення	12.04 Для розміщення та експлуатації будівель і споруд автомобільного транспорту та дорожнього господарства	для експлуатації та обслуговування будівель і споруд автомобільного транспорту та дорожнього господарства
8000000000:62:064-0024	0,1618	вулиця Хоткевича Гната, Деснянський район, місто Київ	Землі промисловості, транспорту, зв'язку, енергетики, оборони та іншого призначення	12.04 Для розміщення та експлуатації будівель і споруд автомобільного транспорту та дорожнього господарства	для експлуатації та обслуговування будівель і споруд автомобільного транспорту та дорожнього господарства

8000000000:62:064:0025	0,0216	вулиця Хоткевича Гната, Деснянський район, місто Київ	Землі промисловості, транспорт, зв'язку, енергетики, оборони та іншого призначення	12.04 Для розміщення та експлуатації будівель і споруд автомобільного транспорт, зв'язку, енергетики, оборони та іншого призначення	для експлуатації та обслуговування будівель і споруд автомобільного транспорт, зв'язку, енергетики, оборони та іншого призначення
8000000000:62:064:0049	0,0340	вулиця Хоткевича Гната, Деснянський район, місто Київ	Землі промисловості, транспорт, зв'язку, енергетики, оборони та іншого призначення	12.04 Для розміщення та експлуатації будівель і споруд автомобільного транспорт, зв'язку, енергетики, оборони та іншого призначення	для експлуатації та обслуговування будівель і споруд автомобільного транспорт, зв'язку, енергетики, оборони та іншого призначення
8000000000:62:064:0056	0,2793	вулиця Попудренка, Деснянський район, місто Київ	Землі житлової та громадської забудови	18.00 Землі загального користування (землі будів- ельної категорії, які використовуються як майдани, вулиці, проїзди, шляхи, громадські пасовища, сіножаті, набережні, пляжі, парки, зелені зони, сквери, бульвари, водні об'єкти загального користування, а також інші землі, якщо рішенням відповідного органу державної влади чи місцевого самоврядування їх віднесено до земель загального користування)	Землі загального користування (землі будівельної категорії, які використовуються як майдани, вулиці, проїзди, шляхи, громадські пасовища, сіножаті, набережні, пляжі, парки, зелені зони, сквери, бульвари, водні об'єкти загального користування, а також інші землі, якщо рішенням відповідного органу державної влади чи місцевого самоврядування їх віднесено до земель загального користування)
8000000000:62:064:1014	0,0144	проспект Гагаріна Юрія, 27А, Деснянський район, місто Київ	Землі промисловості, транспорт, зв'язку, енергетики, оборони та іншого призначення	14.02 Для розміщення, будівництва, експлуатації та обслуговування будівель і споруд об'єктів передачі електричної та теплової енергії	для експлуатації та обслуговування будівель і споруд об'єктів передачі електричної та теплової енергії

63,5080

Київський міський голова

Віталій КЛИЧКО

ПОЯСНЮВАЛЬНА ЗАПИСКА

№ ПЗН-35928 від 17.12.2021

до проекту рішення Київської міської ради:

Про затвердження технічних документацій із землеустрою щодо інвентаризації земель

До кадастрової справи
№ 551653794



1. Юридична особа:

Назва	КИЇВСЬКА МІСЬКА РАДА
Перелік засновників (учасників) юридичної особи*	КИЇВСЬКА МІСЬКА РАДА <i>Адреса засновника: м. Київ, Шевченківський район, ВУЛИЦЯ ХРЕЩАТИК, будинок 36</i>
Кінцевий бенефіціарний власник (контролер)*	Відсутній
Реєстраційний номер:	від 13.12.2021 № 551653794

*за даними Єдиного державного реєстру юридичних осіб, фізичних осіб- підприємців та громадських формувань.

2. Відомості про земельні ділянки:

№ п/п	Кадастровий номер земельної ділянки	Площа земельної ділянки, га	Адреса	Категорія земель	Код виду цільового призначення, назва	Вид використання земельної ділянки відповідно до даних Державного земельного кадастру	Нормативна грошова оцінка, грн
1	8000000000:63:085:0007	0,2858	шосе Харківське, 2-а, Дніпровський район, місто Київ	Землі житлової та громадської забудови	02.10 Для будівництва і обслуговування багатоквартирного житлового будинку з об'єктами торгово-розважальної та ринкової інфраструктури	для експлуатації та обслуговування багатоквартирного житлового будинку з об'єктами торгово-розважальної та ринкової інфраструктури	6 736 098,79
2	8000000000:63:085:0008	0,3308	вулиця Каунаська, 3-в, Дніпровський район, місто Київ	Землі житлової та громадської забудови	03.12 Для будівництва та обслуговування будівель закладів комунального обслуговування	для експлуатації та обслуговування будівель закладів комунального обслуговування	4 021 464,12

3	8000000000:63:085:0010	0,0033	бульвар Гашека Ярослава, Дніпровськи й район, місто Київ	Землі промисловості, транспорту, зв'язку, енергетики, оборони та іншого призначення	14.02 Для розміщення, будівництва, експлуатації та обслуговування будівель і споруд об'єктів передачі електричної та теплової енергії	для експлуатації та обслуговування будівель і споруд об'єктів передачі електричної та теплової енергії	35 123,18 +
4	8000000000:63:085:0011	0,3255	вулиця Каунаська, 4- 6, Дніпровськи й район, місто Київ	Землі житлової та громадської забудови	18.00 Землі загального користування (землі будь-якої категорії, які використовуються як майдани, вулиці, проїзди, шляхи, громадські пасовища, сіножаті, набережні, пляжі, парки, зелені зони, сквери, бульвари, водні об'єкти загального користування, а також інші землі, якщо рішенням відповідного органу державної влади чи місцевого самоврядування їх віднесено до земель загального користування)	землі загального користування	2 934 126,64 +
5	8000000000:63:085:0012	0,9082	шосе Харківське, 2, Дніпровськи й район, місто Київ	Землі житлової та громадської забудови	02.10 Для будівництва і обслуговування багатоквартирного житлового будинку з об'єктами торгово- розважальної та ринкової інфраструктури	для експлуатації та обслуговування багатоквартирно го житлового будинку з об'єктами торгово- розважальної та ринкової інфраструктури	21 405 615,53 +
6	8000000000:63:085:0015	0,0063	шосе Харківське, 8, Дніпровськи й район, місто Київ	Землі промисловості, транспорту, зв'язку, енергетики, оборони та іншого призначення	14.02 Для розміщення, будівництва, експлуатації та обслуговування будівель і споруд об'єктів передачі електричної та теплової енергії	для експлуатації та обслуговування будівель і споруд об'єктів передачі електричної та теплової енергії	71 117,19 +
7	8000000000:63:085:0016	0,0055	бульвар Гашека Ярослава, Дніпровськи й район, місто Київ	Землі промисловості, транспорту, зв'язку, енергетики, оборони та іншого призначення	14.02 Для розміщення, будівництва, експлуатації та обслуговування будівель і споруд об'єктів передачі електричної та теплової енергії	для експлуатації та обслуговування будівель і споруд об'єктів передачі електричної та теплової енергії	62 086,43 +

8	8000000000:63:085:0017	0,0234	шосе Харківське, 2, Дніпровський район, місто Київ	Землі промисловості, транспорту, зв'язку, енергетики, оборони та іншого призначення	14.02 Для розміщення, будівництва, експлуатації та обслуговування будівель і споруд об'єктів передачі електричної та теплової енергії	для експлуатації та обслуговування будівель і споруд об'єктів передачі електричної та теплової енергії	238 992,45 +
9	8000000000:63:085:0018	0,0086	шосе Харківське, 2, Дніпровський район, місто Київ	Землі промисловості, транспорту, зв'язку, енергетики, оборони та іншого призначення	14.02 Для розміщення, будівництва, експлуатації та обслуговування будівель і споруд об'єктів передачі електричної та теплової енергії	для експлуатації та обслуговування будівель і споруд об'єктів передачі електричної та теплової енергії	87 834,83 +
10	8000000000:63:085:0019	0,8722	проспект Соборності, Дніпровський район, місто Київ	Землі промисловості, транспорту, зв'язку, енергетики, оборони та іншого призначення	12.04 Для розміщення та експлуатації будівель і споруд автомобільного транспорту та дорожнього господарства	для експлуатації та обслуговування будівель і споруд автомобільного транспорту та дорожнього господарства	15 147 352,78 +
11	8000000000:63:085:0020	0,0097	вулиця Каунаська, 4, Дніпровський район, місто Київ	Землі промисловості, транспорту, зв'язку, енергетики, оборони та іншого призначення	14.02 Для розміщення, будівництва, експлуатації та обслуговування будівель і споруд об'єктів передачі електричної та теплової енергії	для експлуатації та обслуговування будівель і споруд об'єктів передачі електричної та теплової енергії	109 497,89 +
12	8000000000:63:085:0021	0,0075	бульвар Гашека Ярослава, Дніпровський район, місто Київ	Землі промисловості, транспорту, зв'язку, енергетики, оборони та іншого призначення	14.02 Для розміщення, будівництва, експлуатації та обслуговування будівель і споруд об'єктів передачі електричної та теплової енергії	для експлуатації та обслуговування будівель і споруд об'єктів передачі електричної та теплової енергії	76 600,14 +

13	8000000000:63:085:0022	0,1088	вулиця Каунаська, 4, 6/1, Дніпровський район, місто Київ	Землі промисловості, транспорту, зв'язку, енергетики, оборони та іншого призначення	18.00 Землі загального користування (землі будь-якої категорії, які використовуються як майдани, вулиці, проїзди, шляхи, громадські пасовища, сіножаті, набережні, пляжі, парки, зелені зони, сквери, бульвари, водні об'єкти загального користування, а також інші землі, якщо рішенням відповідного органу державної влади чи місцевого самоврядування їх віднесено до земель загального користування)	землі загального користування	944 755,78 +
14	8000000000:63:085:0023	0,3560	бульвар Гашека Ярослава, 9, Дніпровський район, місто Київ	Землі житлової та громадської забудови	02.03 Для будівництва і обслуговування багатоквартирного житлового будинку	для експлуатації і обслуговування багатоквартирного житлового будинку	5 888 183,78 +
15	8000000000:63:085:0025	0,0046	бульвар Гашека Ярослава, Дніпровський район, місто Київ	Землі промисловості, транспорту, зв'язку, енергетики, оборони та іншого призначення	14.02 Для розміщення, будівництва, експлуатації та обслуговування будівель і споруд об'єктів передачі електричної та теплової енергії	для експлуатації та обслуговування будівель і споруд об'єктів передачі електричної та теплової енергії	48 959,59 +
16	8000000000:63:085:0026	1,4258	бульвар Гашека Ярослава, 3, вулиця Каунаська, 4/1, 4/2, 6/1, Дніпровський район, місто Київ	Землі житлової та громадської забудови	02.03 Для будівництва і обслуговування багатоквартирного житлового будинку	для експлуатації і обслуговування багатоквартирного житлового будинку	23 582 506,84 +
17	8000000000:63:085:0028	0,0040	бульвар Гашека Ярослава, Дніпровський район, місто Київ	Землі промисловості, транспорту, зв'язку, енергетики, оборони та іншого призначення	14.02 Для розміщення, будівництва, експлуатації та обслуговування будівель і споруд об'єктів передачі електричної та теплової енергії	для експлуатації та обслуговування будівель і споруд об'єктів передачі електричної та теплової енергії	42 573,55 +

18	8000000000:63:085:0029	0,0063	шосе Харківське, 4, Дніпровський район, місто Київ	Землі промисловості, транспорту, зв'язку, енергетики, оборони та іншого призначення	14.02 Для розміщення, будівництва, експлуатації та обслуговування будівель і споруд об'єктів передачі електричної та теплової енергії	для експлуатації та обслуговування будівель і споруд об'єктів передачі електричної та теплової енергії	64 344,12 +
19	8000000000:63:085:0030	0,0046	шосе Харківське, 2/1, Дніпровський район, місто Київ	Землі промисловості, транспорту, зв'язку, енергетики, оборони та іншого призначення	14.02 Для розміщення, будівництва, експлуатації та обслуговування будівель і споруд об'єктів передачі електричної та теплової енергії	для експлуатації та обслуговування будівель і споруд об'єктів передачі електричної та теплової енергії	46 981,42 +
20	8000000000:63:085:0031	0,6866	шосе Харківське, 8, Дніпровський район, місто Київ	Землі житлової та громадської забудови	02.10 Для будівництва і обслуговування багатоквартирного житлового будинку з об'єктами торгово-розважальної та ринкової інфраструктури	для експлуатації і обслуговування багатоквартирного житлового будинку з об'єктами торгово-розважальної та ринкової інфраструктури	7 750 644,43 +
21	8000000000:63:085:0032	0,0009	бульвар Гашека Ярослава, Дніпровський район, місто Київ	Землі промисловості, транспорту, зв'язку, енергетики, оборони та іншого призначення	14.02 Для розміщення, будівництва, експлуатації та обслуговування будівель і споруд об'єктів передачі електричної та теплової енергії	для експлуатації та обслуговування будівель і споруд об'єктів передачі електричної та теплової енергії	9 579,05 +
22	8000000000:63:085:0035	0,8695	вулиця Каунаська, Дніпровський район, місто Київ	Землі промисловості, транспорту, зв'язку, енергетики, оборони та іншого призначення	12.04 Для розміщення та експлуатації будівель і споруд автомобільного транспорту та дорожнього господарства	для експлуатації та обслуговування будівель і споруд автомобільного транспорту та дорожнього господарства	15 100 462,33 +

23	8000000000:63:085:0036	1,1309	вулиця Каунаська, 4, 6/1, Дніпровськи й район, місто Київ	Землі рекреаційного призначення	18.00 Землі загального користування (землі будь-якої категорії, які використовуються як майдани, вулиці, проїзди, шляхи, громадські пасовища, сіножаті, набережні, пляжі, парки, зелені зони, сквери, бульвари, водні об'єкти загального користування, а також інші землі, якщо рішенням відповідного органу державної влади чи місцевого самоврядування їх віднесено до земель загального користування)	землі загального користування	9 820 076,39 +
24	8000000000:63:085:0038	0,0083	проспект Соборності, 7, Дніпровськи й район, місто Київ	Землі промисловості, транспорту, зв'язку, енергетики, оборони та іншого призначення	14.02 Для розміщення, будівництва, експлуатації та обслуговування будівель і споруд об'єктів передачі електричної та теплової енергії	для експлуатації та обслуговування будівель і споруд об'єктів передачі електричної та теплової енергії	93 694,07 +
25	8000000000:63:085:0039	0,4494	проспект Соборності, Дніпровськи й район, місто Київ	Землі житлової та громадської забудови	18.00 Землі загального користування (землі будь-якої категорії, які використовуються як майдани, вулиці, проїзди, шляхи, громадські пасовища, сіножаті, набережні, пляжі, парки, зелені зони, сквери, бульвари, водні об'єкти загального користування, а також інші землі, якщо рішенням відповідного органу державної влади чи місцевого самоврядування їх віднесено до земель загального користування)	землі загального користування	3 902 327,64 +
26	8000000000:63:085:0040	0,5188	шосе Харківське, Дніпровськи й район, місто Київ	Землі промисловості, транспорту, зв'язку, енергетики, оборони та іншого призначення	12.04 Для розміщення та експлуатації будівель і споруд автомобільного транспорту та дорожнього господарства	для експлуатації та обслуговування будівель і споруд автомобільного транспорту та дорожнього господарства	9 009 913,58 +

27	8000000000:63:085:0042	2,2651	проспект Соборності, 1, 3, 5, 5-а, 5- б, Дніпровськи й район, місто Київ	Землі житлової та громадської забудови	02.10 Для будівництва і обслуговування багатоквартирного житлового будинку з об'єктами торгово- розважальної та ринкової інфраструктури	для експлуатації і обслуговування багатоквартирно го житлового будинку з об'єктами торгово- розважальної та ринкової інфраструктури	59 006 424,17 f
28	8000000000:63:085:0043	0,0164	бульвар Гашека Ярослава, 7, Дніпровськи й район, місто Київ	Землі промисловості, транспорту, зв'язку, енергетики, оборони та іншого призначення	14.02 Для розміщення, будівництва, експлуатації та обслуговування будівель і споруд об'єктів передачі електричної та теплової енергії	для експлуатації та обслуговування будівель і споруд об'єктів передачі електричної та теплової енергії	185 130,45 f
29	8000000000:63:085:0044	0,0044	шосе Харківське, 2-а, Дніпровськи й район, місто Київ	Землі промисловості, транспорту, зв'язку, енергетики, оборони та іншого призначення	14.02 Для розміщення, будівництва, експлуатації та обслуговування будівель і споруд об'єктів передачі електричної та теплової енергії	для експлуатації та обслуговування будівель і споруд об'єктів передачі електричної та теплової енергії	44 938,75 f
30	8000000000:63:085:0045	0,0527	бульвар Гашека Ярослава, Дніпровськи й район, місто Київ	Землі промисловості, транспорту, зв'язку, енергетики, оборони та іншого призначення	12.04 Для розміщення та експлуатації будівель і споруд автомобільного транспорту та дорожнього господарства	для експлуатації та обслуговування будівель і споруд автомобільного транспорту та дорожнього господарства	862 933,18 f
31	8000000000:63:085:0046	0,2983	бульвар Гашека Ярослава, Дніпровськи й район, місто Київ	Землі житлової та громадської забудови	18.00 Землі загального користування (землі будь-якої категорії, які використовуються як майдани, вулиці, проїзди, шляхи, громадські пасовища, сіножаті, набережні, пляжі, парки, зелені зони, сквери, бульвари, водні об'єкти загального користування, а також інші землі, якщо рішенням відповідного органу державної влади чи місцевого самоврядування їх віднесено до земель загального користування)	землі загального користування	2 590 263,32 f

32	8000000000:63:085:0047	0,0045	бульвар Гашека Ярослава, Дніпровськи й район, місто Київ	Землі промисловості, транспорту, зв'язку, енергетики, оборони та іншого призначення	14.02 Для розміщення, будівництва, експлуатації та обслуговування будівель і споруд об'єктів передачі електричної та теплової енергії	для експлуатації та обслуговування будівель і споруд об'єктів передачі електричної та теплової енергії	47 895,25 +
33	8000000000:63:085:0048	0,2428	проспект Соборності, Дніпровськи й район, місто Київ	Землі промисловості, транспорту, зв'язку, енергетики, оборони та іншого призначення	18.00 Землі загального користування (землі будь-якої категорії, які використовуються як майдани, вулиці, проїзди, шляхи, громадські пасовища, сіножаті, набережні, пляжі, парки, зелені зони, сквери, бульвари, водні об'єкти загального користування, а також інші землі, якщо рішенням відповідного органу державної влади чи місцевого самоврядування їх віднесено до земель загального користування)	землі загального користування	2 108 333,67 +
34	8000000000:63:085:0049	0,0265	бульвар Гашека Ярослава, Дніпровськи й район, місто Київ	Землі промисловості, транспорту, зв'язку, енергетики, оборони та іншого призначення	12.04 Для розміщення та експлуатації будівель і споруд автомобільного транспорту та дорожнього господарства	для експлуатації та обслуговування будівель і споруд автомобільного транспорту та дорожнього господарства	433 922,76 +
35	8000000000:63:085:0051	0,2848	вулиця Регенераторн а, Дніпровськи й район, місто Київ	Землі промисловості, транспорту, зв'язку, енергетики, оборони та іншого призначення	12.04 Для розміщення та експлуатації будівель і споруд автомобільного транспорту та дорожнього господарства	для експлуатації та обслуговування будівель і споруд автомобільного транспорту та дорожнього господарства	3 956 859,50 +

36	8000000000:63:085:0052	0,4829	шосе Харківське, 4, 6, 8/11, 12, 16, 18, Дніпровськи й район, місто Київ	Землі рекреаційного призначення	18.00 Землі загального користування (землі будь-якої категорії, які використовуються як майдани, вулиці, проїзди, шляхи, громадські пасовища, сіножаті, набережні, пляжі, парки, зелені зони, сквери, бульвари, водні об'єкти загального користування, а також інші землі, якщо рішенням відповідного органу державної влади чи місцевого самоврядування їх віднесено до земель загального користування)	землі загального користування	4 193 222,11 L
37	8000000000:63:085:0053	0,0430	проспект Соборності, Дніпровськи й район, місто Київ	Землі житлової та громадської забудови	18.00 Землі загального користування (землі будь-якої категорії, які використовуються як майдани, вулиці, проїзди, шляхи, громадські пасовища, сіножаті, набережні, пляжі, парки, зелені зони, сквери, бульвари, водні об'єкти загального користування, а також інші землі, якщо рішенням відповідного органу державної влади чи місцевого самоврядування їх віднесено до земель загального користування)	землі загального користування	348 494,47 f
38	8000000000:63:085:0054	0,0082	проспект Соборності, 5Б, Дніпровськи й район, місто Київ	Землі промисловості, транспорту, зв'язку, енергетики, оборони та іншого призначення	14.02 Для розміщення, будівництва, експлуатації та обслуговування будівель і споруд об'єктів передачі електричної та теплової енергії	для експлуатації та обслуговування будівель і споруд об'єктів передачі електричної та теплової енергії	92 565,23 f
39	8000000000:63:085:0055	0,1144	площа Дарницька, Дніпровськи й район, місто Київ	Землі промисловості, транспорту, зв'язку, енергетики, оборони та іншого призначення	12.04 Для розміщення та експлуатації будівель і споруд автомобільного транспорту та дорожнього господарства	для експлуатація та обслуговування будівель і споруд автомобільного транспорту та дорожнього господарства	1 797 550,04 f

40	8000000000:63:085:0056	0,0090	проспект Соборності, 1, Дніпровський район, місто Київ	Землі промисловості, транспорту, зв'язку, енергетики, оборони та іншого призначення	14.02 Для розміщення, будівництва, експлуатації та обслуговування будівель і споруд об'єктів передачі електричної та теплової енергії	для експлуатації та обслуговування будівель і споруд об'єктів передачі електричної та теплової енергії	91 920,17 +
41	8000000000:63:085:0058	0,3171	шосе Харківське, 4, 6, 8/11, 12, 16, 18, Дніпровський район, місто Київ	Землі промисловості, транспорту, зв'язку, енергетики, оборони та іншого призначення	18.00 Землі загального користування (землі будь-якої категорії, які використовуються як майдани, вулиці, проїзди, шляхи, громадські пасовища, сіножаті, набережні, пляжі, парки, зелені зони, сквери, бульвари, водні об'єкти загального користування, а також інші землі, якщо рішенням відповідного органу державної влади чи місцевого самоврядування їх віднесено до земель загального користування)	землі загального користування	2 858 407,24 +
42	8000000000:63:085:0059	0,0063	бульвар Гашка Ярослава, Дніпровський район, місто Київ	Землі промисловості, транспорту, зв'язку, енергетики, оборони та іншого призначення	14.02 Для розміщення, будівництва, експлуатації та обслуговування будівель і споруд об'єктів передачі електричної та теплової енергії	для експлуатації та обслуговування будівель і споруд об'єктів передачі електричної та теплової енергії	64 344,12 +
43	8000000000:63:085:0061	3,9147	проспект Соборності, 1-а, 1-б, 1-в, 3-б, Харківське шосе, 2/1, 2б, Дніпровський район, місто Київ	Землі житлової та громадської забудови	02.03 Для будівництва і обслуговування багатоквартирного житлового будинку	для експлуатації та обслуговування багатоквартирного житлового будинку	64 748 519,80 +
44	8000000000:63:085:0062	0,4149	шосе Харківське, 4/1, Дніпровський район, місто Київ	Землі житлової та громадської забудови	02.03 Для будівництва і обслуговування багатоквартирного житлового будинку	для експлуатації та обслуговування багатоквартирного житлового будинку	6 862 380,48 +

45	8000000000:63:085:0063	0,2002	вулиця, Каунаська, 4, Дніпровський район, місто Київ	Землі житлової та громадської забудови	02.03 Для будівництва і обслуговування багатоквартирного житлового будинку	для експлуатації та обслуговування багатоквартирного житлового будинку	3 311 276,38 +
46	8000000000:63:085:0064	0,1619	вулиця, Каунаська, Дніпровський район, місто Київ	Землі житлової та громадської забудови	18.00 Землі загального користування (землі будь-якої категорії, які використовуються як майдани, вулиці, проїзди, шляхи, громадські пасовища, сіножаті, набережні, пляжі, парки, зелені зони, сквери, бульвари, водні об'єкти загального користування, а також інші землі, якщо рішенням відповідного органу державної влади чи місцевого самоврядування їх віднесено до земель загального користування)	землі загального користування	1 405 845,23 +
47	8000000000:63:085:0065	0,0391	бульвар Гашека Ярослава, Дніпровський район, місто Київ	Землі промисловості, транспорту, зв'язку, енергетики, оборони та іншого призначення	12.04 Для розміщення та експлуатації будівель і споруд автомобільного транспорту та дорожнього господарства	для експлуатації та обслуговування будівель та споруд автомобільного транспорту та дорожнього господарства	640 240,75 +
48	8000000000:63:085:0096	0,1277	проспект Соборності, Дніпровський район, місто Київ	Землі промисловості, транспорту, зв'язку, енергетики, оборони та іншого призначення	12.04 Для розміщення та експлуатації будівель і споруд автомобільного транспорту та дорожнього господарства	експлуатація та обслуговування будівель і споруд автомобільного транспорту та дорожнього господарства	2 217 744,73 +
49	8000000000:63:085:0110	2,1664	шосе Харківське, 6, 8/1, бульвар Гашека Ярослава, 7, 7-а, Дніпровський район, місто Київ	Землі житлової та громадської забудови	02.03 Для будівництва і обслуговування багатоквартирного житлового будинку	для експлуатації та обслуговування багатоквартирного житлового будинку	35 831 913,89 +

50	8000000000:63:085:0013	0,4566	шосе Харківське, 4, Дніпровський район, місто Київ	Землі житлової та громадської забудови	02.10 Для будівництва і обслуговування багатоквартирного житлового будинку з об'єктами торгово-розважальної та ринкової інфраструктури	для експлуатації і обслуговування багатоквартирного житлового будинку з об'єктами торгово-розважальної та ринкової інфраструктури	11 101 575,09 +
51	8000000000:66:247:0063	0,9111	вулиця Сергієнка Івана, 18, Дніпровський район, місто Київ	Землі промисловості, транспорту, зв'язку, енергетики, оборони та іншого призначення	11.02 Для розміщення та експлуатації основних, підсобних і допоміжних будівель та споруд підприємств переробної, машинобудівної та іншої промисловості	для експлуатації та обслуговування основних, підсобних і допоміжних будівель та споруд підприємств переробної, машинобудівної та іншої промисловості	10 821 578,52 +
52	8000000000:66:247:0002	8,7285	вулиця Усенка Павла, 7/9, Дніпровський район, місто Київ	Землі промисловості, транспорту, зв'язку, енергетики, оборони та іншого призначення	12.07 Для розміщення та експлуатації будівель і споруд міського електротранспорту	для експлуатації та обслуговування будівель і споруд міського електротранспорту	86 393 871,98 +
53	8000000000:66:247:0042	1,4004	вулиця Хоткевича Гната, 38, Дніпровський район, місто Київ	Землі промисловості, транспорту, зв'язку, енергетики, оборони та іншого призначення	11.04 Для розміщення та експлуатації основних, підсобних і допоміжних будівель та споруд технічної інфраструктури (виробництва та розподілення газу, постачання пари та гарячої води, збирання, очищення та розподілення води)	для експлуатації та обслуговування основних, підсобних і допоміжних будівель та споруд технічної інфраструктури (виробництва та розподілення газу, постачання пари та гарячої води, збирання, очищення та розподілення води)	8 535 474,81 +
54	8000000000:66:247:0048	0,0082	вулиця Хоткевича Гната, 34, Дніпровський район, місто Київ	Землі промисловості, транспорту, зв'язку, енергетики, оборони та іншого призначення	14.02 Для розміщення, будівництва, експлуатації та обслуговування будівель і споруд об'єктів передачі електричної та теплової енергії	для експлуатації та обслуговування будівель і споруд об'єктів передачі електричної та теплової енергії	52 755,84

55	8000000000:66:247:0059	0,0092	вулиця Сергієнка Івана, 16, Дніпровський район, місто Київ	Землі промисловості, транспорту, зв'язку, енергетики, оборони та іншого призначення	14.02 Для розміщення, будівництва, експлуатації та обслуговування будівель і споруд об'єктів передачі електричної та теплової енергії	для експлуатації та обслуговування будівель і споруд об'єктів передачі електричної та теплової енергії	59 189,48 f
56	8000000000:66:247:0055	0,1254	вулиця Хоткевича Гната, 34, Дніпровський район, місто Київ	Землі промисловості, транспорту, зв'язку, енергетики, оборони та іншого призначення	12.08 Для розміщення та експлуатації будівель і споруд додаткових транспортних послуг та допоміжних операцій	для експлуатації та обслуговування будівель і споруд додаткових транспортних послуг та допоміжних операцій	1 061 550,41 +
57	8000000000:66:247:0062	0,3466	вулиця Усенка Павла, 7, Дніпровський район, місто Київ	Землі промисловості, транспорту, зв'язку, енергетики, оборони та іншого призначення	12.08 Для розміщення та експлуатації будівель і споруд додаткових транспортних послуг та допоміжних операцій	для експлуатації та обслуговування будівель і споруд додаткових транспортних послуг та допоміжних операцій	3 250 055,56 +
58	8000000000:66:247:0060	0,3668	вулиця Хоткевича Гната, 36, Дніпровський район, місто Київ	Землі промисловості, транспорту, зв'язку, енергетики, оборони та іншого призначення	12.04 Для розміщення та експлуатації будівель і споруд автомобільного транспорту та дорожнього господарства	для експлуатації та обслуговування будівель і споруд автомобільного транспорту та дорожнього господарства	3 248 388,54 +
59	8000000000:66:247:0038	0,4183	вулиця Усенка Павла, вул. Сергієнка Івана, пров. Карельський, Дніпровський район, місто Київ	Землі промисловості, транспорту, зв'язку, енергетики, оборони та іншого призначення	12.04 Для розміщення та експлуатації будівель і споруд автомобільного транспорту та дорожнього господарства	для експлуатації та обслуговування будівель і споруд автомобільного транспорту та дорожнього господарства	4 140 294,05 f

60	8000000000:66:247:0054	0,1193	вулиця Хоткевича Гната, Дніпровський район, місто Київ	Землі промисловості, транспорту, зв'язку, енергетики, оборони та іншого призначення	18.00 Землі загального користування (землі будь-якої категорії, які використовуються як майдани, вулиці, проїзди, шляхи, громадські пасовища, сіножаті, набережні, пляжі, парки, зелені зони, сквери, бульвари, водні об'єкти загального користування, а також інші землі, якщо рішенням відповідного органу державної влади чи місцевого самоврядування їх віднесено до земель загального користування)	землі загального користування	559 335,87 +
61	8000000000:66:247:0033	1,5367	вулиця Усенка Павла, Дніпровський район, місто Київ	Землі промисловості, транспорту, зв'язку, енергетики, оборони та іншого призначення	12.04 Для розміщення та експлуатації будівель і споруд автомобільного транспорту та дорожнього господарства	для експлуатації та обслуговування будівель і споруд автомобільного транспорту та дорожнього господарства	13 008 648,47 +
62	8000000000:66:247:0040	0,0211	вулиця Хоткевича Гната, 22в, Дніпровський район, місто Київ	Землі житлової та громадської забудови	03.10 Для будівництва та обслуговування будівель ринкової інфраструктури (адміністративних будинків, офісних приміщень та інших будівель громадської забудови, які використовуються для здійснення підприємницької та іншої діяльності, пов'язаної з отриманням прибутку)	для обслуговування будівель ринкової інфраструктури	522 114,54 f
63	8000000000:66:247:0057	0,1864	вулиця Усенка Павла, 7а, Дніпровський район, місто Київ	Землі промисловості, транспорту, зв'язку, енергетики, оборони та іншого призначення	14.01 Для розміщення, будівництва, експлуатації та обслуговування будівель і споруд об'єктів енергогенеруючих підприємств, установ і організацій	для експлуатації та обслуговування будівель і споруд об'єктів енергогенеруючих підприємств, установ і організацій	1 199 230,28 +

64	8000000000:66:247:0326	0,0048	вулиця Хоткевича Гната, Дніпровський район, місто Київ	Землі промисловості, транспорту, зв'язку, енергетики, оборони та іншого призначення	14.02 Для розміщення, будівництва, експлуатації та обслуговування будівель і споруд об'єктів передачі електричної та теплової енергії	для експлуатації та обслуговування будівель і споруд об'єктів передачі електричної та теплової енергії	26 411,78 +
65	8000000000:66:247:0041	0,0061	вулиця Хоткевича Гната, Дніпровський район, місто Київ	Землі промисловості, транспорту, зв'язку, енергетики, оборони та іншого призначення	14.02 Для розміщення, будівництва, експлуатації та обслуговування будівель і споруд об'єктів передачі електричної та теплової енергії	для експлуатації та обслуговування будівель і споруд об'єктів передачі електричної та теплової енергії	33 564,97 +
66	8000000000:66:247:0050	0,0048	вулиця Хоткевича Гната, Дніпровський район, місто Київ	Землі промисловості, транспорту, зв'язку, енергетики, оборони та іншого призначення	14.02 Для розміщення, будівництва, експлуатації та обслуговування будівель і споруд об'єктів передачі електричної та теплової енергії	для експлуатації та обслуговування будівель і споруд об'єктів передачі електричної та теплової енергії	27 630,79 +
67	8000000000:66:247:0061	0,0054	вулиця Сергієнка Івана, 18, Дніпровський район, місто Київ	Землі промисловості, транспорту, зв'язку, енергетики, оборони та іншого призначення	14.02 Для розміщення, будівництва, експлуатації та обслуговування будівель і споруд об'єктів передачі електричної та теплової енергії	для експлуатації та обслуговування будівель і споруд об'єктів передачі електричної та теплової енергії	34 741,65 +
68	8000000000:66:247:0046	0,0024	вулиця Хоткевича Гната, Дніпровський район, місто Київ	Землі промисловості, транспорту, зв'язку, енергетики, оборони та іншого призначення	14.02 Для розміщення, будівництва, експлуатації та обслуговування будівель і споруд об'єктів передачі електричної та теплової енергії	для експлуатації та обслуговування будівель і споруд об'єктів передачі електричної та теплової енергії	13 205,89 +
69	8000000000:66:247:0058	1,0134	вулиця Хоткевича Гната, Дніпровський район, місто Київ	Землі промисловості, транспорту, зв'язку, енергетики, оборони та іншого призначення	12.07 Для розміщення та експлуатації будівель і споруд міського електротранспорту	для експлуатації та обслуговування будівель і споруд міського електротранспорту	8 578 749,50 +

70	8000000000:66:247:0053	1,0713	вулиця Хоткевича Гната, вулиця Усенка Павла, Дніпровський район, місто Київ	Землі промисловості, транспорту, зв'язку, енергетики, оборони та іншого призначення	12.04 Для розміщення та експлуатації будівель і споруд автомобільного транспорту та дорожнього господарства	для експлуатації та обслуговування будівель і споруд автомобільного транспорту та дорожнього господарства	10 148 011,51
71	8000000000:66:247:0051	0,5461	вулиця Хоткевича Гната, вулиця Усенка Павла, провулок Карельський, Дніпровський район, місто Київ	Землі промисловості, транспорту, зв'язку, енергетики, оборони та іншого призначення	12.04 Для розміщення та експлуатації будівель і споруд автомобільного транспорту та дорожнього господарства	для експлуатації та обслуговування будівель і споруд автомобільного транспорту та дорожнього господарства	5 120 759,78
72	8000000000:66:247:0037	0,0455	вулиця Хоткевича Гната, Дніпровський район, місто Київ	Землі промисловості, транспорту, зв'язку, енергетики, оборони та іншого призначення	12.04 Для розміщення та експлуатації будівель і споруд автомобільного транспорту та дорожнього господарства	для експлуатації та обслуговування будівель і споруд автомобільного транспорту та дорожнього господарства	426 651,84
73	8000000000:66:247:0052	0,0263	вулиця Хоткевича Гната, Дніпровський район, місто Київ	Землі промисловості, транспорту, зв'язку, енергетики, оборони та іншого призначення	12.04 Для розміщення та експлуатації будівель і споруд автомобільного транспорту та дорожнього господарства	для експлуатації та обслуговування будівель і споруд автомобільного транспорту та дорожнього господарства	246 614,14
74	8000000000:66:247:0047	0,0123	вулиця Усенка Павла, Дніпровський район, місто Київ	Землі промисловості, транспорту, зв'язку, енергетики, оборони та іншого призначення	12.04 Для розміщення та експлуатації будівель і споруд автомобільного транспорту та дорожнього господарства	для експлуатації та обслуговування будівель і споруд автомобільного транспорту та дорожнього господарства	104 123,37
75	8000000000:66:247:0043	0,0597	вулиця Усенка Павла, Дніпровський район, місто Київ	Землі промисловості, транспорту, зв'язку, енергетики, оборони та іншого призначення	12.04 Для розміщення та експлуатації будівель і споруд автомобільного транспорту та дорожнього господарства	для експлуатації та обслуговування будівель і споруд автомобільного транспорту та дорожнього господарства	559 804,72

76	8000000000:66:247:0039	0,1142	вулиця Усенка Павла, Дніпровський район, місто Київ	Землі промисловості, транспорту, зв'язку, енергетики, оборони та іншого призначення	12.04 Для розміщення та експлуатації будівель і споруд автомобільного транспорту та дорожнього господарства	для експлуатації та обслуговування будівель і споруд автомобільного транспорту та дорожнього господарства	1 070 849,23
77	8000000000:66:247:0036	0,0300	вулиця Усенка Павла, Дніпровський район, місто Київ	Землі промисловості, транспорту, зв'язку, енергетики, оборони та іншого призначення	12.04 Для розміщення та експлуатації будівель і споруд автомобільного транспорту та дорожнього господарства	для експлуатації та обслуговування будівель і споруд автомобільного транспорту та дорожнього господарства	296 937,18
78	8000000000:66:247:0049	0,0159	вулиця Усенка Павла, Дніпровський район, місто Київ	Землі промисловості, транспорту, зв'язку, енергетики, оборони та іншого призначення	12.04 Для розміщення та експлуатації будівель і споруд автомобільного транспорту та дорожнього господарства	для експлуатації та обслуговування будівель і споруд автомобільного транспорту та дорожнього господарства	157 376,70
79	8000000000:66:247:0044	0,4646	вулиця Сергієнка Івана, Дніпровський район, місто Київ	Землі промисловості, транспорту, зв'язку, енергетики, оборони та іншого призначення	12.04 Для розміщення та експлуатації будівель і споруд автомобільного транспорту та дорожнього господарства	для експлуатації та обслуговування будівель і споруд автомобільного транспорту та дорожнього господарства	5 000 489,87
80	8000000000:66:247:0045	0,1218	вулиця Хоткевича Гната, Дніпровський район, місто Київ	Землі промисловості, транспорту, зв'язку, енергетики, оборони та іншого призначення	18.00 Землі загального користування (землі будь-якої категорії, які використовуються як майдани, вулиці, проїзди, шляхи, громадські пасовища, сіножаті, набережні, пляжі, парки, зелені зони, сквери, бульвари, водні об'єкти загального користування, а також інші землі, якщо рішенням відповідного органу державної влади чи місцевого самоврядування їх віднесено до земель загального користування)	землі загального користування	515 537,64

81	8000000000:63:471:0004	0,4703	вулиця Вірменська, 29, Дарницький район, місто Київ	Землі житлової та громадської забудови	02.10 Для будівництва і обслуговування багатоквартирного житлового будинку з об'єктами торгово-розважальної та ринкової інфраструктури	для обслуговування багатоквартирного житлового будинку з об'єктами торгово-розважальної та ринкової інфраструктури	10 515 016,47
82	8000000000:63:471:0001	0,0152	вулиця Ташкентська, 33, Дарницький район, місто Київ	Землі промисловості, транспорту, зв'язку, енергетики, оборони та іншого призначення	14.02 Для розміщення, будівництва, експлуатації та обслуговування будівель і споруд об'єктів передачі електричної та теплової енергії	для експлуатації та обслуговування будівель і споруд об'єктів передачі електричної та теплової енергії	141 861,15
83	8000000000:63:471:0020	0,0133	вулиця Вірменська, 27/31, Дарницький район, місто Київ	Землі промисловості, транспорту, зв'язку, енергетики, оборони та іншого призначення	14.02 Для розміщення, будівництва, експлуатації та обслуговування будівель і споруд об'єктів передачі електричної та теплової енергії	для експлуатації та обслуговування будівель і споруд об'єктів передачі електричної та теплової енергії	124 128,50
84	8000000000:63:471:0007	0,6419	вулиця Ташкентська, 33, Дарницький район, місто Київ	Землі житлової та громадської забудови	02.03 Для будівництва і обслуговування багатоквартирного житлового будинку	для обслуговування багатоквартирного житлового будинку	8 777 778,09
85	8000000000:63:471:0008	0,4909	вулиця Вірменська, Дарницький район, місто Київ	Землі промисловості, транспорту, зв'язку, енергетики, оборони та іншого призначення	12.04 Для розміщення та експлуатації будівель і споруд автомобільного транспорту та дорожнього господарства	для експлуатації та обслуговування будівель і споруд автомобільного транспорту та дорожнього господарства	7 048 546,23
86	8000000000:63:325:0002	0,0826	вулиця Ташкентська, Дарницький район, місто Київ	Землі промисловості, транспорту, зв'язку, енергетики, оборони та іншого призначення	12.07 Для розміщення та експлуатації будівель і споруд міського електротранспорту	для експлуатації та обслуговування будівель і споруд міського електротранспорту	1 073 052,26

87	8000000000:63:471:0006	0,1741	вулиця Вірменська, Дарницький район, місто Київ	Землі житлової та громадської забудови	18.00 Землі загального користування (землі будь-якої категорії, які використовуються як майдани, вулиці, проїзди, шляхи, громадські пасовища, сіножаті, набережні, пляжі, парки, сквери, бульвари, водні об'єкти загального користування, а також інші землі, якщо рішенням відповідного органу державної влади чи місцевого самоврядування їх віднесено до земель загального користування)	Землі загального користування	1 297 515,32 +
88	8000000000:63:325:0006	0,0449	вулиця Ташкентська, Дарницький район, місто Київ	Землі промисловості, транспорту, зв'язку, енергетики, оборони та іншого призначення	12.04 Для розміщення та експлуатації будівель і споруд автомобільного транспорту та дорожнього господарства	для експлуатації та обслуговування будівель і споруд автомобільного транспорту та дорожнього господарства	521 894,22 +
89	8000000000:90:463:0002	0,4156	проспект Бажана Миколи, Дарницький район, місто Київ	Землі промисловості, транспорту, зв'язку, енергетики, оборони та іншого призначення	12.04 Для розміщення та експлуатації будівель і споруд автомобільного транспорту та дорожнього господарства	для експлуатації та обслуговування будівель і споруд автомобільного транспорту та дорожнього господарства	6 745 759,09 +
90	8000000000:90:463:0003	1,1140	проспект Бажана Миколи, Дарницький район, місто Київ	Землі промисловості, транспорту, зв'язку, енергетики, оборони та іншого призначення	12.04 Для розміщення та експлуатації будівель і споруд автомобільного транспорту та дорожнього господарства	для експлуатації та обслуговування будівель і споруд автомобільного транспорту та дорожнього господарства	19 647 039,04 +
91	8000000000:90:463:0001	1,2982	проспект Бажана Миколи, Дарницький район, місто Київ	Землі промисловості, транспорту, зв'язку, енергетики, оборони та іншого призначення	12.04 Для розміщення та експлуатації будівель і споруд автомобільного транспорту та дорожнього господарства	для експлуатації та обслуговування будівель і споруд автомобільного транспорту та дорожнього господарства	19 517 699,46 +

92	8000000000:66:318:0001	18,8369	66 квартал Дніпровського лісництва КП "Дарницьке лісопаркове господарство", Дніпровський район, місто Київ	Землі лісогосподарського призначення	09.03 Для цілей підрозділів 09.01 - 09.02 та для збереження та використання земель природно-заповідного фонду	для ведення лісового господарства і пов'язаних з ним послуг та для збереження та використання земель природно-заповідного фонду	96 473 863,53
93	8000000000:62:064:0002	0,4967	проспект Гагаріна Юрія, Деснянський район, місто Київ	Землі промисловості, транспорту, зв'язку, енергетики, оборони та іншого призначення	12.07 Для розміщення та експлуатації будівель і споруд міського електротранспорту	для експлуатації та обслуговування будівель і споруд міського електротранспорту	10 012 379,60
94	8000000000:62:064:0003	0,0032	вулиця Попудренка, Деснянський район, місто Київ	Землі промисловості, транспорту, зв'язку, енергетики, оборони та іншого призначення	14.02 Для розміщення, будівництва, експлуатації та обслуговування будівель і споруд об'єктів передачі електричної та теплової енергії	для експлуатації та обслуговування будівель і споруд об'єктів передачі електричної та теплової енергії	37 696,94
95	8000000000:62:064:0009	0,0760	проспект Гагаріна Юрія, Деснянський район, місто Київ	Землі промисловості, транспорту, зв'язку, енергетики, оборони та іншого призначення	12.04 Для розміщення та експлуатації будівель і споруд автомобільного транспорту та дорожнього господарства	для експлуатації та обслуговування будівель і споруд автомобільного транспорту та дорожнього господарства	1 377 388,07
96	8000000000:62:064:0011	0,0086	проспект Гагаріна Юрія, Деснянський район, місто Київ	Землі промисловості, транспорту, зв'язку, енергетики, оборони та іншого призначення	12.04 Для розміщення та експлуатації будівель і споруд автомобільного транспорту та дорожнього господарства	для експлуатації та обслуговування будівель і споруд автомобільного транспорту та дорожнього господарства	155 862,33
97	8000000000:62:064:0012	0,0226	вулиця Хоткевича Гната, Деснянський район, місто Київ	Землі промисловості, транспорту, зв'язку, енергетики, оборони та іншого призначення	12.04 Для розміщення та експлуатації будівель і споруд автомобільного транспорту та дорожнього господарства	для експлуатації та обслуговування будівель і споруд автомобільного транспорту та дорожнього господарства	409 591,72

98	8000000000:62:064:0013	0,0045	вулиця Попудренка, Деснянський район, місто Київ	Землі промисловості, транспорту, зв'язку, енергетики, оборони та іншого призначення	14.02 Для розміщення, будівництва, експлуатації та обслуговування будівель і споруд об'єктів передачі електричної та теплової енергії	для експлуатації та обслуговування будівель і споруд об'єктів передачі електричної та теплової енергії	53 011,32
99	8000000000:62:064:0014	0,0039	вулиця Попудренка, Деснянський район, місто Київ	Землі промисловості, транспорту, зв'язку, енергетики, оборони та іншого призначення	14.02 Для розміщення, будівництва, експлуатації та обслуговування будівель і споруд об'єктів передачі електричної та теплової енергії	для експлуатації та обслуговування будівель і споруд об'єктів передачі електричної та теплової енергії	47 818,37
100	8000000000:62:064:0015	0,6419	вулиця Попудренка, 54, Деснянський район, місто Київ	Землі житлової та громадської забудови	03.11 Для будівництва та обслуговування будівель і споруд закладів науки	для експлуатації та обслуговування будівель і споруд закладів науки	9 472 986,44
101	8000000000:62:064:0016	0,0297	вулиця Попудренка, Деснянський район, місто Київ	Землі промисловості, транспорту, зв'язку, енергетики, оборони та іншого призначення	12.04 Для розміщення та експлуатації будівель і споруд автомобільного транспорту та дорожнього господарства	для експлуатації та обслуговування будівель і споруд автомобільного транспорту та дорожнього господарства	598 686,68
102	8000000000:62:064:0017	0,0129	проспект Гагаріна Юрія, 27, Деснянський район, місто Київ	Землі промисловості, транспорту, зв'язку, енергетики, оборони та іншого призначення	14.02 Для розміщення, будівництва, експлуатації та обслуговування будівель і споруд об'єктів передачі електричної та теплової енергії	для експлуатації та обслуговування будівель і споруд об'єктів передачі електричної та теплової енергії	169 023,16
103	8000000000:62:064:0018	0,0025	вулиця Попудренка, Деснянський район, місто Київ	Землі промисловості, транспорту, зв'язку, енергетики, оборони та іншого призначення	14.02 Для розміщення, будівництва, експлуатації та обслуговування будівель і споруд об'єктів передачі електричної та теплової енергії	для експлуатації та обслуговування будівель і споруд об'єктів передачі електричної та теплової енергії	29 450,73

104	8000000000:62:064:0019	0,0496	проспект Гагаріна Юрія, Деснянський район, місто Київ	Землі промисловості, транспорту, зв'язку, енергетики, оборони та іншого призначення	12.04 Для розміщення та експлуатації будівель і споруд автомобільного транспорту та дорожнього господарства	для експлуатації та обслуговування будівель і споруд автомобільного транспорту та дорожнього господарства	898 926,95 +
105	8000000000:62:064:0021	0,2911	вулиця Попудренка, Деснянський район, місто Київ	Землі промисловості, транспорту, зв'язку, енергетики, оборони та іншого призначення	12.04 Для розміщення та експлуатації будівель і споруд автомобільного транспорту та дорожнього господарства	для експлуатації та обслуговування будівель і споруд автомобільного транспорту та дорожнього господарства	5 867 935,78 +
106	8000000000:62:064:0023	0,0140	вулиця Хоткевича Гната, Деснянський район, місто Київ	Землі промисловості, транспорту, зв'язку, енергетики, оборони та іншого призначення	12.04 Для розміщення та експлуатації будівель і споруд автомобільного транспорту та дорожнього господарства	для експлуатації та обслуговування будівель і споруд автомобільного транспорту та дорожнього господарства	253 729,38 +
107	8000000000:62:064:0024	0,1618	вулиця Хоткевича Гната, Деснянський район, місто Київ	Землі промисловості, транспорту, зв'язку, енергетики, оборони та іншого призначення	12.04 Для розміщення та експлуатації будівель і споруд автомобільного транспорту та дорожнього господарства	для експлуатації та обслуговування будівель і споруд автомобільного транспорту та дорожнього господарства	2 932 386,70 +
108	8000000000:62:064:0025	0,0216	вулиця Хоткевича Гната, Деснянський район, місто Київ	Землі промисловості, транспорту, зв'язку, енергетики, оборони та іншого призначення	12.04 Для розміщення та експлуатації будівель і споруд автомобільного транспорту та дорожнього господарства	для експлуатації та обслуговування будівель і споруд автомобільного транспорту та дорожнього господарства	391 468,19 +
109	8000000000:62:064:0049	0,0340	вулиця Хоткевича Гната, Деснянський район, місто Київ	Землі промисловості, транспорту, зв'язку, енергетики, оборони та іншого призначення	12.04 Для розміщення та експлуатації будівель і споруд автомобільного транспорту та дорожнього господарства	для експлуатації та обслуговування будівель і споруд автомобільного транспорту та дорожнього господарства	616 199,93 +

110	8000000000:62:064:0056	0,2793	вулиця Попудренка, Деснянський район, місто Київ	Землі житлової та громадської забудови	18.00 Землі загального користування (землі будь-якої категорії, які використовуються як майдани, вулиці, проїзди, шляхи, громадські пасовища, сіножаті, набережні, пляжі, парки, зелені зони, сквери, бульвари, водні об'єкти загального користування, а також інші землі, якщо рішенням відповідного органу державної влади чи місцевого самоврядування їх віднесено до земель загального користування)	Землі загального користування (землі будь-якої категорії, які використовуються як майдани, вулиці, проїзди, шляхи, громадські пасовища, сіножаті, набережні, пляжі, парки, зелені зони, сквери, бульвари, водні об'єкти загального користування, а також інші землі, якщо рішенням відповідного органу державної влади чи місцевого самоврядування їх віднесено до земель загального користування)	2 944 167,00 +
111	8000000000:62:064:1014	0,0144	проспект Гагаріна Юрія, 27А, Деснянський район, місто Київ	Землі промисловості, транспорту, зв'язку, енергетики, оборони та іншого призначення	14.02 Для розміщення, будівництва, експлуатації та обслуговування будівель і споруд об'єктів передачі електричної та теплової енергії	для експлуатації та обслуговування будівель і споруд об'єктів передачі електричної та теплової енергії	188 677,01 +
Всього		63,5080					705 589 101,89

3. Обґрунтування прийняття рішення.

Відповідно до рішення Київської міської ради від 10.09.2015 № 958/1822 «Про інвентаризацію земель міста Києва» та на виконання Міської цільової програми використання та охорони земель міста Києва на 2019-2021 роки, затвердженої рішенням Київської міської ради від 04.12.2018 № 229/6280, з дотриманням вимог Земельного кодексу України, Закону України «Про землеустрій», Закону України «Про Державний земельний кадастр», Порядку проведення інвентаризації земель, затвердженого постановою Кабінету Міністрів України від 05.06.2019 № 476 та Порядку ведення Державного земельного кадастру, затвердженого постановою Кабінету Міністрів України від 17.10.2012 № 1051, комунальним підприємством «Київський інститут земельних відносин» виконані заходи з розробки технічних документацій із землеустрою щодо інвентаризації земель, частина з яких погоджена згідно із статтею 186¹ Земельного кодексу України (в редакції до 27 травня 2021 року) з відповідними органами, зокрема з Головним управлінням Держгеокадастру в Чернігівській та Харківській областях, Управлінням екології та

природних ресурсів. Після змін внесених до статті 186¹ Земельного кодексу України (в редакції до 27 травня 2021 року) позиція погодження технічних документацій із землеустрою щодо інвентаризації земель виключена та Закон України «Про державну експертизу землепорядної документації» втратив чинність.

Відповідно до статей 9, 20, 79¹, 83, 122, 186 Земельного кодексу України, статей 35, 57 Закону України «Про землеустрій» та враховуючи, що земельні ділянки зареєстровані в Державному земельному кадастрі, Департаментом земельних ресурсів виконавчого органу Київської міської ради (Київської міської державної адміністрації) розроблено відповідний проект рішення Київської міської ради.

4. Мета прийняття рішення.

Метою прийняття рішення є затвердження технічних документацій із землеустрою щодо інвентаризації земель на території міста Києва для забезпечення формування земель комунальної власності територіальної громади міста Києва та подальшого оформлення прав на них, в тому числі спрощення процедури оформлення прав на землю, підвищення ефективності міського землекористування, збільшення надходжень коштів до міського бюджету від плати за землю, продажу земельних ділянок на земельних торгах та права оренди на них тощо.

5. Особливі характеристики земельних ділянок.

Особливі характеристики земельних ділянок зазначені у пункті 2 пояснювальної записки.

6. Стан нормативно-правової бази у даній сфері правового регулювання.

Загальні засади та порядок проведення інвентаризації земель визначено Земельним кодексом України, Законом України «Про землеустрій», Законом України «Про Державний земельний кадастр», Порядком проведення інвентаризації земель, затвердженого постановою Кабінету Міністрів України від 05.06.2019 № 476 та Порядком ведення Державного земельного кадастру, затвердженого постановою Кабінету Міністрів України від 17.10.2012 № 1051.

7. Фінансово-економічне обґрунтування.

Реалізація рішення не потребує додаткових витрат міського бюджету.


8. Прогноз соціально-економічних та інших наслідків прийняття рішення.

Наслідками прийняття розробленого проекту рішення стане:


- реалізація зацікавленою особою своїх прав щодо використання земельної ділянки;
- підвищення ефективності міського землекористування;
- збільшення надходжень коштів до міського бюджету від плати за землю, продажу земельних ділянок та права оренди на них тощо.

Доповідач: директор Департаменту земельних ресурсів **Валентина ПЕЛИХ**

Директор Департаменту земельних ресурсів



Валентина ПЕЛИХ





КИЇВСЬКА МІСЬКА РАДА

СЕКРЕТАРІАТ

УПРАВЛІННЯ ПРАВОВОГО ЗАБЕЗПЕЧЕННЯ ДІЯЛЬНОСТІ КИЇВСЬКОЇ МІСЬКОЇ РАДИ

01044, м. Київ, вул. Хрещатик, 36, каб. 921

тел.: (044) 202-70-90

31.12.21 № 08/230-3009
на № _____ від _____

Голові постійної комісії Київської
міської ради з питань архітектури,
містобудування та земельних відносин
Михайлу ТЕРЕНТЬЄВУ

Правовий висновок

до проекту рішення Київської міської ради від 17.12.2021 № 08/231-4504/ПР
«Про затвердження технічних документацій із землеустрою щодо
інвентаризації земель»

Управлінням правового забезпечення діяльності Київської міської ради секретаріату Київської міської ради проведено правову експертизу поданого проекту рішення Київської міської ради від 17.12.2021 № 08/231-4504/ПР «Про затвердження технічних документацій із землеустрою щодо інвентаризації земель» (далі – проект рішення), з приводу чого зазначаємо таке.

У преамбулі проекту рішення як на одну із правових підстав його прийняття містяться посилання на рішення Київської міської ради від 10 вересня 2015 року №958/1822 «Про інвентаризацію земель міста Києва» та від 04 грудня 2018 року №229/6280 «Про затвердження Міської цільової програми використання та охорони земель міста Києва на 2019-2021 роки».

У зв'язку з цим зазначаємо, що преамбула проекту рішення повинна містити посилання на відповідну структурну одиницю компетенційного нормативно-правового акта.

При цьому слід мати на увазі, що компетенційний акт - це акт, що містить пряму вказівку на повноваження суб'єкта нормотворення (Київської міської ради) щодо прийняття рішення з відповідного питання.

У зв'язку з цим зауважуємо, що наведені рішення Київської міської ради, у даному випадку, не є компетенційними актами, які визначають повноваження Київської міської ради у відповідні сфері.

Більше того, рішення Київської міської ради від 04 грудня 2018 року №229/6280 «Про затвердження Міської цільової програми використання та охорони земель міста Києва на 2019-2021 роки» за своїм правовим статусом є програмним документом з визначеним терміном (строком) дії.

З огляду на те, що станом на день проведення правової експертизи проєкту рішення управління правового забезпечення, Київською міською радою не приймалося рішення про продовження чинності (дії) зазначеного вище рішення, сумнівним з правового погляду є посилання на нього у преамбулі проєкту рішення.

Щодо предмету правового регулювання проєкту рішення зауважуємо таке.

Стаття 19 Конституції України зобов'язує органи державної влади та місцевого самоврядування, їх посадові особи діяти лише на підставі, в межах повноважень та у спосіб, передбачені Конституцією та законами України.

Відповідно до Земельного кодексу України земельні відносини регулюються Конституцією України, цим Кодексом, а також прийнятими відповідно до них нормативно-правовими актами.

Зокрема, відповідно до статті 186 Земельного кодексу України технічна документація із землеустрою щодо інвентаризації земель затверджується: щодо земельних ділянок приватної власності - власником земельних ділянок; щодо земельних ділянок державної або комунальної власності - Верховною Радою Автономної Республіки Крим, Радою міністрів Автономної Республіки Крим, органом виконавчої влади, органом місцевого самоврядування, уповноваженими розпоряджатися земельними ділянками відповідно до повноважень, визначених статтею 122 цього Кодексу.

Згідно зі статтею 122 Земельного кодексу України сільські, селищні, міські ради наділені повноваженнями щодо передачі земельних ділянок у власність або у користування із земель комунальної власності відповідних територіальних громад для всіх потреб.

Отже, Київська міська рада наділена повноваженнями лише щодо затвердження технічної документації із землеустрою щодо інвентаризації земель.

Водночас, згідно із пунктом 1 проєкту рішення запропоновано затвердити технічні документації із землеустрою щодо інвентаризації земель, визначивши категорію земель, цільове призначення, вид використання земельних ділянок згідно з додатком до цього рішення, що не узгоджується з приписами вищенаведених правових актів.

Крім того, вимоги щодо проведення інвентаризації земель, в тому числі державної інвентаризації земель та земельних ділянок, під час здійснення землеустрою та складання за її результатами технічної документації із землеустрою щодо проведення інвентаризації земель, в тому числі державної

інвентаризації земель та земельних ділянок (далі - технічна документація) визначені відповідно до Порядку проведення інвентаризації земель, затвердженого постановою кабінету Міністрів України від 05 червня 2019 року №476 (далі – Порядок).

Разом з тим, з пояснювальної записки та матеріалів доданих до проекту рішення, не можна дійти однозначного висновку щодо дотримання вимог Порядку.

Більше того, в преамбулі проекту рішення зазначається про те, що останній пропонується прийняти: «розглянувши технічні документації із землеустрою щодо інвентаризації земель».

У зв'язку з цим зауважуємо, що відповідно до Закону України «Про місцеве самоврядування в Україні» Київська міська рада є колегіальним представницьким органом місцевого самоврядування та складається з 120 депутатів.

Відповідно до частин першої та другої статті 59 Закону України «Про місцеве самоврядування в Україні» рада в межах своїх повноважень приймає нормативні та інші акти у формі рішень. Рішення ради приймаються на її пленарному засіданні після обговорення більшістю депутатів від загального складу ради.

Також, Київська міська рада, як було зазначено вище, наділена повноваженнями лише щодо затвердження технічної документації із землеустрою щодо інвентаризації земель, а не розгляду та затвердження.

З огляду на зазначене, виникає логічне запитання: «У який спосіб 120 депутатів Київської міської ради мають розглянути на пленарному засіданні технічні документації із землеустрою, якщо останні наділені повноваженнями лише «обговорення проектів рішень?»»

Крім того, технічна документація із землеустрою щодо інвентаризації земель за своєю правовою природою є окремим документом, що розробляється спеціальними суб'єктами у встановленому правовими актами порядку та не може бути додатком до рішення місцевої ради.

Також, управління правового забезпечення діяльності не уповноважене здійснювати правову експертизу документів, що не є додатками до проектів рішень.

Поза тим, вважаємо за необхідне звернути увагу на те, що згідно з проектом додатку до проекту рішення пропонується затвердити технічні документації із землеустрою щодо інвентаризації земель лісогосподарського призначення.

У зв'язку з цим, зауважуємо, що відповідно до статті 3 Земельного кодексу України земельні відносини, що виникають при використанні надр, лісів, вод, а також рослинного і тваринного світу, атмосферного повітря, регулюються

цим Кодексом, нормативно-правовими актами про надра, ліси, води, рослинний і тваринний світ, атмосферне повітря, якщо вони не суперечать цьому Кодексу.

Згідно із статтею 45 Лісового кодексу України лісовпорядкування включає комплекс заходів, спрямованих на забезпечення ефективної організації та науково обґрунтованого ведення лісового господарства, охорони, захисту, раціонального використання, підвищення екологічного та ресурсного потенціалу лісів, культури ведення лісового господарства, отримання достовірної і всебічної інформації про лісовий фонд України.

Статтею 47 Лісового кодексу України передбачено, що лісовпорядкування є обов'язковим на всій території України та ведеться державними лісовпорядковими організаціями за єдиною системою в порядку, встановленому центральним органом виконавчої влади, що забезпечує формування державної політики у сфері лісового господарства.

У лісах, що перебувають у державній власності, лісовпорядкування ведеться за рахунок коштів державного бюджету, у лісах комунальної власності - місцевого бюджету, у лісах приватної власності - за кошти їх власників. Ведення лісовпорядкування може здійснюватися за рахунок інших джерел, не заборонених законом.

Згідно із статтею 48 Лісового кодексу України у матеріалах лісовпорядкування дається якісна і кількісна характеристика кожної лісової ділянки, комплексна оцінка ведення лісового господарства, що є основою для розроблення на засадах сталого розвитку проекту організації та розвитку лісового господарства відповідного об'єкта лісовпорядкування.

Проект організації та розвитку лісового господарства передбачає екологічно обґрунтоване ведення лісового господарства і розробляється відповідно до нормативно-правових актів, що регулюють організацію лісовпорядкування.

У проекті організації та розвитку лісового господарства визначаються і обґрунтовуються основні напрями організації і розвитку лісового господарства об'єкта лісовпорядкування з урахуванням стану та перспектив економічного і соціального розвитку регіону.

Матеріали лісовпорядкування затверджуються в установленому порядку органом виконавчої влади з питань лісового господарства Автономної Республіки Крим, центральним органом виконавчої влади, що реалізує державну політику у сфері лісового господарства, за погодженням відповідно з органом виконавчої влади з питань охорони навколишнього природного середовища Автономної Республіки Крим, центральним органом виконавчої влади, що реалізує державну політику у сфері охорони навколишнього природного середовища.

Затверджені матеріали лісовпорядкування є обов'язковими для ведення лісового господарства, планування і прогнозування використання лісових ресурсів.

Відповідно до статті 49 Лісового кодексу України державний лісовий кадастр на території України ведеться з метою ефективної організації охорони і захисту лісів, раціонального використання лісового фонду України, відтворення лісів, здійснення систематичного контролю за якісними і кількісними змінами лісів.


Державний лісовий кадастр включає геопросторові дані, метадані та сервіси, оприлюднення, інша діяльність з якими та доступ до яких здійснюються у мережі Інтернет згідно із Законом України "Про національну інфраструктуру геопросторових даних".

Державний лісовий кадастр ведеться на основі державного земельного кадастру.

Проте, до проекту рішення не додано матеріалів, які б підтверджували дотримання вказаних вище приписів Закону.

Враховуючи зазначене вище, управління правового забезпечення діяльності Київської міської ради секретаріату Київської міської ради повертає проект рішення як такий, що не відповідає вимогам законодавства.

В.о. начальника управління



Сергій ТХОРИК



КИЇВСЬКА МІСЬКА РАДА

ІХ СКЛИКАННЯ

ПОСТІЙНА КОМІСІЯ З ПИТАНЬ АРХІТЕКТУРИ, МІСТОБУДУВАННЯ ТА ЗЕМЕЛЬНИХ ВІДНОСИН

01044, м. Київ, вул. Хрещатик, 36, каб. 1009

тел.: (044) 202-70-22

№ 08/281-175к

Витяг з протоколу № 6/34
засідання постійної комісії Київської міської ради з питань
архітектури, містобудування та земельних відносин
від 22.06.2022

- 5.1.37. **Про повторний розгляд проєкту рішення** Київської міської ради «Про затвердження технічних документацій із землеустрою щодо інвентаризації земель» з **правовим висновком** управління правового забезпечення діяльності Київської міської ради від 31.12.2021 №08/230-3009 (справа **551653794**, доручення заступника міського голови – секретаря Київської міської ради від 17.12.2021 №08/231-4504/ПР).

(Правовий висновок управління правового забезпечення діяльності Київської міської ради від 31.12.2021 №08/230-3009, проєкт рішення з пояснювальною запискою та додатками до нього - на 54-х арк.)

СЛУХАЛИ:

Михайла ТЕРЕНТЬЄВА, голову постійної комісії Київської міської ради з питань архітектури, містобудування та земельних відносин.

ВИРШИЛИ: *Відхилити зауваження, викладені у правовому висновку управління правового забезпечення діяльності Київської міської ради від 31.12.2021 №08/230-3009, та повторно підтримати проєкт рішення* Київської міської ради «Про затвердження технічних документацій із землеустрою щодо інвентаризації земель».

ПРОГОЛОСУВАЛИ: «за» – 17, «проти» – 0, «утрималось» – 0, «не голосували» – 2.

Рішення прийнято.

Згідно з протоколом.

Голова комісії

Секретар засідання

Михайло ТЕРЕНТЬЄВ

Георгій ЗАНТАРАЯ