



08/231-44/ПР
15.01.2024

КИЇВСЬКА МІСЬКА РАДА

II СЕСІЯ IX СКЛИКАННЯ

РІШЕННЯ

№ _____

Про затвердження технічної документації із землеустрою щодо поділу земельної ділянки (кадастровий номер 8000000000:63:245:0155) комунальної власності територіальної громади міста Києва для розміщення та експлуатації будівель і споруд додаткових транспортних послуг та допоміжних операцій на просп. Петра Григоренка, 3-г у Дарницькому районі міста Києва



263746491

Відповідно до статей 9, 79¹, 83, 186 Земельного кодексу України, статті 56 Закону України «Про землеустрій», пункту 34 частини першої статті 26 Закону України «Про місцеве самоврядування в Україні», розглянувши технічну документацію із землеустрою щодо поділу та об'єднання земельних ділянок та клопотання громадянина Завацького Андрія Богдановича від 12 вересня 2023 року, Київська міська рада

ВИРІШИЛА:

1. Затвердити технічну документацію із землеустрою щодо поділу та об'єднання земельних ділянок, а саме: земельної ділянки комунальної власності Територіальної громади міста Києва в особі Київської міської ради, вид цільового призначення якої - для розміщення та експлуатації будівель і споруд додаткових транспортних послуг та допоміжних операцій, код 12.08 на просп. Петра Григоренка, 3-г у Дарницькому районі м. Києва (категорія земель – землі промисловості, транспорту, електронних комунікацій, енергетики, оборони та

іншого призначення; код виду цільового призначення – 12.08), якою передбачено формування двох земельних ділянок, а саме:

- площею 0,2338 га (кадастровий номер 8000000000:63:245:0070);

- площею 0,0440 га (кадастровий номер 8000000000:63:245:0071), справа № 263746491.

2. Контроль за виконанням цього рішення покласти на постійну комісію Київської міської ради з питань архітектури, містопланування та земельних відносин.

Київський міський голова

Віталій КЛИЧКО

ПОДАННЯ:

Заступник голови
Київської міської державної адміністрації
з питань здійснення самоврядних повноважень

Петро ОЛЕНИЧ

Директор Департаменту земельних ресурсів
виконавчого органу Київської міської ради
(Київської міської державної адміністрації)

Валентина ПЕЛИХ

Начальник юридичного управління
Департаменту земельних ресурсів
виконавчого органу Київської міської ради
(Київської міської державної адміністрації)

Дмитро РАДЗИЄВСЬКИЙ

ПОГОДЖЕНО:

Постійна комісія Київської міської ради
з питань архітектури, містопланування
та земельних відносин

Голова

Михайло ТЕРЕНТЬЄВ

Секретар

Юрій ФЕДОРЕНКО

Начальник управління правового
забезпечення діяльності
Київської міської ради

Валентина ПОЛОЖИШНИК

Постійна комісія Київської міської ради
з питань транспорту, зв'язку та реклами

Голова

Олексій ОКОПНИЙ

Секретар

Ігор ГАЛАЙЧУК

ПОЯСНЮВАЛЬНА ЗАПИСКА

№ ПЗН-59164 від 18.10.2023

до проекту рішення Київської міської ради:

Про затвердження технічної документації із землеустрою щодо поділу земельної ділянки (кадастровий номер 8000000000:63:245:0155) комунальної власності територіальної громади міста Києва для розміщення та експлуатації будівель і споруд додаткових транспортних послуг та допоміжних операцій на просп. Петра Григоренка, 3-г у Дарницькому районі міста Києва

До справи

№ 263746491



1. Фізична особа:

ПІБ	<i>Завацький Андрій Богданович</i>
Реєстраційний номер:	<i>від 14.09.2023 № 263746491</i>

2. Відомості про земельні ділянки (кадастрові №№ 8000000000:63:245:0070; 8000000000:63:245:0071).

Місце розташування (адреса)	<i>м. Київ, р-н Дарницький, просп. Петра Григоренка, 3-г</i>
Площі	<i>0,2338 га (кадастровий номер 8000000000:63:245:0070); 0,0440 га (кадастровий номер 8000000000:63:245:0071)</i>
Категорія земель	<i>землі промисловості, транспорту, електронних комунікацій, енергетики, оборони та іншого призначення</i>
Вид цільового призначення	<i>12.08 для розміщення та експлуатації будівель і споруд додаткових транспортних послуг та допоміжних операцій</i>

3. Обґрунтування прийняття рішення.

На замовлення зацікавленої особи (громадянина Завацького Андрія Богдановича) землевпорядною організацією розроблено технічну документацію із землеустрою щодо поділу земельної ділянки з кадастровим номером 8000000000:63:245:0155 на підставі якої та відповідно до Земельного кодексу України та Порядку набуття прав на землю із земель комунальної власності у місті Києві, затвердженого рішенням Київської міської ради від 20.04.2017 № 241/2463, Департаментом земельних ресурсів виконавчого органу Київської міської ради (Київської міської державної адміністрації) розроблено проект рішення Київської міської ради.

4. Мета прийняття рішення.

Метою прийняття рішення є затвердження технічної документації із землеустрою щодо поділу земельної ділянки (кадастровий номер 8000000000:63:245:0155).

5. Особливі характеристики ділянок.

Наявність будівель і споруд на ділянках:	<i>Земельна ділянка (кадастровий номер 8000000000:63:245:0070) вільна від капітальної забудови, на земельній ділянці знаходиться некапітальна металева споруда, інформація щодо права власності на яку в Державному реєстрі речових прав на нерухоме майно відсутня.</i>
--	--

	<p>На земельній ділянці (кадастровий номер 8000000000:63:245:0071) розташована нежитлова будівля, загальною площею 47,9 га яка перебуває у власності Завацького Андрія Богдановича, право власності зареєстровано в Державному реєстрі речових прав на нерухоме майно 03.08.2021, номер запису про право власності 43342333 (інформаційна довідка з Державного реєстру речових прав на нерухоме майно від 17.10.2023 № 350737591).</p>
Наявність ДПТ:	<p>Рішенням Київської міської ради від 25.12.2012 № 718/9002 затверджено детальний план території в районі вулиць Тепловозної, Здолбунівської, Драгоманова у Дарницькому районі м. Києва.</p>
Функціональне призначення згідно з Генпланом:	<p>Відповідно до Генерального плану міста Києва, затвердженого рішенням Київської міської ради від 28.03.2002 № 370/1804, земельні ділянки за функціональним призначенням належать до території комунально-складські (існуючі).</p>
Правовий режим:	<p>Земельні ділянки належать до земель комунальної власності територіальної громади міста Києва.</p>
Розташування в зеленій зоні:	<p>Земельні ділянки не входять до зеленої зони.</p>
Інші особливості:	<p>Відповідно до рішення Київської міської ради від 20.11.2014 № 395/395 «Про визначення переліку земельних ділянок для опрацювання можливості продажу їх (або права оренди на них) на земельних торгах» (зі змінами) по земельній ділянці (кадастровий номер 8000000000:63:245:0155) на просп. Петра Григоренка, 3-г у Дарницькому районі міста Києва розроблено проект землеустрою, на підставі якого інформацію про земельну ділянку внесено до Державного земельного кадастру (дата державної реєстрації земельної ділянки – 25.12.2015).</p> <p>Технічною документацією із землеустрою щодо поділу та об'єднання земельних ділянок здійснено поділ земельної ділянки площею 0,2778 га з кадастровим номером 8000000000:63:245:0155 на дві земельні ділянки:</p> <ul style="list-style-type: none"> - площею 0,2338 га (кадастровий номер 8000000000:63:245:0070), - площею 0,0440 га (кадастровий номер 8000000000:63:245:0071). <p>Зазначасмо, що Департамент земельних ресурсів не може перебирати на себе повноваження Київської міської ради та приймати рішення про затвердження або відмову у затвердженні документації із землеустрою, оскільки відповідно до пункту 34 частини першої статті 26 Закону України «Про місцеве самоврядування в Україні» та статей 9, 122 Земельного кодексу України такі питання вирішуються виключно на пленарних засіданнях сільської, селищної, міської ради.</p>

Інші особливості:	<i>Зазначене підтверджується, зокрема, рішеннями Верховного Суду від 28.04.2021 у справі № 826/8857/16, від 17.04.2018 у справі № 826/8107/16, від 16.09.2021 у справі № 826/8847/16. Зважаючи на вказане, цей проєкт рішення направляється для подальшого розгляду Київською міською радою відповідно до її Регламенту.</i>
-------------------	--

6. Стан нормативно-правової бази у даній сфері правового регулювання.

Загальні засади та порядок поділу земельних ділянок комунальної власності визначено Земельним кодексом України та Порядком набуття прав на землю із земель комунальної власності у місті Києві, затвердженим рішенням Київської міської ради від 20.04.2017 № 241/2463.

Проєкт рішення не містить інформацію з обмеженим доступом у розумінні статті 6 Закону України «Про доступ до публічної інформації».

Проєкт рішення не стосується прав і соціальної захищеності осіб з інвалідністю та не матиме впливу на життєдіяльність цієї категорії.

7. Фінансово-економічне обґрунтування.

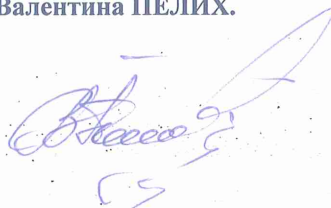
Реалізація рішення не потребує додаткових витрат міського бюджету.

8. Прогноз соціально-економічних та інших наслідків прийняття рішення.

Наслідками прийняття розробленого проєкту рішення стане реалізація зацікавленою особою своїх прав щодо користування земельною ділянкою.

Доповідач: директор Департаменту земельних ресурсів **Валентина ПЕЛИХ**.

Директор Департаменту земельних ресурсів



Валентина ПЕЛИХ

Код земельної ділянки: 63:245:0071
Площа: 0.0440 га
Адрес земельної ділянки: просп. Петра Григоренка, 3-г
Заявник: Київська міська рада

Вид та термін користування: Не визначено

Цільове призначення: 12.08, для розміщення та експлуатації будівель і споруд додаткових транспортних послуг та допоміжних операцій



Код земельної ділянки: 63:245:0070
Площа: 0.2338 га
Адрес земельної ділянки: просп. Петра Григоренка, 3-г
Заявник: Київська міська рада
Вид та термін користування: Не визначено
Цільове призначення: 12.08, для розміщення та експлуатації будівель і споруд додаткових транспортних послуг та допоміжних операцій



Map data © OpenStreetMap contributors, CC-BY-SA

ВИТЯГ

з Державного земельного кадастру про земельну ділянку

Номер витягу НВ-0002191112023
Дата формування 17.10.2023
Надано на заяву (запит) Київська міська рада
17.10.2023, ЗВ-8000082692023

Дані, за якими здійснювався пошук інформації у Державному земельному кадастрі

Кадастровий номер земельної ділянки 8000000000:63:245:0070

Загальні відомості про земельну ділянку

Кадастровий номер 8000000000:63:245:0070
Місце розташування місто Київ, Дарницький район, проспект Петра Григоренка, 3-г
(адміністративно-територіальна одиниця)
Цільове призначення:
Категорія земель Землі промисловості, транспорту, електронних комунікацій, енергетики, оборони та іншого призначення
Вид цільового призначення земельної ділянки: 12.08 Для розміщення та експлуатації будівель і споруд додаткових транспортних послуг та допоміжних операцій
Форма власності Комунальна власність
Площа земельної ділянки, гектарів 0.2338
Нормативна грошова оцінка, гривень 2200198.65
Дата проведення нормативної грошової оцінки 26.09.2023

Відомості про державну реєстрацію земельної ділянки

Інформація про документацію із землеустрою, на підставі якої здійснена державна реєстрація земельної ділянки Технічна документація із землеустрою щодо поділу та об'єднання земельних ділянок, 03.08.2023; Фізична особа-підприємець Манькута Ольга Петрівна, Манькута Ольга Петрівна
Орган, який зареєстрував земельну ділянку Відділ № 3 Управління надання адміністративних послуг Головного управління Держгеокадастру у Харківській області
Дата державної реєстрації земельної ділянки 11.09.2023

Створено за допомогою програмного забезпечення Державного земельного кадастру



Відомості про обмеження у використанні земельної ділянки

Вид обмеження у використанні земельної ділянки Охоронна зона навколо (уздовж) об'єкта електрозв'язку

Площа земельної ділянки (її частини), на яку поширюється дія обмеження 0.0007 гектарів

Підстава для виникнення обмеження у використанні земельної ділянки Закон
Постанова Кабінету Міністрів України № 135 "Про затвердження Правил охорони ліній електрозв'язку"
29.01.1996

Дата державної реєстрації обмеження

Строк дії обмеження безстроково

Відомості про обмеження у використанні земельної ділянки

Вид обмеження у використанні земельної ділянки Охоронна зона навколо (уздовж) об'єкта енергетичної системи

Площа земельної ділянки (її частини), на яку поширюється дія обмеження 0.0005 гектарів

Підстава для виникнення обмеження у використанні земельної ділянки Закон
Постанова Кабінету Міністрів України "Про затвердження Правил охорони електричних мереж" № 1455
27.12.2022

Дата державної реєстрації обмеження

Строк дії обмеження безстроково

Відомості про обмеження у використанні земельної ділянки

Вид обмеження у використанні земельної ділянки Охоронна зона навколо (уздовж) об'єкта енергетичної системи

Площа земельної ділянки (її частини), на яку поширюється дія обмеження 0.0008 гектарів

Підстава для виникнення обмеження у використанні земельної ділянки Закон
Постанова Кабінету Міністрів України "Про затвердження Правил охорони електричних мереж" № 1455
27.12.2022



Дата державної
реєстрації обмеження
Строк дії обмеження безстроково

Відомості про обмеження у використанні земельної ділянки

Вид обмеження у використанні земельної ділянки Охоронна зона навколо (уздовж) об'єкта енергетичної системи

Площа земельної ділянки (її частини), на яку поширюється дія обмеження 0.0043 гектарів

Підстава для виникнення обмеження у використанні земельної ділянки Закон Постанова Кабінету Міністрів України "Про затвердження Правил охорони електричних мереж" № 1455 27.12.2022

Дата державної
реєстрації обмеження
Строк дії обмеження безстроково

Відомості про обмеження у використанні земельної ділянки

Вид обмеження у використанні земельної ділянки Охоронна зона навколо (уздовж) об'єкта енергетичної системи

Площа земельної ділянки (її частини), на яку поширюється дія обмеження 0.0007 гектарів

Підстава для виникнення обмеження у використанні земельної ділянки Закон Постанова Кабінету Міністрів України "Про затвердження Правил охорони електричних мереж" № 1455 27.12.2022

Дата державної
реєстрації обмеження
Строк дії обмеження безстроково

Відомості про обмеження у використанні земельної ділянки

Вид обмеження у використанні земельної ділянки Охоронна зона навколо (уздовж) об'єкта енергетичної системи

Площа земельної ділянки (її частини), на яку поширюється дія обмеження 0.0033 гектарів



Підстава для виникнення обмеження у використанні земельної ділянки Закон Постанова Кабінету Міністрів України "Про затвердження Правил охорони електричних мереж" № 1455 27.12.2022

Дата державної реєстрації обмеження

Строк дії обмеження безстроково

Відомості про обмеження у використанні земельної ділянки

Вид обмеження у використанні земельної ділянки Охоронна зона навколо інженерних комунікацій

Площа земельної ділянки (її частини), на яку поширюється дія обмеження 0.0294 гектарів

Підстава для виникнення обмеження у використанні земельної ділянки Закон ДБН В.2.5-75:2013 «Каналізація. Зовнішні мережі та споруди», затверджені наказом Міністерства регіонального розвитку, будівництва та житлово-комунального господарства України № 134 (зі змінами та доповненнями) 28.08.2013

Дата державної реєстрації обмеження

Строк дії обмеження безстроково

Відомості про обмеження у використанні земельної ділянки

Вид обмеження у використанні земельної ділянки Охоронна зона навколо інженерних комунікацій

Площа земельної ділянки (її частини), на яку поширюється дія обмеження 0.0003 гектарів

Підстава для виникнення обмеження у використанні земельної ділянки Закон ДБН В.2.5-75:2013 «Каналізація. Зовнішні мережі та споруди», затверджені наказом Міністерства регіонального розвитку, будівництва та житлово-комунального господарства України № 134 (зі змінами та доповненнями) 28.08.2013

Дата державної реєстрації обмеження

Строк дії обмеження безстроково

Відомості про обмеження у використанні земельної ділянки

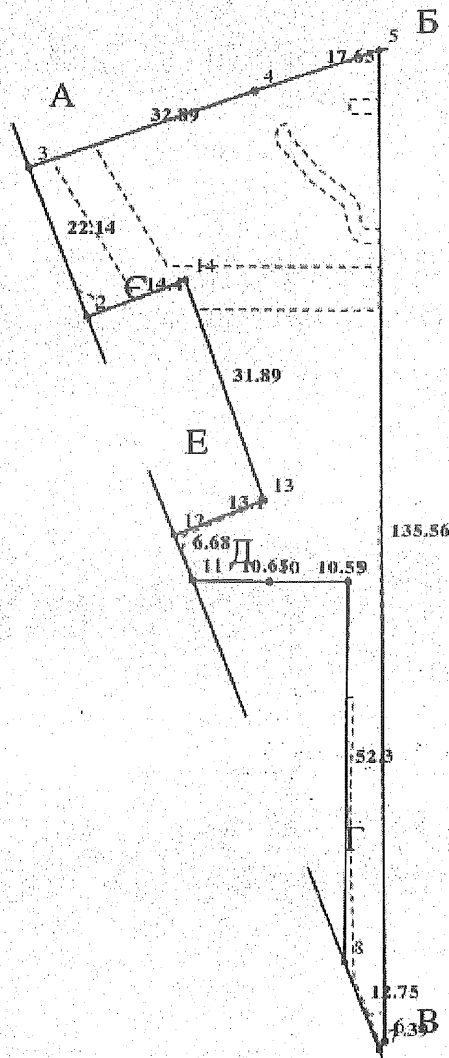


Вид обмеження у використанні земельної ділянки	Поверхня обмеження забудови
Площа земельної ділянки (її частини), на яку поширюється дія обмеження	0.2338 гектарів
Підстава для виникнення обмеження у використанні земельної ділянки	Закон Повітряний кодекс України № 3393-VI 19.05.2011
Дата державної реєстрації обмеження	
Строк дії обмеження	безстроково



Кадастровий план земельної ділянки

Кадастровий номер земельної ділянки 8000000000:63:245:0070



Масштаб 1: 1000




Опис меж:

Умовні позначення:

Від А до Б Землі, не надані у власність або користування в межах населених пунктів (кадастровий номер 8000000000:63:245:0067);
Від Б до В Землі, не надані у власність або користування в межах населених пунктів (кадастровий номер 8000000000:63:245:0037);
Від В до Г Землі, не надані у власність або користування в межах населених пунктів (кадастровий номер 8000000000:63:245:0050);
Від Г до Д Територіальна громада міста Києва в особі Київської міської ради (кадастровий номер 8000000000:63:245:0020);
Від Д до Е Землі, не надані у власність або користування в межах населених пунктів (кадастровий номер 8000000000:63:245:0050);
Від Е до Є Територіальна громада міста Києва в особі Київської міської ради;
Від Є до А Землі, не надані у власність або користування в межах населених пунктів (кадастровий номер 8000000000:63:245:0050);

Експлікація земельних угідь:

Всього земель, га	У тому числі за земельними угіддями, га:	
	Землі під будівлями та спорудами транспорту	
1	2	
Площа земельної ділянки, га 0.2338	0.2338	



ВИТЯГ

з Державного земельного кадастру про земельну ділянку

Номер витягу НВ-0002191142023
Дата формування 17.10.2023
Надано на заяву (запит) Київська міська рада
17.10.2023, ЗВ-8000082702023

Дані, за якими здійснювався пошук інформації у Державному земельному кадастрі

Кадастровий номер земельної ділянки 8000000000:63:245:0071


Загальні відомості про земельну ділянку

Кадастровий номер 8000000000:63:245:0071
Місце розташування місто Київ, Дарницький район, проспект Петра Григоренка, 3-г
(адміністративно-територіальна одиниця)
Цільове призначення:
Категорія земель Землі промисловості, транспорту, електронних комунікацій, енергетики, оборони та іншого призначення
Вид цільового призначення земельної ділянки: 12.08 Для розміщення та експлуатації будівель і споруд додаткових транспортних послуг та допоміжних операцій
Форма власності Комунальна власність
Площа земельної ділянки, гектарів 0.0440
Нормативна грошова оцінка, гривень 414066.47
Дата проведення нормативної грошової оцінки 26.09.2023

Відомості про державну реєстрацію земельної ділянки

Інформація про документацію із землеустрою, на підставі якої здійснена державна реєстрація земельної ділянки Технічна документація із землеустрою щодо поділу та об'єднання земельних ділянок, 03.08.2023; Фізична особа-підприємець Манькута Ольга Петрівна, Манькута Ольга Петрівна
Орган, який зареєстрував земельну ділянку Відділ № 3 Управління надання адміністративних послуг Головного управління Держгеокадастру у Харківській області
Дата державної реєстрації земельної ділянки 11.09.2023

Створено за допомогою програмного забезпечення Державного земельного кадастру



Відомості про обмеження у використанні земельної ділянки

Вид обмеження у використанні земельної ділянки Охоронна зона навколо (уздовж) об'єкта енергетичної системи

Площа земельної ділянки (її частини), на яку поширюється дія обмеження 0.0048 гектарів

Підстава для виникнення обмеження у використанні земельної ділянки Закон
Постанова Кабінету Міністрів України "Про затвердження Правил охорони електричних мереж" № 1455
27.12.2022

Дата державної реєстрації обмеження

Строк дії обмеження безстроково

Відомості про обмеження у використанні земельної ділянки

Вид обмеження у використанні земельної ділянки Охоронна зона навколо інженерних комунікацій

Площа земельної ділянки (її частини), на яку поширюється дія обмеження 0.0021 гектарів

Підстава для виникнення обмеження у використанні земельної ділянки Закон
ДБН В.2.5-75:2013 «Каналізація. Зовнішні мережі та споруди», затверджені наказом Міністерства регіонального розвитку, будівництва та житлово-комунального господарства України № 134 (зі змінами та доповненнями)
28.08.2013

Дата державної реєстрації обмеження


Строк дії обмеження безстроково

Відомості про обмеження у використанні земельної ділянки


Вид обмеження у використанні земельної ділянки Поверхня обмеження забудови

Площа земельної ділянки (її частини), на яку поширюється дія обмеження 0.0440 гектарів

Підстава для виникнення обмеження Закон
Повітряний кодекс України № 3393-VI

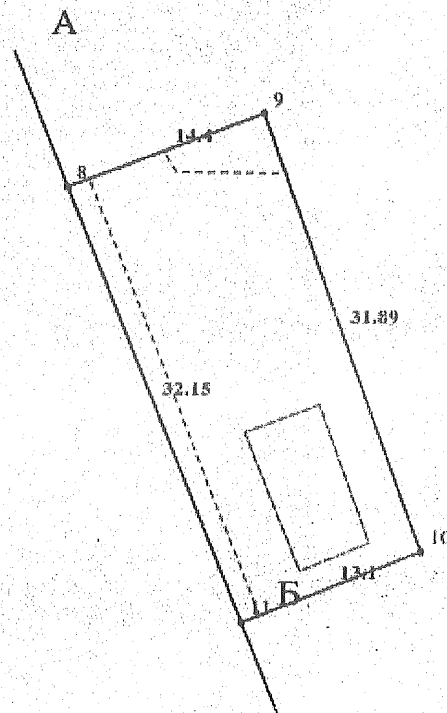


у використанні 19.05.2011
земельної ділянки
Дата державної
реєстрації обмеження
Строк дії обмеження безстроково




Кадастровий план земельної ділянки

Кадастровий номер земельної ділянки 8000000000:63:245:0071



Масштаб 1: 500



Опис меж:

Умовні позначення:

Від А до Б Територіальна громада міста Києва
в особі Київської міської ради;
Від Б до А Землі, не надані у власність або
користування в межах населених пунктів
(кадастровий номер 8000000000:63:245:0050);

Експлікація земельних угідь:

Всього земель, га	У тому числі за земельними угіддями, га:	
	Землі під будівлями та спорудами транспорту	Землі під будівлями та спорудами транспорту
1	2	3
Площа земельної ділянки, га 0.0440	0.0054	0.0386





**Заступник міського голови –
секретар Київської міської ради**

Терентьеву М. О.
Окопному О. Ю.
Положишник В. О.

Прошу розглянути проєкт рішення від 15.01.2024
№ 08/231 - 44/ПР в установленому порядку.

Омельченко А. В.

Для контролю за проходженням та тиражування.

Юнаковій С. М.
Кандибору Р. В. – до відома

Володимир БОНДАРЕНКО

“15” січня 2024 року
№ 08/231 - 44/ПР

08/231-44/ПР
15.01.2024



УКРАЇНА

ВИКОНАВЧИЙ ОРГАН КИЇВСЬКОЇ МІСЬКОЇ РАДИ
(КИЇВСЬКА МІСЬКА ДЕРЖАВНА АДМІНІСТРАЦІЯ)

ДЕПАРТАМЕНТ ЗЕМЕЛЬНИХ РЕСУРСІВ

вул. Хрещатик, 32-а, м. Київ, 01001 тел. (044) 202 78 15

Контактний центр міста Києва (044) 15 51 E-mail: kyivland@kyivcity.gov.ua Код ЄДРПОУ 26199097

15.01.24 № 05715-СЛ-59164

Заступнику міського голови-
секретарю Київської міської ради
Володимиру БОНДАРЕНКУ

Шановний Володимире Володимировичу!

Департамент земельних ресурсів виконавчого органу Київської міської ради (Київської міської державної адміністрації) відповідно до пункту 3 статті 26 Регламенту Київської міської ради, затвердженого рішенням Київської міської ради від 04.11.2021 № 3135/3176, направляє проект рішення Київської міської ради «Про затвердження технічної документації із землеустрою щодо поділу земельної ділянки (кадастровий номер 8000000000:63:245:0155) комунальної власності територіальної громади міста Києва для розміщення та експлуатації будівель і споруд додаткових транспортних послуг та допоміжних операцій на просп. Петра Григоренка, 3-г у Дарницькому районі міста Києва» (справа № 263746491) для подальшого опрацювання.

Додатки:

- проект рішення Київської міської ради до справи № 263746491 на 2 арк. в 1 примірнику;
- пояснювальна записка до справи № 263746491 на 3 арк. в 1 примірнику;
- витяг з бази даних міського земельного кадастру на 1 арк. в 1 примірнику;
- матеріали супутникової фотозйомки на 2 арк. в 1 примірнику;
- витяги з Державного земельного кадастру про земельну ділянку від 17.10.2023 № НВ-0002191112023, № НВ-0002191142023 на 7 арк. в 1 примірнику;
- інформаційна дов ідка з Державного реєстру речових прав на нерухоме майно від 17.10.2023 № 350737591 на 2 арк. в 1 примірнику;
- технічна документація із землеустрою поділу земельної ділянки 1 книга в 1 примірнику;
- заява від 12.09.2023 на 2 арк. в 1 примірнику.

З повагою

Директор

Валентина ПЕЛИХ

Текст проєкту рішення у паперовому вигляді відповідає проєкту в електронному вигляді на USB носії.

Начальник другого відділу управління землеустрою та ринку земель Департаменту земельних ресурсів
Станіслав Коростій

