



08/231-4468/MP  
14.12.2021

# КИЇВСЬКА МІСЬКА РАДА

II СЕСІЯ IX СКЛИКАННЯ

## РІШЕННЯ

№ \_\_\_\_\_

**Про затвердження технічних документаций із землеустрою щодо інвентаризації земель**



355358590

Відповідно до статей 9, 20, 79<sup>1</sup>, 83, 122, 186 Земельного кодексу України, статей 35, 57 Закону України «Про землеустрій», Закону України «Про Державний земельний кадастр», Закону України «Про внесення змін до деяких законодавчих актів України щодо розмежування земель державної та комунальної власності», пункту 34 частини першої статті 26 Закону України «Про місцеве самоврядування в Україні», Порядку проведення інвентаризації земель, затвердженого постановою Кабінету Міністрів України від 05 червня 2019 року № 476, Порядку ведення Державного земельного кадастру, затвердженого постановою Кабінету Міністрів України від 17 жовтня 2012 року № 1051, рішення Київської міської ради від 10 вересня 2015 року № 958/1822 «Про інвентаризацію земель міста Києва», рішення Київської міської ради від 04 грудня 2018 року № 229/6280 «Про затвердження Міської цільової програми використання та охорони земель міста Києва на 2019-2021 роки» враховуючи, що земельні ділянки зареєстровані в Державному земельному кадастрі, розглянувши технічні документації із землеустрою щодо інвентаризації земель, Київська міська рада

### **ВИРІШИЛА:**

1. Затвердити технічні документації із землеустрою щодо інвентаризації земель, визначивши категорію земель, цільове призначення, вид використання земельних ділянок згідно з додатком до цього рішення (справа № 355358590).
2. Департаменту земельних ресурсів виконавчого органу Київської міської ради (Київської міської державної адміністрації) вжити заходів щодо державної реєстрації права комунальної власності територіальної громади м. Києва на земельні ділянки згідно з додатком до рішення у порядку, встановленому

Законом України «Про державну реєстрацію речових прав на нерухоме майно та їх обтяжень».

3. Контроль за виконанням цього рішення покласти на постійну комісію Київської міської ради з питань архітектури, містобудування та земельних відносин.

Київський міський голова

Віталій КЛИЧКО


## ПОДАННЯ:

Заступник голови  
Київської міської державної адміністрації  
з питань здійснення самоврядних повноважень



Петро ОЛЕНИЧ

Директор  
Департаменту земельних ресурсів  
виконавчого органу Київської міської ради  
(Київської міської державної адміністрації)



Валентина ПЕЛИХ

Заступник директора Департаменту –  
начальник юридичного управління  
Департаменту земельних ресурсів  
виконавчого органу Київської міської ради  
(Київської міської державної адміністрації)



Марія ДЕГТЯРЕНКО

## ПОГОДЖЕНО:

Постійна комісія Київської міської ради  
з питань архітектури, містобудування  
та земельних відносин

Голова

Михайло ТЕРЕНТЬЄВ

Секретар

Юрій ФЕДОРЕНКО

В.о. начальника управління  
правового забезпечення діяльності  
Київської міської ради

Валентина ПОЛОЖИШНИК

Додаток  
до рішення Київської міської ради  
від \_\_\_\_\_ № \_\_\_\_\_

Порядковий номер	Рестраційний номер справи	Назва технічної документації із землеустрою	Кадастровий номер земельної ділянки	Площа земельної ділянки, га	Адреса	Категорія земель	Код виду цільового призначення, назва	Вид використання
1	252357020	Технічна документація із землеустрою щодо інвентаризації земель на території кадастрового кварталу 72:105 обмеженого бульваром Чоколівським, вулицями Левка Мацієвича, Янки Купали та Антонова Авіаконструктора у Солом'янському районі м. Києва	8000000000:72:105:0001	0,0084	вулиця Авіаконструктора Антонова, 17, Солом'янський р-н, м. Київ	Землі промисловості, транспорту, зв'язку, енергетики, оборони та іншого призначення	14.02 Дія розміщення, будівництва, експлуатації та обслуговування будівель і споруд об'єктів передачі електричної та теплової енергії	для експлуатації та обслуговування будівель і споруд об'єктів передачі електричної та теплової енергії
			8000000000:72:105:0002	0,3474	бульвар Чоколівський, 22, Солом'янський р-н, м. Київ	Землі житлової та громадської забудови	02.10 Дія будівництва і обслуговування багатоквартирного житлового будинку з об'єктами торгово-розважальної та ринкової інфраструктури	для експлуатації та обслуговування багатоквартирного житлового будинку з об'єктами торгово-розважальної та ринкової інфраструктури
			8000000000:72:105:0004	0,0133	бульвар Чоколівський, 20, Солом'янський район, м. Київ	Землі промисловості, транспорту, зв'язку, енергетики, оборони та іншого призначення	14.02 Дія розміщення, будівництва, експлуатації та обслуговування будівель і споруд об'єктів передачі електричної та теплової енергії	для експлуатації та обслуговування будівель і споруд об'єктів передачі електричної та теплової енергії
			8000000000:72:105:0005	0,2552	вулиця Антонова Авіаконструктора, Солом'янський р-н, м. Київ	Землі промисловості, транспорту, зв'язку, енергетики, оборони та іншого призначення	12.04 Дія розміщення та експлуатації будівель і споруд автомобільного транспорту та дорожнього господарства	для експлуатації та обслуговування будівель і споруд автомобільного транспорту та дорожнього господарства
			8000000000:72:105:0006	0,7288	бульвар Чоколівський, вул. Янки Купали, вул. Левка Мацієвича, вул. Антонова Авіаконструктора, Солом'янський р-н, м. Київ	Землі промисловості, транспорту, зв'язку, енергетики, оборони та іншого призначення	12.04 Дія розміщення та експлуатації будівель і споруд автомобільного транспорту та дорожнього господарства	для експлуатації та обслуговування будівель і споруд автомобільного транспорту та дорожнього господарства

8000000000:72:105:0008	0,0464	проїзд до бульвару Чоколівський, 18, Солом'янський р-н, м. Київ	Землі житлової та громадської забудови	18.00 Землі загального користування (землі будь-якої категорії, які використовуються як майдани, вулиці, проїзди, шляхи, громадські пасовища, сіножаті, набережні, пляжі, парки, зелені зони, сквери, бульвари, водні об'єкти загального користування, а також інші землі, якщо рішенням відповідного органу державної влади чи місцевого самоврядування їх віднесено до земель загального користування)	Землі загального користування (землі будь-якої категорії, які використовуються як майдани, вулиці, проїзди, шляхи, громадські пасовища, сіножаті, набережні, пляжі, парки, зелені зони, сквери, бульвари, водні об'єкти загального користування, а також інші землі, якщо рішенням відповідного органу державної влади чи місцевого самоврядування їх віднесено до земель загального користування)
8000000000:72:105:0009	0,0235	бульвар Чоколівський, 18, Солом'янський р-н, м. Київ	Землі промисловості, транспорту, зв'язку, енергетики, оборони та іншого призначення	14.02 Для розміщення, будівництва, експлуатації та обслуговування будівель і споруд об'єктів передачі електричної та теплової енергії	для експлуатації та обслуговування будівель і споруд об'єктів передачі електричної та теплової енергії
8000000000:72:105:0010	0,0144	площа Космонавтів, Солом'янський р-н, м. Київ	Землі житлової та громадської забудови	18.00 Землі загального користування (землі будь-якої категорії, які використовуються як майдани, вулиці, проїзди, шляхи, громадські пасовища, сіножаті, набережні, пляжі, парки, зелені зони, сквери, бульвари, водні об'єкти загального користування, а також інші землі, якщо рішенням відповідного органу державної влади чи місцевого самоврядування їх віднесено до земель загального користування)	Землі загального користування (землі будь-якої категорії, які використовуються як майдани, вулиці, проїзди, шляхи, громадські пасовища, сіножаті, набережні, пляжі, парки, зелені зони, сквери, бульвари, водні об'єкти загального користування, а також інші землі, якщо рішенням відповідного органу державної влади чи місцевого самоврядування їх віднесено до земель загального користування)
8000000000:72:105:0011	0,4475	вулиця Авіаконструктора Антонова, 17, Солом'янський р-н, м. Київ	Землі житлової та громадської забудови	02.03 Для будівництва і обслуговування багатоквартирного житлового будинку	для експлуатації та обслуговування багатоквартирного житлового будинку

8000000000:72:105:0012	0,0214	проезд до вул. Ангонова Авіаконструктора, 17, Солом'янський р-н, м. Київ	Землі житлової та громадської забудови	18.00 Землі загального користування (землі будь- якої категорії, які використовуються як майдани, вулиці, проїзди, шляхи, громадські пасовища, сіножаті, набережні, пляжі, парки, зелені зони, сквери, бульвари, водні об'єкти загального користування, а також інші землі, якщо рішенням відповідного органу державної влади чи місцевого самоврядування їх віднесено до земель загального користування)	Землі загального користування (землі будь-якої категорії, які використовуються як майдани, вулиці, проїзди, шляхи, громадські пасовища, сіножаті, набережні, пляжі, парки, зелені зони, сквери, бульвари, водні об'єкти загального користування, а також інші землі, якщо рішенням відповідного органу державної влади чи місцевого самоврядування їх віднесено до земель загального користування)
8000000000:72:105:0013	0,2139	бульвар Чоколівський, 16, Солом'янський р-н, м. Київ	Землі житлової та громадської забудови	02.03 Для будівництва і обслуговування багатоквартирного житлового будинку	для експлуатації та обслуговування багатоквартирного житлового будинку
8000000000:72:105:0014	0,0448	проезд до бульв. Чоколівський, 20, Солом'янський р-н, м. Київ	Землі житлової та громадської забудови	18.00 Землі загального користування (землі будь- якої категорії, які використовуються як майдани, вулиці, проїзди, шляхи, громадські пасовища, сіножаті, набережні, пляжі, парки, зелені зони, сквери, бульвари, водні об'єкти загального користування, а також інші землі, якщо рішенням відповідного органу державної влади чи місцевого самоврядування їх віднесено до земель загального користування)	Землі загального користування (землі будь-якої категорії, які використовуються як майдани, вулиці, проїзди, шляхи, громадські пасовища, сіножаті, набережні, пляжі, парки, зелені зони, сквери, бульвари, водні об'єкти загального користування, а також інші землі, якщо рішенням відповідного органу державної влади чи місцевого самоврядування їх віднесено до земель загального користування)
8000000000:72:105:0016	0,0374	бульвар Чоколівський, 22, Солом'янський р-н, м. Київ	Землі промисловості, транспорту, зв'язку, енергетики, оборони та іншого призначення	14.02 Для розміщення, будівництва, експлуатації та обслуговування будівель і споруд об'єктів передачі електричної та теплової енергії	для експлуатації та обслуговування будівель і споруд об'єктів передачі електричної та теплової енергії

2	657045266		Технічна документація із землеустрою щодо інвентаризації земель на території кадастрового кварталу 72.161 обмеженого вулицями Очаківська, Волинська, Донецька, Керченська у Солом'янському районі м. Києва	8000000000:72:161:0002	0,0171	вулиця Очаківська, 13, район Солом'янський, місто Київ	Землі промисловості, транспорту, зв'язку, енергетики, оборони та іншого призначення	14.02 Для розміщення, будівництва, експлуатації та обслуговування будівель і споруд об'єктів передачі електричної та теплової енергії	для експлуатації та обслуговування будівель і споруд об'єктів передачі електричної та теплової енергії
		8000000000:72:161:0005	вулиця Волинська, 17/28, район Солом'янський, місто Київ	0,2404	вулиця Очаківська, 13, район Солом'янський, місто Київ	Землі житлової та громадської забудови	02.10 Для будівництва і обслуговування багатоквартирного житлового будинку з розважальною та ринковою інфраструктури	02.10 Для будівництва і обслуговування багатоквартирного житлового будинку з розважальною та ринковою інфраструктури	для експлуатації та обслуговування багатоквартирного житлового будинку з розважальною та ринковою інфраструктури
		8000000000:72:161:0007	вулиця Очаківська, 13, вул. Волинська, 15, район Солом'янський, місто Київ	0,5167	вулиця Очаківська, 13, вул. Волинська, 15, район Солом'янський, місто Київ	Землі житлової та громадської забудови	02.10 Для будівництва і обслуговування багатоквартирного житлового будинку з розважальною та ринковою інфраструктури	для експлуатації і обслуговування багатоквартирного житлового будинку з розважальною та ринковою інфраструктури	Землі загального користування (землі будівельної категорії, які використовуються як майдани, вулиці, проїзди, шляхи, громадські пасовища, сіножаті, набережні, пляжі, парки, зелені зони, сквери, бульвари, водні об'єкти загального користування, а також інші рішенням відповідного органу державної влади чи місцевого самоврядування їх віднесено до земель загального користування)
		8000000000:72:161:0004	вулиця Донецька, 24, 26, 26А, вул. Керченська, 3, район Солом'янський, місто Київ	0,8418	вулиця Донецька, 24, 26, 26А, вул. Керченська, 3, район Солом'янський, місто Київ	Землі житлової та громадської забудови	02.03 Для будівництва і обслуговування багатоквартирного житлового будинку	для експлуатації і обслуговування багатоквартирного житлового будинку	Землі загального користування (землі будівельної категорії, які використовуються як майдани, вулиці, проїзди, шляхи, громадські пасовища, сіножаті, набережні, пляжі, парки, зелені зони, сквери, бульвари, водні об'єкти загального користування, а також інші рішенням відповідного органу державної влади чи місцевого самоврядування їх віднесено до земель загального користування)
		8000000000:72:161:0001	вулиця Керченська, 5, район Солом'янський, місто Київ	0,1007	вулиця Керченська, 5, район Солом'янський, місто Київ	Землі житлової та громадської забудови	02.03 Для будівництва і обслуговування багатоквартирного житлового будинку	для експлуатації і обслуговування багатоквартирного житлового будинку	Землі загального користування (землі будівельної категорії, які використовуються як майдани, вулиці, проїзди, шляхи, громадські пасовища, сіножаті, набережні, пляжі, парки, зелені зони, сквери, бульвари, водні об'єкти загального користування, а також інші рішенням відповідного органу державної влади чи місцевого самоврядування їх віднесено до земель загального користування)

8000000000:72:161:0008	0,1214	вулиця Керченська, район Солом'янський, місто Київ	Землі промисловості, транспорт, зв'язку, енергетики, оборони та іншого призначення	12.04 Для розміщення та експлуатації будівель і споруд автомобільного транспорт та дорожнього господарства	для експлуатації та обслуговування будівель і споруд автомобільного транспорт та дорожнього господарства
8000000000:72:161:0014	0,1705	вулиця Донецька, район Солом'янський, місто Київ	Землі промисловості, транспорт, зв'язку, енергетики, оборони та іншого призначення	12.04 Для розміщення та експлуатації будівель і споруд автомобільного транспорт та дорожнього господарства	для експлуатації та обслуговування будівель і споруд автомобільного транспорт та дорожнього господарства
8000000000:72:161:0006	0,1068	вулиця Волинська, район Солом'янський, місто Київ	Землі промисловості, транспорт, зв'язку, енергетики, оборони та іншого призначення	12.04 Для розміщення та експлуатації будівель і споруд автомобільного транспорт та дорожнього господарства	для експлуатації та обслуговування будівель і споруд автомобільного транспорт та дорожнього господарства
8000000000:72:161:0010	0,1017	вулиця Очаківська, район Солом'янський, місто Київ	Землі промисловості, транспорт, зв'язку, енергетики, оборони та іншого призначення	12.04 Для розміщення та експлуатації будівель і споруд автомобільного транспорт та дорожнього господарства	для експлуатації та обслуговування будівель і споруд автомобільного транспорт та дорожнього господарства
8000000000:72:161:0015	0,1132	вулиця Очаківська, район Солом'янський, місто Київ	Землі промисловості, транспорт, зв'язку, енергетики, оборони та іншого призначення	12.04 Для розміщення та експлуатації будівель і споруд автомобільного транспорт та дорожнього господарства	для експлуатації та обслуговування будівель і споруд автомобільного транспорт та дорожнього господарства
8000000000:72:161:0012	0,2323	вулиця Очаківська, 9, вул. Керченська, 7/7, район Солом'янський, місто Київ	Землі житлової та громадської забудови	02.10 Для будівництва і обслуговування багатоквартирного житлового будинку з об'єктами торгово- розважальної та ринкової інфраструктури	для експлуатації і обслуговування багатоквартирного житлового будинку з об'єктами торгово- розважальної та ринкової інфраструктури
8000000000:72:161:0011	0,0207	вулиця Керченська, район Солом'янський, місто Київ	Землі житлової та громадської забудови	18.00 Землі загального користування (землі будь- якої категорії, які використовуються як майдани, вулиці, проїзди, шляхи, громадські пасовища, сіножаті, набережні, пляжі, парки, зелені зони, сквери, бульварні, водні об'єкти загального користування, а також інші землі, якщо рішенням відповідного органу державної влади чи місцевого самоврядування їх віднесено до земель загального користування)	Землі загального користування (землі будь-якої категорії, які використовуються як майдани, вулиці, проїзди, шляхи, громадські пасовища, сіножаті, набережні, пляжі, парки, зелені зони, сквери, бульварні, водні об'єкти загального користування, а також інші землі, якщо рішенням відповідного органу державної влади чи місцевого самоврядування їх віднесено до земель загального користування)



8000000000:72:161:0009	0,1029	вулиця Керченська, 1/20, район Солом'янський, місто Київ	Землі житлової та громадської забудови	02.10 Для будівництва і обслуговування багатоквартирного житлового будинку з об'єктами торгово- розважальної та ринкової інфраструктури	для експлуатації і обслуговування багатоквартирного житлового будинку з об'єктами торгово- розважальної та ринкової інфраструктури
8000000000:72:161:0013	0,1027	вулиця Донецька, 22, Солом'янський район, місто Київ	Землі житлової та громадської забудови	02.10 Для будівництва і обслуговування багатоквартирного житлового будинку з об'єктами торгово- розважальної та ринкової інфраструктури	для експлуатації і обслуговування багатоквартирного житлового будинку з об'єктами торгово- розважальної та ринкової інфраструктури
8000000000:72:161:0896	0,1143	вулиця Очаківська, 11, район Солом'янський, місто Київ	Землі житлової та громадської забудови	02.03 Для будівництва і обслуговування багатоквартирного житлового будинку	для експлуатації і обслуговування багатоквартирного житлового будинку
8000000000:69:029:0006	5,2510	бульвар Вацлава Гавела, 10 Солом'янський район, місто Київ	Землі промисловості, транспорт, зв'язку, енергетики, оборони та іншого призначення	11.02 Для розміщення та експлуатації основних, підсобних і допоміжних будівель та споруд підприємств переробної, машинобудівної та іншої промисловості	для експлуатації та обслуговування основних, підсобних і допоміжних будівель та споруд підприємств переробної, машинобудівної та іншої промисловості
8000000000:69:029:0001	0,2593	бульвар Вацлава Гавела, 14 Солом'янський район, місто Київ	Землі промисловості, транспорт, зв'язку, енергетики, оборони та іншого призначення	11.03 Для розміщення та експлуатації основних, підсобних і допоміжних будівель та споруд будівельних організацій та підприємств	для експлуатації та обслуговування основних, підсобних і допоміжних будівель та споруд будівельних організацій та підприємств
8000000000:69:029:0007	0,1838	бульвар Вацлава Гавела, Солом'янський район, місто Київ	Землі промисловості, транспорт, зв'язку, енергетики, оборони та іншого призначення	12.04 Для розміщення та експлуатації будівель і споруд автомобільного транспорт, зв'язку, енергетики, оборони та іншого призначення	для експлуатації та обслуговування будівель і споруд автомобільного транспорт, зв'язку, енергетики, оборони та іншого призначення
8000000000:69:029:0008	0,5174	вулиця Авторемонтна, Солом'янський район, місто Київ	Землі промисловості, транспорт, зв'язку, енергетики, оборони та іншого призначення	12.04 Для розміщення та експлуатації будівель і споруд автомобільного транспорт, зв'язку, енергетики, оборони та іншого призначення	для експлуатації та обслуговування будівель і споруд автомобільного транспорт, зв'язку, енергетики, оборони та іншого призначення
8000000000:69:029:0005	0,5289	вулиця Авторемонтна, Солом'янський район, місто Київ	Землі промисловості, транспорт, зв'язку, енергетики, оборони та іншого призначення	12.04 Для розміщення та експлуатації будівель і споруд автомобільного транспорт, зв'язку, енергетики, оборони та іншого призначення	для експлуатації та обслуговування будівель і споруд автомобільного транспорт, зв'язку, енергетики, оборони та іншого призначення
8000000000:69:029:0011	0,8368	вулиця Козелецька, Солом'янський район, місто Київ	Землі промисловості, транспорт, зв'язку, енергетики, оборони та іншого призначення	12.04 Для розміщення та експлуатації будівель і споруд автомобільного транспорт, зв'язку, енергетики, оборони та іншого призначення	для експлуатації та обслуговування будівель і споруд автомобільного транспорт, зв'язку, енергетики, оборони та іншого призначення

3 676355245 Технічна документація із  
землеустрою щодо  
інвентаризації земель на  
території кадастрового  
кварталу 69:029 обмеженого  
вулицями Авторемонтна,  
Світлогірська, Козелецька,  
Радищева та бульваром  
Вацлава Гавела у  
Солом'янському районі  
м. Києва

8000000000:69:029:0004	0,4354	вулиця Козелецька, Солом'янський район, місто Київ	Землі промисловості, транспортну, зв'язку, енергетики, оборони та іншого призначення	12.04 Для розміщення та експлуатації будівель і споруд автомобільного транспортного та дорожнього господарства	для експлуатації та обслуговування будівель і споруд автомобільного транспортного та дорожнього господарства
8000000000:69:029:0010	0,3994	вулиця Козелецька, Світлогірська, Солом'янський район, місто Київ	Землі промисловості, транспортну, зв'язку, енергетики, оборони та іншого призначення	12.04 Для розміщення та експлуатації будівель і споруд автомобільного транспортного та дорожнього господарства	для експлуатації та обслуговування будівель і споруд автомобільного транспортного та дорожнього господарства
8000000000:69:029:0009	0,0260	вулиця Світлогірська, Солом'янський район, місто Київ	Землі промисловості, транспортну, зв'язку, енергетики, оборони та іншого призначення	18.00 Землі загального користування (землі будь- якої категорії, які використовуються як майдани, вулиці, проїзди, шляхи, громадські пасовища, сіножаті, набережні, пляжі, парки, зелені зони, сквери, бульвари, водні об'єкти загального користування, а також інші землі, якщо рішенням відповідного органу державної влади чи місцевого самоврядування їх віднесено до земель загального користування)	Землі загального користування (землі будь-якої категорії, які використовуються як майдани, вулиці, проїзди, шляхи, громадські пасовища, сіножаті, набережні, пляжі, парки, зелені зони, сквери, бульвари, водні об'єкти загального користування, а також інші землі, якщо рішенням відповідного органу державної влади чи місцевого самоврядування їх віднесено до земель загального користування)
8000000000:69:029:0012	0,1552	вулиця Радичева, Солом'янський район, місто Київ	Землі промисловості, транспортну, зв'язку, енергетики, оборони та іншого призначення	12.04 Для розміщення та експлуатації будівель і споруд автомобільного транспортного та дорожнього господарства	для експлуатації та обслуговування будівель і споруд автомобільного транспортного та дорожнього господарства
8000000000:69:029:0003	0,0228	бульвар Вашлава Гавела, Солом'янський район, місто Київ	Землі промисловості, транспортну, зв'язку, енергетики, оборони та іншого призначення	12.04 Для розміщення та експлуатації будівель і споруд автомобільного транспортного та дорожнього господарства	для експлуатації та обслуговування будівель і споруд автомобільного транспортного та дорожнього господарства
Всього:		15,8811			

Київський міський голова

Віталій КЛИЧКО

# ПОЯСНЮВАЛЬНА ЗАПИСКА

№ ПЗН-34763 від 10.12.2021

до проекту рішення Київської міської ради:

**Про затвердження технічних документів із землеустрою  
щодо інвентаризації земель**

До кадастрової справи  
№ 355358590



## 1. Юридична особа:

Назва	<b>КИЇВСЬКА МІСЬКА РАДА</b>
Перелік засновників (учасників) юридичної особи*	<b>КИЇВСЬКА МІСЬКА РАДА</b> <b>Адреса засновника: м. Київ, Шевченківський район, ВУЛИЦЯ ХРЕЩАТИК, будинок 36</b>
Кінцевий бенефіціарний власник (контролер)*	<b>Відсутній</b>
Реєстраційний номер:	<b>від 08.12.2021 № 355358590</b>

\*за даними Єдиного державного реєстру юридичних осіб, фізичних осіб- підприємців та громадських формувань.

## 2. Відомості про земельні ділянки:

№ п/п	Кадастровий номер земельної ділянки	Площа земельної ділянки, га	Адреса	Категорія земель	Код виду цільового призначення, назва	Вид використання	Нормативна грошова оцінка, грн
1	8000000000:72:105:0001	0,0084	вулиця Авіаконструктора Антонова, 17, Солом'янський р-н, м. Київ	Землі промисловості, транспорту, зв'язку, енергетики, оборони та іншого призначення	14.02 Для розміщення, будівництва, експлуатації та обслуговування будівель і споруд об'єктів передачі електричної та теплової енергії	для експлуатації та обслуговування будівель і споруд об'єктів передачі електричної та теплової енергії	137382,28 +
	8000000000:72:105:0002	0,3474	бульвар Чоколівський, 22, Солом'янський р-н, м. Київ	Землі житлової та громадської забудови	02.10 Для будівництва і обслуговування багатоквартирного житлового будинку з об'єктами торгово-розважальної та ринкової інфраструктури	для експлуатації та обслуговування багатоквартирного житлового будинку з об'єктами торгово-розважальної та ринкової інфраструктури	13111704,81 +

8000000000:72:105:0004	0,0133	бульвар Чоколівський, 20, Солом'янський район, м. Київ	Землі промисловості, транспорту, зв'язку, енергетики, оборони та іншого призначення	14.02 Для розміщення, будівництва, експлуатації та обслуговування будівель і споруд об'єктів передачі електричної та теплової енергії	для експлуатації та обслуговування будівель і споруд об'єктів передачі електричної та теплової енергії	217521,95 +
8000000000:72:105:0005	0,2552	вулиця Антонова Авіаконструкт ора, Солом'янський р-н, м. Київ	Землі промисловості, транспорту, зв'язку, енергетики, оборони та іншого призначення	12.04 Для розміщення та експлуатації будівель і споруд автомобільного транспорту та дорожнього господарства	для експлуатації та обслуговування будівель і споруд автомобільного транспорту та дорожнього господарства	6613862,32 +
8000000000:72:105:0006	0,7288	бульвар Чоколівський, вул. Янки Купали, вул. Левка Мацієвича, вул. Антонова Авіаконструкт ора, Солом'янський р-н, м. Київ	Землі промисловості, транспорту, зв'язку, енергетики, оборони та іншого призначення	12.04 Для розміщення та експлуатації будівель і споруд автомобільного транспорту та дорожнього господарства	для експлуатації та обслуговування будівель і споруд автомобільного транспорту та дорожнього господарства	18337767,15 +
8000000000:72:105:0008	0,0464	проїзд до бульвару Чоколівський, 18, Солом'янський р-н, м. Київ	Землі житлової та громадської забудови	18.00 Землі загального користування (землі будь-якої категорії, які використовуються як майдани, вулиці, проїзди, шляхи, громадські пасовища, сіножаті, набережні, пляжі, парки, зелені зони, сквери, бульвари, водні об'єкти загального користування, а також інші землі, якщо рішенням відповідного органу державної влади чи місцевого самоврядування їх віднесено до земель загального користування)	Землі загального користування (землі будь-якої категорії, які використовуються як майдани, вулиці, проїзди, шляхи, громадські пасовища, сіножаті, набережні, пляжі, парки, зелені зони, сквери, бульвари, водні об'єкти загального користування, а також інші землі, якщо рішенням відповідного органу державної влади чи місцевого самоврядування їх віднесено до земель загального користування)	605986,95 +

8000000000:72:105:0009	0,0235	бульвар Чоколівський, 18, Солом'янський р-н, м. Київ	Землі промисловості, транспорту, зв'язку, енергетики, оборони та іншого призначення	14.02 Для розміщення, будівництва, експлуатації та обслуговування будівель і споруд об'єктів передачі електричної та теплової енергії	для експлуатації та обслуговування будівель і споруд об'єктів передачі електричної та теплової енергії	398984,94 +
8000000000:72:105:0010	0,0144	площа Космонавтів, Солом'янський р-н, м. Київ	Землі житлової та громадської забудови	18.00 Землі загального користування (землі будь-якої категорії, які використовуються як майдани, вулиці, проїзди, шляхи, громадські пасовища, сіножаті, набережні, пляжі, парки, зелені зони, сквери, бульвари, водні об'єкти загального користування, а також інші землі, якщо рішенням відповідного органу державної влади чи місцевого самоврядування їх віднесено до земель загального користування)	Землі загального користування (землі будь-якої категорії, які використовуються як майдани, вулиці, проїзди, шляхи, громадські пасовища, сіножаті, набережні, пляжі, парки, зелені зони, сквери, бульвари, водні об'єкти загального користування, а також інші землі, якщо рішенням відповідного органу державної влади чи місцевого самоврядування їх віднесено до земель загального користування)	181163,45 +
8000000000:72:105:0011	0,4475	вулиця Авіаконструкт ора Антонова, 17, Солом'янський р-н, м. Київ	Землі житлової та громадської забудови	02.03 Для будівництва і обслуговування багатоквартирного житлового будинку	для експлуатації та обслуговування багатоквартирного житлового будинку	10723630,23 +
8000000000:72:105:0012	0,0214	проїзд до вул. Антонова Авіаконструкт ора, 17, Солом'янський р-н, м. Київ	Землі житлової та громадської забудови	18.00 Землі загального користування (землі будь-якої категорії, які використовуються як майдани, вулиці, проїзди, шляхи, громадські пасовища, сіножаті, набережні, пляжі, парки, зелені зони, сквери, бульвари, водні об'єкти загального користування, а також інші землі, якщо рішенням відповідного органу державної влади чи місцевого самоврядування їх віднесено до земель загального користування)	Землі загального користування (землі будь-якої категорії, які використовуються як майдани, вулиці, проїзди, шляхи, громадські пасовища, сіножаті, набережні, пляжі, парки, зелені зони, сквери, бульвари, водні об'єкти загального користування, а також інші землі, якщо рішенням відповідного органу державної влади чи місцевого самоврядування їх віднесено до земель загального користування)	269229,02 +

8000000000:72:105:0013	0,2139	бульвар Чоколівський, 16, Солом'янський р-н, м. Київ	Землі житлової та громадської забудови	02.03 Для будівництва і обслуговування багатоквартирного житлового будинку	для експлуатації та обслуговування багатоквартирного житлового будинку	5125775,43 +
8000000000:72:105:0014	0,0448	проїзд до бульв. Чоколівський, 20, Солом'янський р-н, м. Київ	Землі житлової та громадської забудови	18.00 Землі загального користування (землі будь-якої категорії, які використовуються як майдани, вулиці, проїзди, шляхи, громадські пасовища, сіножаті, набережні, пляжі, парки, зелені зони, сквери, бульвари, водні об'єкти загального користування, а також інші землі, якщо рішенням відповідного органу державної влади чи місцевого самоврядування їх віднесено до земель загального користування)	Землі загального користування (землі будь-якої категорії, які використовуються як майдани, вулиці, проїзди, шляхи, громадські пасовища, сіножаті, набережні, пляжі, парки, зелені зони, сквери, бульвари, водні об'єкти загального користування, а також інші землі, якщо рішенням відповідного органу державної влади чи місцевого самоврядування їх віднесено до земель загального користування)	563619,63 +
8000000000:72:105:0016	0,0374	бульвар Чоколівський, 22, Солом'янський р-н, м. Київ	Землі промисловості, транспорту, зв'язку, енергетики, оборони та іншого призначення	14.02 Для розміщення, будівництва, експлуатації та обслуговування будівель і споруд об'єктів передачі електричної та теплової енергії	для експлуатації та обслуговування будівель і споруд об'єктів передачі електричної та теплової енергії	611678,26 +
8000000000:72:105:0017	0,0478	проїзд до бульв. Чоколівський, 22, Солом'янський р-н, м. Київ	Землі житлової та громадської забудови	18.00 Землі загального користування (землі будь-якої категорії, які використовуються як майдани, вулиці, проїзди, шляхи, громадські пасовища, сіножаті, набережні, пляжі, парки, зелені зони, сквери, бульвари, водні об'єкти загального користування, а також інші землі, якщо рішенням відповідного органу державної влади чи місцевого самоврядування їх віднесено до земель загального користування)	Землі загального користування (землі будь-якої категорії, які використовуються як майдани, вулиці, проїзди, шляхи, громадські пасовища, сіножаті, набережні, пляжі, парки, зелені зони, сквери, бульвари, водні об'єкти загального користування, а також інші землі, якщо рішенням відповідного органу державної влади чи місцевого самоврядування їх віднесено до земель загального користування)	624271,04 +

	8000000000:72:105:0018	2,1117	бульвар Чоколівський, 18, 20, вул. Авіаконструкт ора Антонова, 15, 15а, Солом'янський р-н, м. Київ	Землі житлової та громадської забудови	02.10 Для будівництва і обслуговування багатоквартирного житлового будинку з об'єктами торгово- розважальної та ринкової інфраструктури	для експлуатації та обслуговування багатоквартирного житлового будинку з об'єктами торгово- розважальної та ринкової інфраструктури	79700595,97  +
	8000000000:72:161:0005	0,2404	вулиця Волинська, 17/28, район Солом'янський, місто Київ	Землі житлової та громадської забудови	02.10 Для будівництва і обслуговування багатоквартирного житлового будинку з об'єктами торгово- розважальної та ринкової інфраструктури	для експлуатації і обслуговування багатоквартирного житлового будинку з об'єктами торгово- розважальної та ринкової інфраструктури	7889757,95  +
	8000000000:72:161:0002	0,0171	вулиця Очаківська, 13, район Солом'янський, місто Київ	Землі промисловості, транспорту, зв'язку, енергетики, оборони та іншого призначення	14.02 Для розміщення, будівництва, експлуатації та обслуговування будівель і споруд об'єктів передачі електричної та теплової енергії	для експлуатації та обслуговування будівель і споруд об'єктів передачі електричної та теплової енергії	255350,51  +
2	8000000000:72:161:0007	0,5167	вулиця Очаківська, 13, вул. Волинська, 15, район Солом'янський, місто Київ	Землі житлової та громадської забудови	02.10 Для будівництва і обслуговування багатоквартирного житлового будинку з об'єктами торгово- розважальної та ринкової інфраструктури	для експлуатації і обслуговування багатоквартирного житлового будинку з об'єктами торгово- розважальної та ринкової інфраструктури	17805614,93  +
	8000000000:72:161:0004	0,8418	вулиця Донецька, 24, 26, 26А, вул. Керченська, 3, район Солом'янський, місто Київ	Землі житлової та громадської забудови	02.03 Для будівництва і обслуговування багатоквартирного житлового будинку	для експлуатації і обслуговування багатоквартирного житлового будинку	18418187,03  +
	8000000000:72:161:0001	0,1007	вулиця Керченська, 5, район Солом'янський, місто Київ	Землі житлової та громадської забудови	02.03 Для будівництва і обслуговування багатоквартирного житлового будинку	для експлуатації і обслуговування багатоквартирного житлового будинку	2203268,51  +

8000000000:72:161:0008	0,1214	вулиця Керченська, район Солом'янський, місто Київ	Землі промисловості, транспорту, зв'язку, енергетики, оборони та іншого призначення	12.04 Для розміщення та експлуатації будівель і споруд автомобільного транспорту та дорожнього господарства	для експлуатації та обслуговування будівель і споруд автомобільного транспорту та дорожнього господарства	2788983,49 +
8000000000:72:161:0014	0,1705	вулиця Донецька, район Солом'янський, місто Київ	Землі промисловості, транспорту, зв'язку, енергетики, оборони та іншого призначення	12.04 Для розміщення та експлуатації будівель і споруд автомобільного транспорту та дорожнього господарства	для експлуатації та обслуговування будівель і споруд автомобільного транспорту та дорожнього господарства	3916982,58 +
8000000000:72:161:0006	0,1068	вулиця Волинська, район Солом'янський, місто Київ	Землі промисловості, транспорту, зв'язку, енергетики, оборони та іншого призначення	12.04 Для розміщення та експлуатації будівель і споруд автомобільного транспорту та дорожнього господарства	для експлуатації та обслуговування будівель і споруд автомобільного транспорту та дорожнього господарства	2453570,32 +
8000000000:72:161:0010	0,1017	вулиця Очаківська, район Солом'янський, місто Київ	Землі промисловості, транспорту, зв'язку, енергетики, оборони та іншого призначення	12.04 Для розміщення та експлуатації будівель і споруд автомобільного транспорту та дорожнього господарства	для експлуатації та обслуговування будівель і споруд автомобільного транспорту та дорожнього господарства	2336405,44 +
8000000000:72:161:0015	0,1132	вулиця Очаківська, район Солом'янський, місто Київ	Землі промисловості, транспорту, зв'язку, енергетики, оборони та іншого призначення	12.04 Для розміщення та експлуатації будівель і споруд автомобільного транспорту та дорожнього господарства	для експлуатації та обслуговування будівель і споруд автомобільного транспорту та дорожнього господарства	2600600,75 +



8000000000:72:161:0012	0,2323	вулиця Очаківська, 9, вул. Керченська, 7/7, район Солом'янський, місто Київ	Землі житлової та громадської забудови	02.10 Для будівництва і обслуговування багатоквартирного житлового будинку з об'єктами торгово- розважальної та ринкової інфраструктури	для експлуатації і обслуговування багатоквартирного житлового будинку з об'єктами торгово- розважальної та ринкової інфраструктури	8310074,63  +
8000000000:72:161:0011	0,0207	вулиця Керченська, район Солом'янський, місто Київ	Землі житлової та громадської забудови	18.00 Землі загального користування (землі будь-якої категорії, які використовуються як майдани, вулиці, проїзди, шляхи, громадські пасовища, сіножаті, набережні, пляжі, парки, зелені зони, сквери, бульвари, водні об'єкти загального користування, а також інші землі, якщо рішенням відповідного органу державної влади чи місцевого самоврядування їх віднесено до земель загального користування)	Землі загального користування (землі будь-якої категорії, які використовуються як майдани, вулиці, проїзди, шляхи, громадські пасовища, сіножаті, набережні, пляжі, парки, зелені зони, сквери, бульвари, водні об'єкти загального користування, а також інші землі, якщо рішенням відповідного органу державної влади чи місцевого самоврядування їх віднесено до земель загального користування)	246833,90  +
8000000000:72:161:000 9	0,1029	вулиця Керченська, 1/20, район Солом'янський, місто Київ	Землі житлової та громадської забудови	02.10 Для будівництва і обслуговування багатоквартирного житлового будинку з об'єктами торгово- розважальної та ринкової інфраструктури	для експлуатації і обслуговування багатоквартирного житлового будинку з об'єктами торгово- розважальної та ринкової інфраструктури	3545960,47  +
8000000000:72:161:001 3	0,1027	вулиця Донецька, 22, Солом'янський район, місто Київ	Землі житлової та громадської забудови	02.10 Для будівництва і обслуговування багатоквартирного житлового будинку з об'єктами торгово- розважальної та ринкової інфраструктури	для експлуатації і обслуговування багатоквартирного житлового будинку з об'єктами торгово- розважальної та ринкової інфраструктури	3539068,42  +

	8000000000:72:161:0896	0,1143	вулиця Очаківська, 11, район Солом'янський, місто Київ	Землі житлової та громадської забудови	02.03 Для будівництва і обслуговування багатоквартирного житлового будинку	для експлуатації і обслуговування багатоквартирного житлового будинку	2500830,10 +
3	8000000000:69:029:0006	5,2510	бульвар Вацлава Гавела, 10 Солом'янський район, місто Київ	Землі промисловості, транспорту, зв'язку, енергетики, оборони та іншого призначення	11.02 Для розміщення та експлуатації основних, підсобних і допоміжних будівель та споруд підприємств переробної, машинобудівної та іншої промисловості	для експлуатації та обслуговування основних, підсобних і допоміжних будівель та споруд підприємств переробної, машинобудівної та іншої промисловості	58495657,25 +
	8000000000:69:029:0001	0,2593	бульвар Вацлава Гавела, 14 Солом'янський район, місто Київ	Землі промисловості, транспорту, зв'язку, енергетики, оборони та іншого призначення	11.03 Для розміщення та експлуатації основних, підсобних і допоміжних будівель та споруд будівельних організацій та підприємств	для експлуатації та обслуговування основних, підсобних і допоміжних будівель та споруд будівельних організацій та підприємств	2888578,16 +
	8000000000:69:029:0007	0,1838	бульвар Вацлава Гавела, Солом'янський район, місто Київ	Землі промисловості, транспорту, зв'язку, енергетики, оборони та іншого призначення	12.04 Для розміщення та експлуатації будівель і споруд автомобільного транспорту та дорожнього господарства	для експлуатації та обслуговування будівель і споруд автомобільного транспорту та дорожнього господарства	1706262,59 +
	8000000000:69:029:0008	0,5174	вулиця Авторемонтна, Солом'янський район, місто Київ	Землі промисловості, транспорту, зв'язку, енергетики, оборони та іншого призначення	12.04 Для розміщення та експлуатації будівель і споруд автомобільного транспорту та дорожнього господарства	для експлуатації та обслуговування будівель і споруд автомобільного транспорту та дорожнього господарства	5003288,57 +
	8000000000:69:029:0005	0,5289	вулиця Авторемонтна, Солом'янський район, місто Київ	Землі промисловості, транспорту, зв'язку, енергетики, оборони та іншого призначення	12.04 Для розміщення та експлуатації будівель і споруд автомобільного транспорту та дорожнього господарства	для експлуатації та обслуговування будівель і споруд автомобільного транспорту та дорожнього господарства	4909914,48 +

8000000000:69:029:0011	0,8368	вулиця Козелецька, Солом'янський район, місто Київ	Землі промисловості, транспорту, зв'язку, енергетики, оборони та іншого призначення	12.04 Для розміщення та експлуатації будівель і споруд автомобільного транспорту та дорожнього господарства	для експлуатації та обслуговування будівель і споруд автомобільного транспорту та дорожнього господарства	8091905,44 +
8000000000:69:029:0004	0,4354	вулиця Козелецька, Солом'янський район, місто Київ	Землі промисловості, транспорту, зв'язку, енергетики, оборони та іншого призначення	12.04 Для розміщення та експлуатації будівель і споруд автомобільного транспорту та дорожнього господарства	для експлуатації та обслуговування будівель і споруд автомобільного транспорту та дорожнього господарства	4210343,73 ↓
8000000000:69:029:0010	0,3994	вулиця Козелецька, Світлогірська, Солом'янський район, місто Київ	Землі промисловості, транспорту, зв'язку, енергетики, оборони та іншого призначення	12.04 Для розміщення та експлуатації будівель і споруд автомобільного транспорту та дорожнього господарства	для експлуатації та обслуговування будівель і споруд автомобільного транспорту та дорожнього господарства	3862221,60 +
8000000000:69:029:0009	0,0260	вулиця Світлогірська, Солом'янський район, місто Київ	Землі промисловості, транспорту, зв'язку, енергетики, оборони та іншого призначення	18.00 Землі загального користування (землі будь-якої категорії, які використовуються як майдани, вулиці, проїзди, шляхи, громадські пасовища, сіножаті, набережні, пляжі, парки, зелені зони, сквери, бульвари, водні об'єкти загального користування, а також інші землі, якщо рішенням відповідного органу державної влади чи місцевого самоврядування їх віднесено до земель загального користування)	Землі загального користування (землі будь-якої категорії, які використовуються як майдани, вулиці, проїзди, шляхи, громадські пасовища, сіножаті, набережні, пляжі, парки, зелені зони, сквери, бульвари, водні об'єкти загального користування, а також інші землі, якщо рішенням відповідного органу державної влади чи місцевого самоврядування їх віднесено до земель загального користування)	120682,34 +

800000000:69:029:0012	0,1552	вулиця Радищева, Солом'янський район, місто Київ	Землі промисловості, транспорту, зв'язку, енергетики, оборони та іншого призначення	12.04 Для розміщення та експлуатації будівель і споруд автомобільного транспорту та дорожнього господарства	для експлуатації та обслуговування будівель і споруд автомобільного транспорту та дорожнього господарства	1440761,44 +
	800000000:69:029:0003	0,0228	бульвар Вацлава Гавела, Солом'янський район, місто Київ	Землі промисловості, транспорту, зв'язку, енергетики, оборони та іншого призначення	12.04 Для розміщення та експлуатації будівель і споруд автомобільного транспорту та дорожнього господарства	+ 211658,25
Всього:	15,8811					306975936,31

### 3. Обґрунтування прийняття рішення.

Відповідно до рішення Київської міської ради від 10.09.2015 № 958/1822 «Про інвентаризацію земель міста Києва» та на виконання Міської цільової програми використання та охорони земель міста Києва на 2019-2021 роки, затвердженої рішенням Київської міської ради від 04.12.2018 № 229/6280, з дотриманням вимог Земельного кодексу України, Закону України «Про землеустрій», Закону України «Про Державний земельний кадастр», Порядку проведення інвентаризації земель, затвердженого постановою Кабінету Міністрів України від 05.06.2019 № 476 та Порядку ведення Державного земельного кадастру, затвердженого постановою Кабінету Міністрів України від 17.10.2012 № 1051, комунальним підприємством «Київський інститут земельних відносин» виконані заходи з розробки технічних документацій із землеустрою щодо інвентаризації земель.

Відповідно до статей 9, 20, 79<sup>1</sup>, 83, 122, 186 Земельного кодексу України, статей 35, 57 Закону України «Про землеустрій» та враховуючи, що земельні ділянки зареєстровані в Державному земельному кадастрі, Департаментом земельних ресурсів виконавчого органу Київської міської ради (Київської міської державної адміністрації) розроблено відповідний проект рішення Київської міської ради.

### 4. Мета прийняття рішення.

Метою прийняття рішення є затвердження технічних документацій із землеустрою щодо інвентаризації земель на території міста Києва для забезпечення формування земель комунальної власності територіальної громади міста Києва та подальшого оформлення прав на них, в тому числі спрощення процедури оформлення прав на землю, підвищення ефективності міського землекористування, збільшення надходжень коштів до міського бюджету від плати за землю, продажу земельних ділянок на земельних торгах та права оренди на них тощо.

### 5. Особливі характеристики земельних ділянок зазначені в пункті 2 пояснювальної записки.

### 6. Стан нормативно-правової бази у даній сфері правового регулювання.

Загальні засади та порядок проведення інвентаризації земель визначено Земельним

кодексом України, Законом України «Про землеустрій», Законом України «Про Державний земельний кадастр», Порядком проведення інвентаризації земель, затвердженого постановою Кабінету Міністрів України від 05.06.2019 № 476 та Порядком ведення Державного земельного кадастру, затвердженого постановою Кабінету Міністрів України від 17.10.2012 № 1051.

**7. Фінансово-економічне обґрунтування.**

Реалізація рішення не потребує додаткових витрат міського бюджету.


**8. Прогноз соціально-економічних та інших наслідків прийняття рішення.**

Наслідками прийняття розробленого проекту рішення стане:

- реалізація зацікавленою особою своїх прав щодо використання земельної ділянки;
- підвищення ефективності міського землекористування;
- збільшення надходжень коштів до міського бюджету від плати за землю, продажу земельних ділянок та права оренди землі тощо.

Доповідач: директор Департаменту земельних ресурсів **Валентина ПЕЛИХ**

Директор Департаменту земельних ресурсів



Валентина ПЕЛИХ





**Заступник міського голови –  
секретар Київської міської ради**

---

Терентьеву М. О.  
Положишник В. О.

Прошу розглянути проект рішення від 14.12.2021  
№ 08/231-4468/ПР в установленому порядку.

Омельченко А. В.

Для контролю за проходженням та тиражування.

Володимир БОНДАРЕНКО

“14” грудня 2021 року  
№ 08/231-4468/ПР

08/231-4468/MP  
14.12.2021



УКРАЇНА

ВИКОНАВЧИЙ ОРГАН КИЇВСЬКОЇ МІСЬКОЇ РАДИ  
(КИЇВСЬКА МІСЬКА ДЕРЖАВНА АДМІНІСТРАЦІЯ)

**ДЕПАРТАМЕНТ ЗЕМЕЛЬНИХ РЕСУРСІВ**

вул. Хрещатик, 32-а, м. Київ, 01601 тел. (044) 279 58 72

Контактний центр міста Києва (044) 15 51 E-mail: [kyivland@kyivcity.gov.ua](mailto:kyivland@kyivcity.gov.ua) Код ЄДРПОУ 26199097

14.12.2021 № 05715-СА-34763

Заступнику міського голови-  
секретарю Київської міської ради  
Володимиру БОНДАРЕНКУ

Шановний Володимире Володимировичу!

Департамент земельних ресурсів виконавчого органу Київської міської ради (Київської міської державної адміністрації) відповідно до пункту 3 статті 26 Регламенту Київської міської ради, затвердженого рішенням Київської міської ради від 04.11.2021 № 3135/3176, направляє проект рішення Київської міської ради «Про затвердження технічних документацій із землеустрою щодо інвентаризації земель» (справа-контейнер 355358590) для подальшого опрацювання.


Додатки:

- проект рішення Київської міської ради «Про затвердження технічних документацій із землеустрою щодо інвентаризації земель» (355358590) на 9 арк. в 1 прим.;
- пояснювальна записка на 11 арк. в 1 прим.;
- оригінал технічної документації із землеустрою щодо інвентаризації земель (справа № 252357020) 1 книга в 1 прим.;
- оригінал технічної документації із землеустрою щодо інвентаризації земель (справа 657045266) 1 книга в 1 прим.;
- оригінал технічної документації із землеустрою щодо інвентаризації земель (справа № 676355245) 1 книга в 1 прим.;
- витяги із технічної документації про нормативну грошову оцінку земельних ділянок на 41 арк. в 1 прим.;

- витяги з бази даних Міського земельного кадастру на 3 арк. в 1 прим.;
- матеріали супутникової фотозйомки на 3 арк. в 1 прим.

З повагою

Директор



Валентина ПЕЛИХ