

08/231-4389/17
24.10.2016




КИЇВСЬКА МІСЬКА РАДА

II СЕСІЯ VIII СКЛИКАННЯ

РІШЕННЯ

№ _____

Про передачу громадянину Мехті-заде Шахіну Фікрат огли у приватну власність земельної ділянки для будівництва і обслуговування жилого будинку, господарських будівель і споруд на вул. Бродівській, 141-а у Голосіївському районі м. Києва

Київська міська рада Департамент земельних ресурсів Код земельної ділянки: 90:039:062	Проект рішення (екз.1) ПР-11853 від 20.10.2016 до справи A-10788  2 347015 018537
--	---

Відповідно до статей 9, 81, 83, 116, 118, 121, 186 Земельного кодексу України, Закону України «Про внесення змін до деяких законодавчих актів України щодо розмежування земель державної та комунальної власності», пункту 34 частини першої статті 26 Закону України «Про місцеве самоврядування в Україні» та розглянувши проект землеустрою щодо відведення земельної ділянки, Київська міська рада

ВИРІШИЛА:

1. Затвердити проект землеустрою щодо відведення земельної ділянки громадянину Мехті-заде Шахіну Фікрат огли для будівництва і обслуговування жилого будинку, господарських будівель і споруд на вул. Бродівській, 141-а у Голосіївському районі м. Києва (категорія земель - землі житлової та громадської забудови, справа № **A-10788**).
2. Передати громадянину Мехті-заде Шахіну Фікрат огли, за умови виконання пункту 3 цього рішення, у приватну власність земельну ділянку площею 0,0790 га (кадастровий номер 8000000000:90:039:0062) для будівництва і обслуговування жилого будинку, господарських будівель і споруд на вул. Бродівській, 141-а у Голосіївському районі м. Києва із земель комунальної власності територіальної громади міста Києва.

3. Громадянину Мехті-заде Шахіну Фікрат огли:

3.1. Виконувати обов'язки власника земельної ділянки відповідно до вимог статті 91 Земельного кодексу України.

3.2. Виконувати умови забудови земельної ділянки згідно з містобудівними умовами і обмеженнями щодо забудови земельної ділянки та документами, що дають право на виконання підготовчих та будівельних робіт, одержаними в установленому законодавством порядку.

3.3. Забезпечити вільний доступ для прокладання нових, ремонту та експлуатації існуючих інженерних мереж і споруд, що знаходяться в межах земельної ділянки.

3.4. Виконати необхідний обсяг робіт з інженерної підготовки території по захисту її від підтоплення та затоплення повеневидами водами та погодити в установленому законодавством порядку.

3.5. Питання пайової участі та укладення з Департаментом економіки та інвестицій виконавчого органу Київської міської ради (Київської міської державної адміністрації) договору про пайову участь вирішувати в порядку та випадках, встановлених законодавством.

3.6. Виконати вимоги, викладені в листах Головного управління містобудування, архітектури та дизайну міського середовища від 20.06.2007 № 19-6086, Головного управління Держгеокадастру у місті Києві від 16.11.2015 № 19-26-7777.31-5722/20-15.

3.7. Вжити заходів щодо державної реєстрації права власності на земельну ділянку у порядку, встановленому Законом України «Про державну реєстрацію речових прав на нерухоме майно та їх обтяжень».

3.8. Питання майнових відносин вирішувати в установленому порядку.

4. Попередити власника земельної ділянки, що право власності на землю може бути припинено у випадках, передбачених статтями 140, 143 Земельного кодексу України.

5. Контроль за виконанням цього рішення покласти на постійну комісію Київської міської ради з питань містобудування, архітектури та землекористування.

Київський міський голова

В. Кличко

ПОДАННЯ:

Директор Департаменту
земельних ресурсів
виконавчого органу Київської міської ради
(Київської міської державної адміністрації)



О. Поліщук

Начальник управління аналітично-правової роботи
Департаменту земельних ресурсів
виконавчого органу Київської міської ради
(Київської міської державної адміністрації)



А. Гавриш

ПОГОДЖЕНО:

Постійна комісія Київської міської
ради з питань містобудування, архітектури
та землекористування

Голова

О. Міщенко

Секретар

І. Картавий

Начальник управління
правового забезпечення діяльності
Київської міської ради

В. Слончак

ПОЯСНЮВАЛЬНА ЗАПИСКА

№ ПЗ-20462 від 23.09.2016

до проекту рішення Київської міської ради:
Про передачу громадянину Мехті-заде Шахіну Фікрат огли у приватну власність земельної ділянки для будівництва і обслуговування жилого будинку, господарських будівель і споруд на вул. Бродівській, 141-а у Голосіївському районі м. Києва

До кадастрової справи

№ А-10788



2 347015 304623

1. Фізична особа:

Назва *Мехті-заде Шахін Фікрат огли*

Клопотання *від 18.08.2006 № б/н*

Згода (доручення) на проектування *від 18.08.2006 № 225-032-5749*

2. Відомості про земельну ділянку (кадастровий № 8000000000:90:039:0062)

Місце розташування (адреса) *м. Київ, р-н Голосіївський, вул. Бродівська, 141а*

Площа *0,0790 га*

Вид та термін користування *Право в процесі оформлення (Власність)*

Цільове призначення *для будівництва і обслуговування жилого будинку, господарських будівель і споруд*

3. Обґрунтування прийняття рішення

На замовлення зацікавленої особи землевпорядною організацією розроблено проект землеустрою щодо відведення земельної ділянки, який згідно із ст. 118 Земельного кодексу України погоджено з відповідними органами, зокрема:

орган архітектури *№ 09-1950 від 20.02.2008*

територіальний орган, що здійснює реалізацію державної політики у сфері земельних відносин *№ 19-26-7777.31-5722/20-15 від 16.11.2015*

Відповідно до Земельного кодексу України та Порядку набуття права на землю юридичними особами та громадянами в м. Києві, затвердженого рішенням Київради від 28.02.2013 №63/9120 (в редакції рішення Київради від 04.03.2015 №195/1060), Департаментом земельних ресурсів виконавчого органу Київської міської ради (Київської міської державної адміністрації) розроблено проект рішення Київської міської ради.

4. Мета прийняття рішення.

Метою прийняття рішення є забезпечення реалізації встановленого Земельним кодексом України права особи на оформлення права користування (власності) на землю.

5. Особливі характеристики ділянки.

Наявність будівель *Вільна від капітальної забудови*
і споруд на ділянці:

Інші особливості : **Відповідно до Генерального плану міста, затвердженого рішенням Київради від 28.03.2002 № 370/1804, територія за функціональним призначенням належить до території житлової садибної забудови. Земельна ділянка не входить до Програми розвитку зеленої зони м. Києва до 2010 року та концепції формування зелених насаджень в центральній частині міста. Земельна ділянка надається із земель комунальної власності територіальної громади м. Києва. На земельну ділянку розроблений детальний план території мікрорайону Чапівка, затверджений рішенням Київради від 20.12.2007 № 1463/4296.**

6. Стан нормативно-правової бази у даній сфері правового регулювання.

Загальні засади та порядок передачі земельних ділянок у власність чи користування громадянам визначено Земельним кодексом України та Тимчасовим порядком передачі (надання) земельних ділянок у користування або у власність із земель комунальної власності в місті Києві, затвердженим рішенням Київради від 28.02.2013 №63/9120.

Рішення про передачу (надання) земельної ділянки може бути прийнято Київською міською радою з урахуванням вимог пункту 3 статті 24 Закону України "Про регулювання містобудівної діяльності".

7. Фінансово-економічне обґрунтування.

Реалізація рішення не потребує додаткових витрат міського бюджету.

Нормативна грошова оцінка не проводилась

8. Прогноз соціально-економічних та інших наслідків прийняття рішення.

Наслідками прийняття розробленого проекту рішення стане:


- реалізація зацікавленою особою своїх прав щодо використання земельної ділянки;

Доповідач: директор департаменту земельних ресурсів Поліщук О.Г.

Директор Департаменту
земельних ресурсів



Поліщук О.Г.





**Заступник міського голови –
секретар Київської міської ради**


Міщенко О.Г.
Слончаку В.В.

Прошу розглянути проект рішення від 24.10.2016
№08/231 - 4389/ІР в установленому порядку.

Дутці Л.Я.

Для контролю за проходженням та тиражування.

Спасибку О.В. – до відома



В.ПРОКОПІВ

“24” жовтня 2016 року

№ 08/231 – 4389/ІР



08/231-4389/MP
24.10.2016

ВИКОНАВЧИЙ ОРГАН КИЇВСЬКОЇ МІСЬКОЇ РАДИ
(КИЇВСЬКА МІСЬКА ДЕРЖАВНА АДМІНІСТРАЦІЯ)

ДЕПАРТАМЕНТ ЗЕМЕЛЬНИХ РЕСУРСІВ

вул. Хрещатик, 32-а, м. Київ, 01601, тел. (044) 279-58-72, ф. (044) 288-07-57,
КБУ "Контактний центр міста Києва" (044) 15-51, E-mail: dep@kievzem.kiev.ua Код ЄДРПОУ 26199097

20.10.2016 № 057052- 19867
на № _____ від _____

Заступнику міського голови –
секретарю Київради
В.ПРОКОПІВУ

Шановний Володимире Володимировичу!

Департамент земельних ресурсів виконавчого органу Київської міської ради (Київської міської державної адміністрації) підготував проект рішення Київської міської ради „Про передачу громадянину Мехті-заде Шахіну Фікрат огли у приватну власність земельної ділянки для будівництва та обслуговування жилого будинку, господарських будівель і споруд на вул. Бродівській, 141-а у Голосіївському районі м. Києва” (справа А-10788) та направляє для подальшого розгляду у відповідних комісіях Київської міської ради, відповідно до регламенту Київської міської ради, затвердженого рішенням Київради від 07.07.2016 № 579/579.

З повагою
Директор департаменту

О.Поліщук