



08/231 - 4308/17P
29.11.2021

КИЇВСЬКА МІСЬКА РАДА

10

II СЕСІЯ IX СКЛИКАННЯ

РІШЕННЯ

№ _____

Зав. с. сек

Про затвердження технічних документів із землеустрою щодо інвентаризації земель



632145316

Відповідно до статей 9, 20, 79¹, 83, 122, 186 Земельного кодексу України, статті 35, 57 Закону України «Про землеустрій», Закону України «Про внесення змін до деяких законодавчих актів України щодо розмежування земель державної та комунальної власності», пункту 34 частини першої статті 26 Закону України «Про місцеве самоврядування в Україні», Порядку проведення інвентаризації земель, затвердженого постановою Кабінету Міністрів України від 5 червня 2019 року № 476, рішення Київської міської ради від 10 вересня 2015 року № 958/1822 «Про інвентаризацію земель м. Києва», рішення Київської міської ради від 04 грудня 2018 року № 229/6280 «Про затвердження Міської цільової програми використання та охорони земель м. Києва на 2019 в межах 2021 роки» враховуючи, що земельні ділянки зареєстровані в Державному земельному кадастрі, розглянувши технічну документацію із землеустрою щодо інвентаризації земель, Київська міська рада

ВИРІШИЛА:

1. Затвердити технічні документації із землеустрою щодо інвентаризації земель, визначивши категорію земель, цільове призначення, вид використання земельних ділянок згідно з додатком до цього рішення (справа № 632145316).
2. Департаменту земельних ресурсів виконавчого органу Київської міської ради (Київської міської державної адміністрації) вжити заходів щодо державної реєстрації права комунальної власності територіальної громади м. Києва на земельні ділянки згідно з додатком до рішення у порядку, встановленому Законом України «Про державну реєстрацію речових прав на нерухоме майно та їх обтяжень».


3. Контроль за виконанням цього рішення покласти на постійну комісію Київської міської ради з питань архітектури, містобудування та земельних відносин.

Київський міський голова


Віталій КЛИЧКО

ПОДАННЯ:

Заступник голови
Київської міської державної адміністрації
з питань здійснення самоврядних
повноважень


Петро ОЛЕНИЧ

Директор Департаменту земельних ресурсів
виконавчого органу Київської міської ради
(Київської міської державної адміністрації)


Валентина ПЕЛИХ

Заступник директора Департаменту –
начальник юридичного управління
Департаменту земельних ресурсів
виконавчого органу Київської міської ради
(Київської міської державної адміністрації)


Марія ДЕГТЯРЕНКО

ПОГОДЖЕНО: 08.12.2021


Постійна комісія Київської міської ради
з питань архітектури, містобудування
та земельних відносин

повторний розгляд:
ПІДТРИМАНО
27.06.2022

Голова



Михайло ТЕРЕНТЬЄВ

Секретар


Юрій ФЕДОРЕНКО

В.о. начальника управління правового
забезпечення діяльності
Київської міської ради


Валентина ПОЛОЖИШНИК


пр. Св. Кирилла та Іоанна Золотопісних
27.06.2022 ч. № 280-2942

Порядковий номер	Рестраційний номер справи	Назва технічної документації із землеустрою	Катастровий номер земельної ділянки	Площа земельної ділянки, га	Адреса	Категорія земель	Код КВЦПЗ, назва	Вид використання
1	765046524	Технічна документація із землеустрою щодо інвентаризації земель на території кадастрового кварталу 79:488 обмеженого вул. Кільцева дорога та вул. Теремківська у Голосіївському районі м. Києва	8000000000:79:488:0003	1,0565	вулиця Теремківська, 12-16, Голосіївський район, місто Київ	Землі житлової та громадської забудови	02.03 Для будівництва і обслуговування багатоквартирного житлового будинку	для обслуговування багатоквартирного житлового будинку
			8000000000:79:488:0004	0,2120	вулиця Теремківська, Голосіївський район, місто Київ	Землі житлової та громадської забудови	18.00 Землі загального користування(землі будь-якої категорії, які використовуються як майдани, вулиці, проїзди, шляхи, громадські пасовища, сіножаті, набережні, пляжі, парки, зелені зони, сквери, бульвари, водні об'єкти загального користування, а також інші землі, якщо рішенням відповідного органу державної влади чи місцевого самоврядування їх віднесено до земель загального користування)	землі загального користування
			8000000000:79:488:0007	0,9756	вулиця Кільцева дорога, вул. Теремківська, Голосіївський район, місто Київ	Землі промисловості, транспорту, зв'язку, енергетики, оборони та іншого призначення	12.04 Для розміщення та експлуатації будівель і споруд автомобільного транспорту та дорожнього господарства	для експлуатації та обслуговування будівель і споруд автомобільного транспорту та дорожнього господарства
			8000000000:79:488:0012	0,3736	вулиця Теремківська, 2а, Голосіївський район, місто Київ	Землі житлової та громадської забудови	02.03 Для будівництва і обслуговування багатоквартирного житлового будинку	для обслуговування багатоквартирного житлового будинку
			8000000000:79:488:0013	0,7580	вулиця Теремківська, 6, 8, Голосіївський район, місто Київ	Землі житлової та громадської забудови	02.03 Для будівництва і обслуговування багатоквартирного житлового будинку	для обслуговування багатоквартирного житлового будинку
			8000000000:79:488:0014	0,5516	вулиця Теремківська, 2а-6, Голосіївський район, місто Київ	Землі рекреаційного призначення	18.00 Землі загального користування(землі будь-якої категорії, які використовуються як майдани, вулиці, проїзди, шляхи, громадські пасовища, сіножаті, набережні, пляжі, парки, зелені зони, сквери, бульвари, водні об'єкти загального користування, а також інші землі, якщо рішенням відповідного органу державної влади чи місцевого самоврядування їх віднесено до земель загального користування)	землі загального користування
			8000000000:79:488:0015	0,1042	вулиця Теремківська, 8, Голосіївський район, місто Київ	Землі промисловості, транспорту, зв'язку, енергетики, оборони та іншого призначення	14.02 Для розміщення, будівництва, експлуатації та обслуговування будівель і споруд об'єктів передачі електричної та теплової енергії	для експлуатації та обслуговування будівель і споруд об'єктів передачі електричної та теплової енергії

8000000000:79:488:0017	0,0014	вулиця Кільцева дорога, Голосіївський район, місто Київ	Землі промисловості, транспорту, зв'язку, енергетики, оборони та іншого призначення	11.04 Для розміщення та експлуатації основних, підсобних і допоміжних будівель та споруд технічної інфраструктури (виробництва та розподілення газу, постачання пари та гарячої води, збирання, очищення та розподілення води)	для експлуатації основних, підсобних і допоміжних будівель та споруд технічної інфраструктури (виробництва та розподілення газу, постачання пари та гарячої води, збирання, очищення та розподілення води)
8000000000:79:488:0018	0,3933	вулиця Кільцева дорога, 1, Голосіївський район, місто Київ	Землі промисловості, транспорту, зв'язку, енергетики, оборони та іншого призначення	12.04 Для розміщення та експлуатації будівель і споруд автомобільного транспорту та дорожнього господарства	для експлуатації та обслуговування будівель і споруд автомобільного транспорту та дорожнього господарства
8000000000:79:488:0019	0,3360	вулиця Кільцева дорога, Голосіївський район, місто Київ	Землі житлової та громадської забудови	18.00 Землі загального користування(землі будь-якої категорії, які використовуються як майдани, вулиці, проїзди, шляхи, громадські пасовища, сіножаті, набережні, пляжі, парки, зелені зони, сквери, бульвари, водні об'єкти загального користування, а також інші землі, якщо рішенням відповідного органу державної влади чи місцевого самоврядування їх віднесено до земель загального користування)	землі загального користування
8000000000:79:488:0041	0,0131	вулиця Теремківська, 6, Голосіївський район, місто Київ	Землі промисловості, транспорту, зв'язку, енергетики, оборони та іншого призначення	14.02 Для розміщення, будівництва, експлуатації та обслуговування будівель і споруд об'єктів передачі електричної та теплової енергії	для експлуатації та обслуговування будівель і споруд об'єктів передачі електричної та теплової енергії
8000000000:79:488:0042	0,5369	вулиця Кільцева дорога, вул. Теремківська, Голосіївський район, місто Київ	Землі промисловості, транспорту, зв'язку, енергетики, оборони та іншого призначення	12.04 Для розміщення та експлуатації будівель і споруд автомобільного транспорту та дорожнього господарства	для експлуатації та обслуговування будівель і споруд автомобільного транспорту та дорожнього господарства
8000000000:79:488:0043	0,1678	вулиця Кільцева дорога, Голосіївський район, місто Київ	Землі промисловості, транспорту, зв'язку, енергетики, оборони та іншого призначення	12.04 Для розміщення та експлуатації будівель і споруд автомобільного транспорту та дорожнього господарства	для експлуатації та обслуговування будівель і споруд автомобільного транспорту та дорожнього господарства
8000000000:79:488:0044	0,0063	вулиця Кільцева дорога, 3, Голосіївський район, місто Київ	Землі промисловості, транспорту, зв'язку, енергетики, оборони та іншого призначення	14.02 Для розміщення, будівництва, експлуатації та обслуговування будівель і споруд об'єктів передачі електричної та теплової енергії	для експлуатації та обслуговування будівель і споруд об'єктів передачі електричної та теплової енергії

8000000000:79-488:0045	0,0458	вулиця Теремківська, Голосіївський район, місто Київ	Землі житлової та громадської забудови	18.00 Землі загального користування(землі будь-якої категорії, які використовуються як майдани, вулиці, проїзди, пляжі, громадські пасовища, сіножаті, набережні, пляжі, парки, зелені зони, сквери, бульвари, водні об'єкти загального користування, а також інші землі, якщо рішенням відповідного органу державної влади чи місцевого самоврядування їх віднесено до земель загального користування)	землі загального користування
8000000000:79-488:0046	0,7873	вулиця Кільцева дорога, вуль. Теремківська, Голосіївський район, місто Київ	Землі промисловості, транспорту, зв'язку, енергетики, оборони та іншого призначення	12.04 Для розміщення та експлуатації будівель і споруд автомобільного транспорту та дорожнього господарства	для експлуатації та обслуговування будівель і споруд автомобільного транспорту та дорожнього господарства
8000000000:79-488:0047	0,0887	вулиця Кільцева дорога, Голосіївський район, місто Київ	Землі промисловості, транспорту, зв'язку, енергетики, оборони та іншого призначення	12.04 Для розміщення та експлуатації будівель і споруд автомобільного транспорту та дорожнього господарства	для експлуатації та обслуговування будівель і споруд автомобільного транспорту та дорожнього господарства
8000000000:79-488:0049	0,0703	вулиця Теремківська, 2а, Голосіївський район, місто Київ	Землі житлової та громадської забудови	03.07 Для будівництва та обслуговування будівель торгівлі	для обслуговування будівель торгівлі
8000000000:79-488:0050	0,0024	вулиця Теремківська, 2-4, Голосіївський район, місто Київ	Землі промисловості, транспорту, зв'язку, енергетики, оборони та іншого призначення	11.04 Для розміщення та експлуатації основних, підсобних і допоміжних будівель та споруд технічної інфраструктури (виробництва та розподілення газу, постачання пари та гарячої води, збирання, очищення та розподілення води)	для експлуатації основних, підсобних і допоміжних будівель та споруд технічної інфраструктури (виробництва та розподілення газу, постачання пари та гарячої води, збирання, очищення та розподілення води)
8000000000:79-488:0051	0,0474	вулиця Теремківська, 8, Голосіївський район, місто Київ	Землі житлової та громадської забудови	03.07 Для будівництва та обслуговування будівель торгівлі	для обслуговування будівель торгівлі
8000000000:79-488:0052	0,0131	вулиця Теремківська, 6, Голосіївський район, місто Київ	Землі промисловості, транспорту, зв'язку, енергетики, оборони та іншого призначення	14.02 Для розміщення, будівництва, експлуатації та обслуговування будівель і споруд об'єктів передачі електричної та теплової енергії	для експлуатації та обслуговування будівель і споруд об'єктів передачі електричної та теплової енергії

2	700523520	Технічна документація із землеустрою щодо інвентаризації земель на території кадастрового кварталу 69:127:0002 вулицями Академіка Стражеска, Академіка Білєцького, Героїв Севастополя та бульваром Вацлава Гавела у Солом'янському районі м. Києва	8000000000:79:488:0053	1,9896	вулиця Теремківська, 2а-6, Голосіївський район, місто Київ	Землі промисловості, транспорту, зв'язку, енергетики, оборони та іншого призначення	18.00 Землі загального користування(землі будь-якої категорії, які використовуються як майдани, вулиці, проїзди, пляхи, громадські пасовища, сіножаті, набережні, пляжі, парки, зелені зони, сквери, бульвари, водні об'єкти загального користування, а також інші землі, якщо рішенням відповідного органу державної влади чи місцевого самоврядування їх віднесено до земель загального користування)	землі загального користування
			8000000000:79:488:1220	0,0542	вулиця Теремківська, Голосіївський район, місто Київ	Землі житлової та громадської забудови	18.00 Землі загального користування(землі будь-якої категорії, які використовуються як майдани, вулиці, проїзди, пляхи, громадські пасовища, сіножаті, набережні, пляжі, парки, зелені зони, сквери, бульвари, водні об'єкти загального користування, а також інші землі, якщо рішенням відповідного органу державної влади чи місцевого самоврядування їх віднесено до земель загального користування)	землі загального користування
			8000000000:69:127:0009	0,2999	вулиця Академіка Стражеска, 3а, Солом'янський район, м. Київ	Землі житлової та громадської забудови	02.03 Для будівництва і обслуговування багатоквартирного житлового будинку	для обслуговування та експлуатації багатоквартирного житлового будинку
			8000000000:69:127:0002	7,0766	вул. Академіка Білєцького, 4, 6, 8, 10, 18, 20, вул. Героїв Севастополя 32, 34/2, вул. Академіка Стражеска 1, 3, 5, 7, 9, 11, бульв. Вацлава Гавела 71, 73/22, Солом'янський район, місто Київ	Землі житлової та громадської забудови	02.03 Для будівництва і обслуговування багатоквартирного житлового будинку	для обслуговування та експлуатації багатоквартирного житлового будинку
			8000000000:69:127:0011	0,0134	вулиця Академіка Білєцького, 16, Солом'янський район, м. Київ	Землі промисловості, транспорту, зв'язку, енергетики, оборони та іншого призначення	14.02 Для розміщення, будівництва, експлуатації та обслуговування будівель і споруд об'єктів передачі електричної та теплової енергії	для експлуатації та обслуговування будівель і споруд об'єктів передачі електричної та теплової енергії
			8000000000:69:127:0015	0,0080	вулиця Академіка Стражеска, 5, Солом'янський район, м. Київ	Землі промисловості, транспорту, зв'язку, енергетики, оборони та іншого призначення	14.02 Для розміщення, будівництва, експлуатації та обслуговування будівель і споруд об'єктів передачі електричної та теплової енергії	для експлуатації та обслуговування будівель і споруд об'єктів передачі електричної та теплової енергії

8000000000:69:127:0014	0,2446	бульвар Вацлава Гавела, Солом'янський район, м. Київ	Землі промисловості, транспорт, зв'язку, енергетики, оборони та іншого призначення	18.00 Землі загального користування(землі будь-якої категорії, які використовуються як майдани, вулиці, проїзди, шляхи, громадські пасовища, сіножаті, набережні, пляжі, парки, зелені зони, сквери, бульвари, водні об'єкти загального користування, а також інші землі, якщо рішенням відповідного органу державної влади чи місцевого самоурядування їх віднесено до земель загального користування)	для експлуатації та експлуатації бульвару
8000000000:69:127:0012	0,1339	бульвар Вацлава Гавела, Солом'янський район, м. Київ	Землі промисловості, транспорт, зв'язку, енергетики, оборони та іншого призначення	12.07 Для розміщення та експлуатації будівель і споруд міського електротранспорту	для експлуатації та обслуговування будівель і споруд міського електротранспорту
8000000000:69:127:0006	0,1783	бульвар Вацлава Гавела, 67, Солом'янський район, м. Київ	Землі житлової та громадської забудови	02.10 Для будівництва і обслуговування багатоквартирного житлового будинку з об'єктами торгово-розважальної та ринкової інфраструктури	для експлуатації та обслуговування багатоквартирного житлового будинку з об'єктами торгово- розважальної та ринкової інфраструктури
8000000000:69:127:0004	0,2652	вулиця Героїв Севастополя, Солом'янський район, м. Київ	Землі промисловості, транспорт, зв'язку, енергетики, оборони та іншого призначення	12.04 Для розміщення та експлуатації будівель і споруд автомобільного транспорту та дорожнього господарства	для експлуатації та обслуговування будівель і споруд автомобільного транспорту та дорожнього господарства
8000000000:69:127:0016	0,3056	вулиця Героїв Севастополя, Солом'янський район, м. Київ	Землі промисловості, транспорт, зв'язку, енергетики, оборони та іншого призначення	12.04 Для розміщення та експлуатації будівель і споруд автомобільного транспорту та дорожнього господарства	для експлуатації та обслуговування будівель і споруд автомобільного транспорту та дорожнього господарства
8000000000:69:127:0017	0,3751	вулиця Академіка Білецького, Солом'янський район, м. Київ	Землі промисловості, транспорт, зв'язку, енергетики, оборони та іншого призначення	12.04 Для розміщення та експлуатації будівель і споруд автомобільного транспорту та дорожнього господарства	для експлуатації та обслуговування будівель і споруд автомобільного транспорту та дорожнього господарства
8000000000:69:127:0007	0,3362	бульвар Вацлава Гавела, Солом'янський район, м. Київ	Землі промисловості, транспорт, зв'язку, енергетики, оборони та іншого призначення	12.04 Для розміщення та експлуатації будівель і споруд автомобільного транспорту та дорожнього господарства	для експлуатації та обслуговування будівель і споруд автомобільного транспорту та дорожнього господарства
8000000000:69:127:0013	0,0343	Солом'янський район, м. Київ	Землі промисловості, транспорт, зв'язку, енергетики, оборони та іншого призначення	14.02 Для розміщення, будівництва, експлуатації та обслуговування будівель і споруд об'єктів передачі електричної та теплової енергії	для експлуатації та обслуговування будівель і споруд об'єктів передачі електричної та теплової енергії

--	--	--	--	--	--

									8000000000:69:127:0010	0,1371	бульвар Вацлава Гавела, Солом'янський район, м. Київ	Землі промисловості, транспортну, зв'язку, енергетики, оборони та іншого призначення	12.04 Для розміщення та експлуатації будівель і споруд автомобільного транспорту та дорожнього господарства	для експлуатації та обслуговування будівель і споруд автомобільного транспорту та дорожнього господарства
									8000000000:69:127:0018	0,0235	вулиця Академіка Стражеска, Солом'янський район, м. Київ	Землі житлової та громадської забудови	18.00 Землі загального користування (землі будівельної категорії, які використовуються як майдани, вулиці, проїзди, пляжі, громадські пасовища, сіножаті, набережні, пляжі, парки, зелені зони, сквери, бульвари, водні об'єкти загального користування, а також інші землі, якщо рішенням відповідного органу державної влади чи місцевого самоврядування їх віднесено до земель загального користування)	землі загального користування (землі будівельної категорії, які використовуються як майдани, вулиці, проїзди, пасовища, сіножаті, набережні, пляжі, парки, зелені зони, сквери, бульвари, водні об'єкти загального користування, а також інші землі, якщо рішенням відповідного органу державної влади чи місцевого самоврядування їх віднесено до земель загального користування)
									8000000000:69:127:0019	0,4012	вулиця Академіка Стражеска, Солом'янський район, м. Київ	Землі промисловості, транспортну, зв'язку, енергетики, оборони та іншого призначення	12.04 Для розміщення та експлуатації будівель і споруд автомобільного транспорту та дорожнього господарства	для експлуатації та обслуговування будівель і споруд автомобільного транспорту та дорожнього господарства
3	589652870	Технічна документація із землеустрою щодо інвентаризації земель на території кадастрового кварталу 90:117, обмеженого Столичним шосе, проспектом Науки, провулком Набережним, вулицею Набережно- Корчуватською у Голосіївському районі м. Києва							8000000000:90:117:0001	0,3926	шосе Столичне, Голосіївський район, м. Київ	Землі промисловості, транспортну, зв'язку, енергетики, оборони та іншого призначення	12.04 Для розміщення та експлуатації будівель і споруд автомобільного транспорту та дорожнього господарства	для експлуатації та обслуговування будівель і споруд автомобільного транспорту та дорожнього господарства
									8000000000:90:117:0002	1,4283	шосе Столичне, Голосіївський район, м. Київ	Землі рекреаційного призначення	18.00 Землі загального користування (землі будівельної категорії, які використовуються як майдани, вулиці, проїзди, пляжі, громадські пасовища, сіножаті, набережні, пляжі, парки, зелені зони, сквери, бульвари, водні об'єкти загального користування, а також інші землі, якщо рішенням відповідного органу державної влади чи місцевого самоврядування їх віднесено до земель загального користування)	землі загального користування
									8000000000:90:117:0004	0,0458	вулиця Набережно- Корчуватська, 56/66, Голосіївський район, м. Київ	Землі житлової та громадської забудови	03.02 Для будівництва та обслуговування будівель закладів освіти	для експлуатації та обслуговування будівель закладів освіти

8000000000:90:117:0005	0,0286	вулиця Плещева, 10, Голосіївський район, м Київ	Землі промисловості, транспорті, зв'язку, енергетики, оборони та іншого призначення	14.02 Для розміщення, будівництва, експлуатації та обслуговування будівель і споруд об'єктів передачі електричної та теплової енергії	для експлуатації та обслуговування будівель і споруд об'єктів передачі електричної та теплової енергії
8000000000:90:117:0006	0,5773	вулиця Набережно- Корчуватська, 56/66, корп. 2, 3, Голосіївський район, м Київ	Землі житлової та громадської забудови	02.10 Для будівництва і обслуговування багатоквартирного житлового будинку з об'єктами торгово-розважальної та ринкової інфраструктури	для експлуатації та обслуговування багатоквартирного житлового будинку з об'єктами торгово- розважальної та ринкової інфраструктури
8000000000:90:117:0007	0,0107	вулиця Набережно- Корчуватська, 56/66, Голосіївський район, м Київ	Землі промисловості, транспорті, зв'язку, енергетики, оборони та іншого призначення	11.04 Для розміщення та експлуатації основних, підсобних і допоміжних будівель та споруд технічної інфраструктури (виробництва та розподілення газу, постачання пари та гарячої води, збирання, очищення та розподілення води)	для експлуатації та обслуговування основних, підсобних і допоміжних будівель та споруд технічної інфраструктури (виробництва та розподілення газу, постачання пари та гарячої води, збирання, очищення та розподілення води)
8000000000:90:117:0008	0,0221	вулиця Набережно- Корчуватська, 56/66, Голосіївський район, м Київ	Землі промисловості, транспорті, зв'язку, енергетики, оборони та іншого призначення	11.04 Для розміщення та експлуатації основних, підсобних і допоміжних будівель та споруд технічної інфраструктури (виробництва та розподілення газу, постачання пари та гарячої води, збирання, очищення та розподілення води)	для експлуатації та обслуговування основних, підсобних і допоміжних будівель та споруд технічної інфраструктури (виробництва та розподілення газу, постачання пари та гарячої води, збирання, очищення та розподілення води)
8000000000:90:117:0009	0,0110	вулиця Набережно- Корчуватська, 68, Голосіївський район, місто Київ	Землі промисловості, транспорті, зв'язку, енергетики, оборони та іншого призначення	11.04 Для розміщення та експлуатації основних, підсобних і допоміжних будівель та споруд технічної інфраструктури (виробництва та розподілення газу, постачання пари та гарячої води, збирання, очищення та розподілення води)	для експлуатації та обслуговування основних, підсобних і допоміжних будівель та споруд технічної інфраструктури (виробництва та розподілення газу, постачання пари та гарячої води, збирання, очищення та розподілення води)

4	432526760	Технічна документація із землеустрою щодо інвентаризації земель на території кадастрового кварталу 79-652 обмеженого проспектом Науки, вулицею Ушакова Адмірала, вулицею Військовою у Голосієвському районі м. Києва	8000000000:90:117:0010	0,3222	вулиця Набережно-Корчуватська, Голосієвський район, м Київ	Землі промисловості, транспорту, зв'язку, енергетики, оборони та іншого призначення	12.04 Для розміщення та експлуатації будівель і споруд автомобільного транспорту та дорожнього господарства	для експлуатації та обслуговування будівель і споруд автомобільного транспорту та дорожнього господарства
			8000000000:90:117:0011	0,3733	вулиця Набережно-Корчуватська, 68, Голосієвський район, м Київ	Землі житлової та громадської забудови	02.10 Для будівництва і обслуговування багатоквартирного житлового будинку з об'єктами торгово-розважальної та ринкової інфраструктури	для експлуатації та обслуговування багатоквартирного житлового будинку з об'єктами торгово-розважальної та ринкової інфраструктури
			8000000000:90:117:0013	0,5758	вулиця Набережно-Корчуватська, Голосієвський район, м Київ	Землі промисловості, транспорту, зв'язку, енергетики, оборони та іншого призначення	12.04 Для розміщення та експлуатації будівель і споруд автомобільного транспорту та дорожнього господарства	для експлуатації та обслуговування будівель і споруд автомобільного транспорту та дорожнього господарства
			8000000000:90:117:0014	0,5439	вулиця Набережно-Корчуватська, 56/66, корп. а, б, Голосієвський район, м Київ	Землі житлової та громадської забудови	02.03 Для будівництва і обслуговування багатоквартирного житлового будинку	для експлуатації та обслуговування багатоквартирного житлового будинку
			8000000000:79:652:0004	0,6704	проспект Науки, Голосієвський район, місто Київ	Землі житлової та громадської забудови	02.10 Для будівництва і обслуговування багатоквартирного житлового будинку з об'єктами торгово-розважальної та ринкової інфраструктури	для експлуатації та обслуговування багатоквартирного житлового будинку з об'єктами торгово-розважальної та ринкової інфраструктури
			8000000000:79:652:0005	0,1077	вулиця Військова, Голосієвський район, місто Київ	Землі промисловості, транспорту, зв'язку, енергетики, оборони та іншого призначення	12.04 Для розміщення та експлуатації будівель і споруд автомобільного транспорту та дорожнього господарства	для експлуатації та обслуговування будівель і споруд автомобільного транспорту та дорожнього господарства
			8000000000:79:652:0007	0,2160	проспект Науки, 74, Голосієвський район, місто Київ	Землі житлової та громадської забудови	02.03 Для будівництва і обслуговування багатоквартирного житлового будинку	для експлуатації та обслуговування багатоквартирного житлового будинку
			8000000000:79:652:0009	0,1210	проспект Науки, Голосієвський район, місто Київ	Землі житлової та громадської забудови	02.07 Для іншої житлової забудови	території житлової багатоквартирної забудови

8000000000:79:652:0013	0,0144	проспект Науки, Голосіївський район, місто Київ	Землі житлової та громадської забудови	18.00 Землі загального користування (землі будь-якої категорії, які використовуються як майдани, вулиці, проїзди, шляхи, громадські пасовища, сіножаті, набережні, пляжі, парки, зелені зони, сквери, бульвари, водні об'єкти загального користування; а також інші землі, якщо рішенням відповідного органу державної влади чи місцевого самоврядування їх віднесено до земель загального користування)	землі загального користування
8000000000:79:652:0014	0,0333	вулиця Військова, Голосіївський район, місто Київ	Землі житлової та громадської забудови	18.00 Землі загального користування (землі будь-якої категорії, які використовуються як майдани, вулиці, проїзди, шляхи, громадські пасовища, сіножаті, набережні, пляжі, парки, зелені зони, сквери, бульвари, водні об'єкти загального користування, а також інші землі, якщо рішенням відповідного органу державної влади чи місцевого самоврядування їх віднесено до земель загального користування)	землі загального користування
8000000000:79:652:0015	0,3620	проспект Науки, Голосіївський район, місто Київ	Землі промисловості, транспорт, зв'язку, енергетики, оборони та іншого призначення	12.04 Для розміщення та експлуатації будівель і споруд автомобільного транспорту та дорожнього господарства	для експлуатації та обслуговування будівель і споруд автомобільного транспорту та дорожнього господарства
8000000000:79:652:0016	0,2633	вулиця Ушакова Адмірала, Голосіївський район, місто Київ	Землі промисловості, транспорт, зв'язку, енергетики, оборони та іншого призначення	12.04 Для розміщення та експлуатації будівель і споруд автомобільного транспорту та дорожнього господарства	для експлуатації та обслуговування будівель і споруд автомобільного транспорту та дорожнього господарства
8000000000:79:652:0017	0,0871	вулиця Військова, Голосіївський район, місто Київ	Землі промисловості, транспорт, зв'язку, енергетики, оборони та іншого призначення	12.04 Для розміщення та експлуатації будівель і споруд автомобільного транспорту та дорожнього господарства	для експлуатації та обслуговування будівель і споруд автомобільного транспорту та дорожнього господарства
8000000000:79:652:0018	0,0156	проспект Науки, Голосіївський район, місто Київ	Землі промисловості, транспорт, зв'язку, енергетики, оборони та іншого призначення	14.02 Для розміщення, будівництва, експлуатації та обслуговування будівель і споруд об'єктів передачі електричної та теплової енергії	для експлуатації та обслуговування будівель і споруд об'єктів передачі електричної та теплової енергії

5	580452002	Технічна документація із землеустрою щодо інвентаризації земель на території кадастрового кварталу 72:026 що є частиною вул. Гетьмана Вадима та бульвару Чоколівського на проміжку від вул. Польової до перехрестя вулиць Ушинського та Уманського у Солом'янському районі м. Києва	8000000000:72:026:0001	0,2459	вулиця Гетьмана Вадима, Солом'янський р-н, м. Київ	Землі промисловості, транспорту, зв'язку, енергетики, оборони та іншого призначення	12.04 Для розміщення та експлуатації будівель і споруд автомобільного транспорту та дорожнього господарства	для експлуатації та обслуговування будівель і споруд автомобільного транспорту та дорожнього господарства
			8000000000:72:026:0002	0,4840	бульвар Чоколівський, Солом'янський р-н, м. Київ	Землі промисловості, транспорту, зв'язку, енергетики, оборони та іншого призначення	12.04 Для розміщення та експлуатації будівель і споруд автомобільного транспорту та дорожнього господарства	для експлуатації та обслуговування будівель і споруд автомобільного транспорту та дорожнього господарства
			8000000000:72:026:0003	0,1220	Солом'янський район, м. Київ	Землі промисловості, транспорту, зв'язку, енергетики, оборони та іншого призначення	12.01 Для розміщення та експлуатації будівель і споруд залізничного транспорту	для експлуатації та обслуговування будівель і споруд залізничного транспорту
				25,4923				

Київський міський голова

Віталій КЛИЧКО

ПОЯСНЮВАЛЬНА ЗАПИСКА

№ ПЗН-32939 від 26.11.2021

до проекту рішення Київської міської ради:
**Про затвердження технічних документів із
землеустрою щодо інвентаризації земель**

До кадастрової справи
№ 632145316



1. Юридична особа:

Назва	КИЇВСЬКА МІСЬКА РАДА
Перелік засновників (учасників) юридичної особи*	КИЇВСЬКА МІСЬКА РАДА Адреса засновника: м. Київ, Шевченківський район, ВУЛИЦЯ ХРЕЩАТИК, будинок 36
Кінцевий бенефіціарний власник (контролер)*	Відсутній
Реєстраційний номер:	від 25.11.2021 № 632145316

*за даними Єдиного державного реєстру юридичних осіб, фізичних осіб-підприємців та громадських формувань.

2. Відомості про земельні ділянки:

Порядковий номер	Кадастровий номер земельної ділянки	Площа земельної ділянки, га	Адреса	Нормативно грошова оцінка
1	8000000000: 79:488:0003	1,0565	вулиця Теремківська, 12-16, Голосіївський район, місто Київ	18437666,93
	8000000000: 79:488:0004	0,2120	вулиця Теремківська, Голосіївський район, місто Київ	2140333,27
	8000000000: 79:488:0007	0,9756	вулиця Кільцева дорога, вул. Теремківська, Голосіївський район, місто Київ	18779746,87

8000000000: 79:488:0012	0,3736	вулиця Теремківська, 2а, Голосіївський район, місто Київ	6617250,15 +
8000000000: 79:488:0013	0,7580	вулиця Теремківська, 6, 8, Голосіївський район, місто Київ	13228349,77 +
8000000000: 79:488:0014	0,5516	вулиця Теремківська, 2а-6, Голосіївський район, місто Київ	5617754,90 +
8000000000: 79:488:0015	0,1042	вулиця Теремківська, 8, Голосіївський район, місто Київ	1367592,19 +
8000000000: 79:488:0017	0,0014	вулиця Кільцева дорога, Голосіївський район, місто Київ	14828,59 +
8000000000: 79:488:0018	0,3933	вулиця Кільцева дорога, 1, Голосіївський район, місто Київ	5605685,21 +
8000000000: 79:488:0019	0,3360	вулиця Кільцева дорога, Голосіївський район, місто Київ	2058426,03 +
8000000000: 79:488:0041	0,0131	вулиця Теремківська, 6, Голосіївський район, місто Київ	164392,44 +

8000000000: 79:488:0042	0,5369	вулиця Кільцева дорога, вул. Теремківська, Голосіївський район, місто Київ	8368483,45
8000000000: 79:488:0043	0,1678	вулиця Кільцева дорога, Голосіївський район, місто Київ	1930099,47
8000000000: 79:488:0044	0,0063	вулиця Кільцева дорога, 3, Голосіївський район, місто Київ	73981,78
8000000000: 79:488:0045	0,0458	вулиця Теремківська, Голосіївський район, місто Київ	440608,58
8000000000: 79:488:0046	0,7873	вулиця Кільцева дорога, вул. Теремківська, Голосіївський район, місто Київ	12299242,30
8000000000: 79:488:0047	0,0887	вулиця Кільцева дорога, Голосіївський район, місто Київ	1139294,53
8000000000: 79:488:0049	0,0703	вулиця Теремківська, 2а, Голосіївський район, місто Київ	3393067,64
8000000000: 79:488:0050	0,0024	вулиця Теремківська, 2-4, Голосіївський район, місто Київ	31775,55

	8000000000: 79:488:0051	0,0474	вулиця Теремківська, 8, Голосіївський район, місто Київ	2392731,06 +
	8000000000: 79:488:0052	0,0131	вулиця Теремківська, 6, Голосіївський район, місто Київ	164392,44 +
	8000000000: 79:488:0053	1,9896	вулиця Теремківська, 2а-б, Голосіївський район, місто Київ	14982102,04 +
	8000000000: 79:488:1220	0,0542	вулиця Теремківська, Голосіївський район, місто Київ	384702,39 +
2	8000000000: 69:127:0009	0,2999	вулиця Академіка Стражеска, 3а, Солом'янський район, м. Київ	4725995,94 +
	8000000000: 69:127:0002	7,0766	вулиця Академіка Білецького, 4, 6, 8, 10, 18, 20, вул. Героїв Севастополя 32, 34/2, вул. Академіка Стражеска 1, 3, 5, 7, 9, 11, бульв. Вацлава Гавела 71, 73/22, Солом'янський район, місто Київ	111517115,17 +
	8000000000: 69:127:0011	0,0134	вулиця Академіка Білецького, 16, Солом'янський район, м. Київ	137257,17 +
	8000000000: 69:127:0015	0,0080	вулиця Академіка Стражеска, 3, Солом'янський район, м. Київ	81944,58 +

8000000000: 69:127:0014	0,2446	бульвар Вацлава Гавела, Солом'янський район, м. Київ	1508122,09 +
8000000000: 69:127:0012	0,1339	бульвар Вацлава Гавела, Солом'янський район, м. Київ	1293235,73 +
8000000000: 69:127:0006	0,1783	бульвар Вацлава Гавела, 67, Солом'янський район, м. Київ	4214630,25 +
8000000000: 69:127:0004	0,2652	вулиця Героїв Севастополя, Солом'янський район, м. Київ	4179173,47 +
8000000000: 69:127:0016	0,3056	вулиця Героїв Севастополя, Солом'янський район, м. Київ	4815819,80 +
8000000000: 69:127:0017	0,3751	вулиця Академіка Білецького, Солом'янський район, м. Київ	5911040,60 +
8000000000: 69:127:0007	0,3362	бульвар Вацлава Гавела, Солом'янський район, м. Київ	3897932,06 +

	8000000000: 69:127:0013	0,0343	Солом'янський район, м. Київ	351337,38
	8000000000: 69:127:0010	0,1371	бульвар Вацлава Гавела, Солом'янський район, м. Київ	1728400,25
	8000000000: 69:127:0018	0,0235	вулиця Академіка Стражеска, Солом'янський район, м. Київ	140724,05
	8000000000: 69:127:0019	0,4012	вулиця Академіка Стражеска, Солом'янський район, м. Київ	6638456,31
3	8000000000: 90:117:0001	0,3926	шосе Столичне, Голосіївський район, м Київ	5819497,14
	8000000000: 90:117:0002	1,4283	шосе Столичне, Голосіївський район, м Київ	10633606,90
	8000000000: 90:117:0004	0,0458	вулиця Набережно-Корчуватська, 56/66, Голосіївський район, м Київ	509813,36

8000000000: 90:117:0005	0,0286	вулиця Плещеева, 10, Голосіївський район, м Київ	229035,37 +
8000000000: 90:117:0006	0,5773	вулиця Набережно- Корчуватська, 56/66, корп. 2, 3, Голосіївський район, м Київ	14390488,00 +
8000000000: 90:117:0007	0,0107	вулиця Набережно- Корчуватська, 56/66, Голосіївський район, м Київ	90570,42 +
8000000000: 90:117:0008	0,0221	вулиця Набережно- Корчуватська, 56/66, Голосіївський район, м Київ	150023,23 +
8000000000: 90:117:0009	0,0110	вулиця Набережно- Корчуватська, 68, Голосіївський район, місто Київ	88090,53 +
8000000000: 90:117:0010	0,3222	вулиця Набережно- Корчуватська, Голосіївський район, м Київ	4550991,09 +
8000000000: 90:117:0011	0,3733	вулиця Набережно- Корчуватська, 68, Голосіївський район, м Київ	8904241,77 +

	8000000000: 90:117:0013	0,5758	вулиця Набережно-Корчуватська, Голосіївський район, м Київ	7094059,51 ↓
	8000000000: 90:117:0014	0,5439	вулиця Набережно-Корчуватська, 56/66, корп. а, б, Голосіївський район, м Київ	7791907,25 +
4	8000000000: 79:652:0004	0,6704	проспект Науки, Голосіївський район, місто Київ	14888025,23 +
	8000000000: 79:652:0005	0,1077	вулиця Військова, Голосіївський район, місто Київ	1708404,70 +
	8000000000: 79:652:0007	0,2160	проспект Науки, 74, Голосіївський район, місто Київ	3263168,55 +
	8000000000: 79:652:0009	0,1210	проспект Науки, Голосіївський район, місто Київ	1827978,68 +
	8000000000: 79:652:0013	0,0144	проспект Науки, Голосіївський район, місто Київ	106596,84 +
	8000000000: 79:652:0014	0,0333	вулиця Військова, Голосіївський район, місто Київ	274174,14 +

	8000000000: 79:652:0015	0,3620	проспект Науки, Голосіївський район, місто Київ	5195387,34 +
	8000000000: 79:652:0016	0,2633	вулиця Ушакова Адмірала, Голосіївський район, місто Київ	3778854,93 +
	8000000000: 79:652:0017	0,0871	вулиця Військова, Голосіївський район, місто Київ	1381634,63 +
	8000000000: 79:652:0018	0,0156	проспект Науки, Голосіївський район, місто Київ	160847,02 +
5	8000000000: 72:026:0001	0,2459	вулиця Гетьмана Вадима, Солом'янський р-н, м. Київ	4702662,86 +
	8000000000: 72:026:0002	0,4840	бульвар Чоколівський, Солом'янський р-н, м. Київ	9994839,57 +
	8000000000: 72:026:0003	0,1220	Солом'янський район, м. Київ	1592846,68 +

3. Обґрунтування прийняття рішення.

Відповідно до рішення Київської міської ради від 10 вересня 2015 року № 958/1822 «Про інвентаризацію земель міста Києва» та на виконання Міської цільової програми використання та охорони земель міста Києва на 2019-2021 роки, затвердженої рішенням

Київської міської ради від 04 грудня 2018 року № 229/6280, Земельного кодексу України, Закону України «Про землеустрій», Закону України «Про Державний земельний кадастр», Порядку проведення інвентаризації земель, затвердженого постановою Кабінету Міністрів України від 05 червня 2019 року № 476 та Порядку ведення Державного земельного кадастру, затвердженого постановою Кабінету Міністрів України від 17 жовтня 2012 року № 1051, комунальним підприємством «Київський інститут земельних відносин» виконані заходи з розробки технічних документацій із землеустрою щодо інвентаризації земель, частина з яких погоджена згідно із статтею 186¹ Земельного кодексу України (в редакції до 27 травня 2021 року) з відповідними органами, зокрема з Державним агентством лісових ресурсів України, Департаментом містобудування та архітектури виконавчого органу Київської міської ради (Київської міської державної адміністрації), Головним управлінням Держгеокадастру у м. Києві. Після змін внесених до статті 186¹ Земельного кодексу України (в редакції до 27 травня 2021 року) позиція погодження технічних документацій із землеустрою щодо інвентаризації земель виключена та Закон України «Про державну експертизу землеупорядної документації» втратив чинність.

Відповідно до статей 9, 20, 79¹, 83, 122, 186 Земельного кодексу України, статей 35, 57, 59 Закону України «Про землеустрій» та враховуючи, що земельні ділянки зареєстровані в Державному земельному кадастрі, Департаментом земельних ресурсів виконавчого органу Київської міської ради (Київської міської державної адміністрації) розроблено відповідний проект рішення Київської міської ради.

4. Мета прийняття рішення.

Метою прийняття рішення є визначення категорій земель, цільового призначення, виду використання земельних ділянок на території міста Києва шляхом затвердження технічних документацій із землеустрою щодо інвентаризації земель для забезпечення формування земель комунальної власності територіальної громади міста Києва та подальшого оформлення прав на них, в тому числі спрощення процедури оформлення прав на землю, підвищення ефективності міського землекористування, збільшення надходжень коштів до міського бюджету від плати за землю, продажу земельних ділянок на земельних торгах та права оренди на них.

5. Особливі характеристики земельних ділянок:

Порядковий номер	Кадастровий номер земельної ділянки	Площа земельної ділянки, га	Категорія земель	Код КВЦПЗ, назва	Вид використання
1	8000000000:79:488:0003	1,0565	Землі житлової та громадської забудови	02.03 Для будівництва і обслуговування багатоквартирного житлового будинку	для обслуговування багатоквартирного житлового будинку

8000000000:79:488:0004	0,2120	Землі житлової та громадської забудови	18.00 Землі загального користування(землі будь-якої категорії, які використовуються як майдани, вулиці, проїзди, шляхи, громадські пасовища, сіножаті, набережні, пляжі, парки, зелені зони, сквери, бульвари, водні об'єкти загального користування, а також інші землі, якщо рішенням відповідного органу державної влади чи місцевого самоврядування їх віднесено до земель загального користування)	землі загального користування
8000000000:79:488:0007	0,9756	Землі промисловості, транспорту, зв'язку, енергетики, оборони та іншого призначення	12.04 Для розміщення та експлуатації будівель і споруд автомобільного транспорту та дорожнього господарства	для експлуатації та обслуговування будівель і споруд автомобільного транспорту та дорожнього господарства
8000000000:79:488:0012	0,3736	Землі житлової та громадської забудови	02.03 Для будівництва і обслуговування багатоквартирного житлового будинку	для обслуговування багатоквартирного житлового будинку
8000000000:79:488:0013	0,7580	Землі житлової та громадської забудови	02.03 Для будівництва і обслуговування багатоквартирного житлового будинку	для обслуговування багатоквартирного житлового будинку;

8000000000:79:488:0014	0,5516	Землі рекреаційного призначення	18.00 Землі загального користування(землі будь-якої категорії, які використовуються як майдани, вулиці, проїзди, шляхи, громадські пасовища, сіножаті, набережні, пляжі, парки, зелені зони, сквери, бульвари, водні об'єкти загального користування, а також інші землі, якщо рішенням відповідного органу державної влади чи місцевого самоврядування їх віднесено до земель загального користування)	землі загального користування
8000000000:79:488:0015	0,1042	Землі промисловості, транспорту, зв'язку, енергетики, оборони та іншого призначення	14.02 Для розміщення, будівництва, експлуатації та обслуговування будівель і споруд об'єктів передачі електричної та теплової енергії	для експлуатації та обслуговування будівель і споруд об'єктів передачі електричної та теплової енергії
8000000000:79:488:0017	0,0014	Землі промисловості, транспорту, зв'язку, енергетики, оборони та іншого призначення	11.04 Для розміщення та експлуатації основних, підсобних і допоміжних будівель та споруд технічної інфраструктури (виробництва та розподілення газу, постачання пари та гарячої води, збирання, очищення та розподілення води)	для експлуатації основних, підсобних і допоміжних будівель та споруд технічної інфраструктури (виробництва та розподілення газу, постачання пари та гарячої води, збирання, очищення та розподілення води)
8000000000:79:488:0018	0,3933	Землі промисловості, транспорту, зв'язку, енергетики, оборони та іншого призначення	12.04 Для розміщення та експлуатації будівель і споруд автомобільного транспорту та дорожнього господарства	для експлуатації та обслуговування будівель і споруд автомобільного транспорту та дорожнього господарства

	8000000000:79:488:0019	0,3360	Землі житлової та громадської забудови	18.00 Землі загального користування(землі будь-якої категорії, які використовуються як майдани, вулиці, проїзди, шляхи, громадські пасовища, сіножаті, набережні, пляжі, парки, зелені зони, сквери, бульвари, водні об'єкти загального користування, а також інші землі, якщо рішенням відповідного органу державної влади чи місцевого самоврядування їх віднесено до земель загального користування)	землі загального користування
	8000000000:79:488:0041	0,0131	Землі промисловості, транспорту, зв'язку, енергетики, оборони та іншого призначення	14.02 Для розміщення, будівництва, експлуатації та обслуговування будівель і споруд об'єктів передачі електричної та теплової енергії	для експлуатації та обслуговування будівель і споруд об'єктів передачі електричної та теплової енергії
	8000000000:79:488:0042	0,5369	Землі промисловості, транспорту, зв'язку, енергетики, оборони та іншого призначення	12.04 Для розміщення та експлуатації будівель і споруд автомобільного транспорту та дорожнього господарства	для експлуатації та обслуговування будівель і споруд автомобільного транспорту та дорожнього господарства
	8000000000:79:488:0043	0,1678	Землі промисловості, транспорту, зв'язку, енергетики, оборони та іншого призначення	12.04 Для розміщення та експлуатації будівель і споруд автомобільного транспорту та дорожнього господарства	для експлуатації та обслуговування будівель і споруд автомобільного транспорту та дорожнього господарства

8000000000:79:488:0044	0,0063	Землі промисловості, транспорту, зв'язку, енергетики, оборони та іншого призначення	14.02 Для розміщення, будівництва, експлуатації та обслуговування будівель і споруд об'єктів передачі електричної та теплової енергії	для експлуатації та обслуговування будівель і споруд об'єктів передачі електричної та теплової енергії
8000000000:79:488:0045	0,0458	Землі житлової та громадської забудови	18.00 Землі загального користування(землі будь-якої категорії, які використовуються як майдани, вулиці, проїзди, шляхи, громадські пасовища, сіножаті, набережні, пляжі, парки, зелені зони, сквери, бульвари, водні об'єкти загального користування, а також інші землі, якщо рішенням відповідного органу державної влади чи місцевого самоврядування їх віднесено до земель загального користування)	землі загального користування
8000000000:79:488:0046	0,7873	Землі промисловості, транспорту, зв'язку, енергетики, оборони та іншого призначення	12.04 Для розміщення та експлуатації будівель і споруд автомобільного транспорту та дорожнього господарства	для експлуатації та обслуговування будівель і споруд автомобільного транспорту та дорожнього господарства
8000000000:79:488:0047	0,0887	Землі промисловості, транспорту, зв'язку, енергетики, оборони та іншого призначення	12.04 Для розміщення та експлуатації будівель і споруд автомобільного транспорту та дорожнього господарства	для експлуатації та обслуговування будівель і споруд автомобільного транспорту та дорожнього господарства
8000000000:79:488:0049	0,0703	Землі житлової та громадської забудови	03.07 Для будівництва та обслуговування будівель торгівлі	для обслуговування будівель торгівлі

8000000000:79:488:0050	0,0024	Землі промисловості, транспорту, зв'язку, енергетики, оборони та іншого призначення	11.04 Для розміщення та експлуатації основних, підсобних і допоміжних будівель та споруд технічної інфраструктури (виробництва та розподілення газу, постачання пари та гарячої води, збирання, очищення та розподілення води)	для експлуатації основних, підсобних і допоміжних будівель та споруд технічної інфраструктури (виробництва та розподілення газу, постачання пари та гарячої води, збирання, очищення та розподілення води)
8000000000:79:488:0051	0,0474	Землі житлової та громадської забудови	03.07 Для будівництва та обслуговування будівель торгівлі	для обслуговування будівель торгівлі
8000000000:79:488:0052	0,0131	Землі промисловості, транспорту, зв'язку, енергетики, оборони та іншого призначення	14.02 Для розміщення, будівництва, експлуатації та обслуговування будівель і споруд об'єктів передачі електричної та теплової енергії	для експлуатації та обслуговування будівель і споруд об'єктів передачі електричної та теплової енергії
8000000000:79:488:0053	1,9896	Землі промисловості, транспорту, зв'язку, енергетики, оборони та іншого призначення	18:00 Землі загального користування(землі будь-якої категорії, які використовуються як майдани, вулиці, проїзди, шляхи, громадські пасовища, сіножаті, набережні, пляжі, парки, зелені зони, сквери, бульвари, водні об'єкти загального користування, а також інші землі, якщо рішенням відповідного органу державної влади чи місцевого самоврядування їх віднесено до земель загального користування)	землі загального користування

	8000000000:79:488:1220	0,0542	Землі житлової та громадської забудови	18.00 Землі загального користування(землі будь-якої категорії, які використовуються як майдани, вулиці, проїзди, шляхи, громадські пасовища, сіножаті, набережні, пляжі, парки, зелені зони, сквери, бульвари, водні об'єкти загального користування, а також інші землі, якщо рішенням відповідного органу державної влади чи місцевого самоврядування їх віднесено до земель загального користування)	землі загального користування
2	8000000000:69:127:0009	0,2999	Землі житлової та громадської забудови	02.03 Для будівництва і обслуговування багатоквартирного житлового будинку	для обслуговування та експлуатації багатоквартирного житлового будинку
	8000000000:69:127:0002	7,0766	Землі житлової та громадської забудови	02.03 Для будівництва і обслуговування багатоквартирного житлового будинку	для обслуговування та експлуатації багатоквартирного житлового будинку
	8000000000:69:127:0011	0,0134	Землі промисловості, транспорту, зв'язку, енергетики, оборони та іншого призначення	14.02 Для розміщення, будівництва, експлуатації та обслуговування будівель і споруд об'єктів передачі електричної та теплової енергії	для експлуатації та обслуговування будівель і споруд об'єктів передачі електричної та теплової енергії

8000000000:69:127:0015	0,0080	Землі промисловості, транспорту, зв'язку, енергетики, оборони та іншого призначення	14.02 Для розміщення, будівництва, експлуатації та обслуговування будівель і споруд об'єктів передачі електричної та теплової енергії	для експлуатації та обслуговування будівель і споруд об'єктів передачі електричної та теплової енергії
8000000000:69:127:0014	0,2446	Землі промисловості, транспорту, зв'язку, енергетики, оборони та іншого призначення	18.00 Землі загального користування(землі будь-якої категорії, які використовуються як майдани, вулиці, проїзди, шляхи, громадські пасовища, сіножаті, набережні, пляжі, парки, зелені зони, сквери, бульвари, водні об'єкти загального користування, а також інші землі, якщо рішенням відповідного органу державної влади чи місцевого самоврядування їх віднесено до земель загального користування)	для обслуговування та експлуатації бульвару
8000000000:69:127:0012	0,1339	Землі промисловості, транспорту, зв'язку, енергетики, оборони та іншого призначення	12.07 Для розміщення та експлуатації будівель і споруд міського електротранспорту	для експлуатації та обслуговування будівель і споруд міського електротранспорту
8000000000:69:127:0006	0,1783	Землі житлової та громадської забудови	02.10 Для будівництва і обслуговування багатоквартирного житлового будинку з об'єктами торгово-розважальної та ринкової інфраструктури.	для експлуатації та обслуговування багатоквартирного житлового будинку з об'єктами торгово-розважальної та ринкової інфраструктури

8000000000:69:127:0004	0,2652	Землі промисловості, транспорту, зв'язку, енергетики, оборони та іншого призначення	12.04 Для розміщення та експлуатації будівель і споруд автомобільного транспорту та дорожнього господарства	для експлуатації та обслуговування будівель і споруд автомобільного транспорту та дорожнього господарства
8000000000:69:127:0016	0,3056	Землі промисловості, транспорту, зв'язку, енергетики, оборони та іншого призначення	12.04 Для розміщення та експлуатації будівель і споруд автомобільного транспорту та дорожнього господарства	для експлуатації та обслуговування будівель і споруд автомобільного транспорту та дорожнього господарства
8000000000:69:127:0017	0,3751	Землі промисловості, транспорту, зв'язку, енергетики, оборони та іншого призначення	12.04 Для розміщення та експлуатації будівель і споруд автомобільного транспорту та дорожнього господарства	для експлуатації та обслуговування будівель і споруд автомобільного транспорту та дорожнього господарства
8000000000:69:127:0007	0,3362	Землі промисловості, транспорту, зв'язку, енергетики, оборони та іншого призначення	12.04 Для розміщення та експлуатації будівель і споруд автомобільного транспорту та дорожнього господарства	для експлуатації та обслуговування будівель і споруд автомобільного транспорту та дорожнього господарства
8000000000:69:127:0013	0,0343	Землі промисловості, транспорту, зв'язку, енергетики, оборони та іншого призначення	14.02 Для розміщення, будівництва, експлуатації та обслуговування будівель і споруд об'єктів передачі електричної та теплової енергії	для експлуатації та обслуговування будівель і споруд об'єктів передачі електричної та теплової енергії
8000000000:69:127:0010	0,1371	Землі промисловості, транспорту, зв'язку, енергетики, оборони та іншого призначення	12.04 Для розміщення та експлуатації будівель і споруд автомобільного транспорту та дорожнього господарства	для експлуатації та обслуговування будівель і споруд автомобільного транспорту та дорожнього господарства

	8000000000:69:127:0018	0,0235	Землі житлової та громадської забудови	18.00 Землі загального користування (землі будь-якої категорії, які використовуються як майдани, вулиці, проїзди, шляхи, громадські пасовища, сіножаті, набережні, пляжі, парки, зелені зони, сквери, бульвари, водні об'єкти загального користування, а також інші землі, якщо рішенням відповідного органу державної влади чи місцевого самоврядування їх віднесено до земель загального користування)	землі загального користування (землі будь-якої категорії, які використовуються як майдани, вулиці, проїзди, шляхи, громадські пасовища, сіножаті, набережні, пляжі, парки, зелені зони, сквери, бульвари, водні об'єкти загального користування, а також інші землі, якщо рішенням відповідного органу державної влади чи місцевого самоврядування їх віднесено до земель загального користування)
	8000000000:69:127:0019	0,4012	Землі промисловості, транспорту, зв'язку, енергетики, оборони та іншого призначення	12.04 Для розміщення та експлуатації будівель і споруд автомобільного транспорту та дорожнього господарства	для експлуатації та обслуговування будівель і споруд автомобільного транспорту та дорожнього господарства
3	8000000000:90:117:0001	0,3926	Землі промисловості, транспорту, зв'язку, енергетики, оборони та іншого призначення	12.04 Для розміщення та експлуатації будівель і споруд автомобільного транспорту та дорожнього господарства	для експлуатації та обслуговування будівель і споруд автомобільного транспорту та дорожнього господарства

8000000000:90:117:0002	1,4283	Землі рекреаційного призначення	18.00 Землі загального користування (землі будь-якої категорії, які використовуються як майдани, вулиці, проїзди, шляхи, громадські пасовища, сіножаті, набережні, пляжі, парки, зелені зони, сквери, бульвари, водні об'єкти загального користування, а також інші землі, якщо рішенням відповідного органу державної влади чи місцевого самоврядування їх віднесено до земель загального користування)	землі загального користування
8000000000:90:117:0004	0,0458	Землі житлової та громадської забудови	03.02 Для будівництва та обслуговування будівель закладів освіти	для експлуатації та обслуговування будівель закладів освіти
8000000000:90:117:0005	0,0286	Землі промисловості, транспорту, зв'язку, енергетики, оборони та іншого призначення	14.02 Для розміщення, будівництва, експлуатації та обслуговування будівель і споруд об'єктів передачі електричної та теплової енергії	для експлуатації та обслуговування будівель і споруд об'єктів передачі електричної та теплової енергії
8000000000:90:117:0006	0,5773	Землі житлової та громадської забудови	02.10 Для будівництва і обслуговування багатоквартирного житлового будинку з об'єктами торгово-розважальної та ринкової інфраструктури	для експлуатації та обслуговування багатоквартирного житлового будинку з об'єктами торгово-розважальної та ринкової інфраструктури

	8000000000:90:117:0007	0,0107	Землі промисловості, транспорту, зв'язку, енергетики, оборони та іншого призначення	11.04 Для розміщення та експлуатації основних, підсобних і допоміжних будівель та споруд технічної інфраструктури (виробництва та розподілення газу, постачання пари та гарячої води, збирання, очищення та розподілення води)	для експлуатації та обслуговування основних, підсобних і допоміжних будівель та споруд технічної інфраструктури (виробництва та розподілення газу, постачання пари та гарячої води, збирання, очищення та розподілення води)
	8000000000:90:117:0008	0,0221	Землі промисловості, транспорту, зв'язку, енергетики, оборони та іншого призначення	11.04 Для розміщення та експлуатації основних, підсобних і допоміжних будівель та споруд технічної інфраструктури (виробництва та розподілення газу, постачання пари та гарячої води, збирання, очищення та розподілення води)	для експлуатації та обслуговування основних, підсобних і допоміжних будівель та споруд технічної інфраструктури (виробництва та розподілення газу, постачання пари та гарячої води, збирання, очищення та розподілення води)
	8000000000:90:117:0009	0,0110	Землі промисловості, транспорту, зв'язку, енергетики, оборони та іншого призначення	11.04 Для розміщення та експлуатації основних, підсобних і допоміжних будівель та споруд технічної інфраструктури (виробництва та розподілення газу, постачання пари та гарячої води, збирання, очищення та розподілення води)	для експлуатації та обслуговування основних, підсобних і допоміжних будівель та споруд технічної інфраструктури (виробництва та розподілення газу, постачання пари та гарячої води, збирання, очищення та розподілення води)

	8000000000:90:117:0010	0,3222	Землі промисловості, транспорту, зв'язку, енергетики, оборони та іншого призначення	12.04 Для розміщення та експлуатації будівель і споруд автомобільного транспорту та дорожнього господарства	для експлуатації та обслуговування будівель і споруд автомобільного транспорту та дорожнього господарства
	8000000000:90:117:0011	0,3733	Землі житлової та громадської забудови	02.10 Для будівництва і обслуговування багатоквартирного житлового будинку з об'єктами торгово-розважальної та ринкової інфраструктури	для експлуатації та обслуговування багатоквартирного житлового будинку, з об'єктами торгово-розважальної та ринкової інфраструктури
	8000000000:90:117:0013	0,5758	Землі промисловості, транспорту, зв'язку, енергетики, оборони та іншого призначення	12.04 Для розміщення та експлуатації будівель і споруд автомобільного транспорту та дорожнього господарства	для експлуатації та обслуговування будівель і споруд автомобільного транспорту та дорожнього господарства
	8000000000:90:117:0014	0,5439	Землі житлової та громадської забудови	02.03 Для будівництва і обслуговування багатоквартирного житлового будинку	для експлуатації та обслуговування багатоквартирного житлового будинку
4	8000000000:79:652:0004	0,6704	Землі житлової та громадської забудови	02.10 Для будівництва і обслуговування багатоквартирного житлового будинку з об'єктами торгово-розважальної та ринкової інфраструктури	для експлуатації та обслуговування багатоквартирного житлового будинку з об'єктами торгово-розважальної та ринкової інфраструктури

	8000000000:79:652:0005	0,1077	Землі промисловості, транспорту, зв'язку, енергетики, оборони та іншого призначення	12.04 Для розміщення та експлуатації будівель і споруд автомобільного транспорту та дорожнього господарства	для експлуатації та обслуговування будівель і споруд автомобільного транспорту та дорожнього господарства
	8000000000:79:652:0007	0,2160	Землі житлової та громадської забудови	02.03 Для будівництва і обслуговування багатоквартирного житлового будинку	для експлуатації та обслуговування багатоквартирного житлового будинку
	8000000000:79:652:0009	0,1210	Землі житлової та громадської забудови	02.07 Для іншої житлової забудови	території житлової багатоквартирної забудови
	8000000000:79:652:0013	0,0144	Землі житлової та громадської забудови	18.00 Землі загального користування (землі будь-якої категорії, які використовуються як майдани, вулиці, проїзди, шляхи, громадські пасовища, сіножаті, набережні, пляжі, парки, зелені зони, сквери, бульвари, водні об'єкти загального користування, а також інші землі, якщо рішенням відповідного органу державної влади чи місцевого самоврядування їх віднесено до земель загального користування)	землі загального користування

	8000000000:79:652:0014	0,0333	Землі житлової та громадської забудови	18.00 Землі загального користування (землі будь-якої категорії, які використовуються як майдани, вулиці, проїзди, шляхи, громадські пасовища, сіножаті, набережні, пляжі, парки, зелені зони, сквери, бульвари, водні об'єкти загального користування, а також інші землі, якщо рішенням відповідного органу державної влади чи місцевого самоврядування їх віднесено до земель загального користування)	землі загального користування
	8000000000:79:652:0015	0,3620	Землі промисловості, транспорту, зв'язку, енергетики, оборони та іншого призначення	12.04 Для розміщення та експлуатації будівель і споруд автомобільного транспорту та дорожнього господарства	для експлуатації та обслуговування будівель і споруд автомобільного транспорту та дорожнього господарства
	8000000000:79:652:0016	0,2633	Землі промисловості, транспорту, зв'язку, енергетики, оборони та іншого призначення	12.04 Для розміщення та експлуатації будівель і споруд автомобільного транспорту та дорожнього господарства	для експлуатації та обслуговування будівель і споруд автомобільного транспорту та дорожнього господарства
	8000000000:79:652:0017	0,0871	Землі промисловості, транспорту, зв'язку, енергетики, оборони та іншого призначення	12.04 Для розміщення та експлуатації будівель і споруд автомобільного транспорту та дорожнього господарства	для експлуатації та обслуговування будівель і споруд автомобільного транспорту та дорожнього господарства

	8000000000:79:652:0018	0,0156	Землі промисловості, транспорту, зв'язку, енергетики, оборони та іншого призначення	14.02 Для розміщення, будівництва, експлуатації та обслуговування будівель і споруд об'єктів передачі електричної та теплової енергії	для експлуатації та обслуговування будівель і споруд об'єктів передачі електричної та теплової енергії
5	8000000000:72:026:0001	0,2459	Землі промисловості, транспорту, зв'язку, енергетики, оборони та іншого призначення	12.04 Для розміщення та експлуатації будівель і споруд автомобільного транспорту та дорожнього господарства	для експлуатації та обслуговування будівель і споруд автомобільного транспорту та дорожнього господарства
	8000000000:72:026:0002	0,4840	Землі промисловості, транспорту, зв'язку, енергетики, оборони та іншого призначення	12.04 Для розміщення та експлуатації будівель і споруд автомобільного транспорту та дорожнього господарства	для експлуатації та обслуговування будівель і споруд автомобільного транспорту та дорожнього господарства
	8000000000:72:026:0003	0,1220	Землі промисловості, транспорту, зв'язку, енергетики, оборони та іншого призначення	12.01 Для розміщення та експлуатації будівель і споруд залізничного транспорту	для експлуатації та обслуговування будівель і споруд залізничного транспорту

6. Стан нормативно-правової бази у даній сфері правового регулювання.

Загальні засади та порядок проведення інвентаризації земель визначено Земельним кодексом України, Законом України «Про землеустрій», Законом України «Про Державний земельний кадастр», Порядком проведення інвентаризації земель, затвердженого постановою Кабінету Міністрів України від 05 червня 2019 року № 476 та Порядком ведення Державного земельного кадастру, затвердженого постановою Кабінету Міністрів України від 17 жовтня 2012 року № 1051.

7. Фінансово-економічне обґрунтування.

Реалізація рішення не потребує додаткових витрат міського бюджету.

8. Прогноз соціально-економічних та інших наслідків прийняття рішення.


Наслідками прийняття розробленого проекту рішення стане:

- реалізація зацікавленою особою своїх прав щодо використання земельної ділянки;
- підвищення ефективності міського землекористування;


- збільшення надходжень коштів до міського бюджету від плати за землю, продажу земельних ділянок та права оренди землі тощо.

Доповідач: директор Департаменту земельних ресурсів **Валентина ПЕЛИХ**

Директор Департаменту земельних ресурсів



Валентина ПЕЛИХ





КИЇВСЬКА МІСЬКА РАДА

СЕКРЕТАРІАТ

УПРАВЛІННЯ ПРАВОВОГО ЗАБЕЗПЕЧЕННЯ ДІЯЛЬНОСТІ КИЇВСЬКОЇ МІСЬКОЇ РАДИ

01044, м. Київ, вул. Хрещатик, 36, каб. 921

тел.: (044) 202-70-90

24.12.21 № 08/230-2942
на № _____ від _____

Голові постійної комісії Київської
міської ради з питань архітектури,
містобудування та земельних
відносин
Михайлу ТЕРЕНТЬЄВУ

Правовий висновок

до проєкту рішення Київської міської ради від 29.11.2021 № 08/231-4308/ПР
«Про затвердження технічних документацій із землеустрою щодо
інвентаризації земель»

Управлінням правового забезпечення діяльності Київської міської ради секретаріату Київської міської ради проведено правову експертизу поданого проєкту рішення Київської міської ради від 29.11.2021 № 08/231-4308/ПР «Про затвердження технічних документацій із землеустрою щодо інвентаризації земель» (далі – проєкт рішення), з приводу чого зазначаємо таке.

У преамбулі проєкту рішення як на одну із правових підстав його прийняття містяться посилання на рішення Київської міської ради від 10 вересня 2015 року №958/1822 «Про інвентаризацію земель міста Києва» та від 04 грудня 2018 року №229/6280 «Про затвердження Міської цільової програми використання та охорони земель міста Києва на 2019 в межах 2021 роки».

У зв'язку з цим зазначаємо, що преамбула проєкту рішення повинна містити посилання на відповідну структурну одиницю компетенційного нормативно-правового акта.

При цьому слід мати на увазі, що компетенційний акт - це акт, що містить пряму вказівку на повноваження суб'єкта нормотворення (Київської міської ради) щодо прийняття рішення з відповідного питання.

У зв'язку з цим зауважуємо, що наведені рішення Київської міської ради, у даному випадку, не є компетенційними актами, які визначають повноваження Київської міської ради у відповідні сфері.

Більше того, рішення Київської міської ради від 04 грудня 2018 року №229/6280 «Про затвердження Міської цільової програми використання та охорони земель міста Києва на 2019-2021 роки» за своїм правовим статусом є програмним документом з визначеним терміном (строком) дії.

З огляду на те, що станом на день проведення правової експертизи проекту рішення управління правового забезпечення, Київською міською радою не приймалося рішення про продовження чинності (дії) зазначеного вище рішення, сумнівним з правового погляду є посилення на нього у преамбулі проекту рішення.

Щодо предмету правового регулювання проекту рішення зауважуємо таке.

Стаття 19 Конституції України зобов'язує органи державної влади та місцевого самоврядування, їх посадові особи діяти лише на підставі, в межах повноважень та у спосіб, передбачені Конституцією та законами України.

Відповідно до Земельного кодексу України земельні відносини регулюються Конституцією України, цим Кодексом, а також прийнятими відповідно до них нормативно-правовими актами.

Зокрема, відповідно до статті 186 Земельного кодексу України технічна документація із землеустрою щодо інвентаризації земель затверджується: щодо земельних ділянок приватної власності - власником земельних ділянок; щодо земельних ділянок державної або комунальної власності - Верховною Радою Автономної Республіки Крим, Радою міністрів Автономної Республіки Крим, органом виконавчої влади, органом місцевого самоврядування, уповноваженими розпоряджатися земельними ділянками відповідно до повноважень, визначених статтею 122 цього Кодексу.

Згідно зі статтею 122 Земельного кодексу України сільські, селищні, міські ради наділені повноваженнями щодо передачі земельних ділянок у власність або у користування із земель комунальної власності відповідних територіальних громад для всіх потреб.

Отже, Київська міська рада наділена повноваженнями лише щодо затвердження технічної документації із землеустрою щодо інвентаризації земель.

Водночас, згідно із пунктом 1 проекту рішення запропоновано затвердити технічні документації із землеустрою щодо інвентаризації земель, визначивши категорію земель, цільове призначення, вид використання земельних ділянок згідно з додатком до цього рішення, що не узгоджується з приписами вищенаведених правових актів.

Крім того, вимоги щодо проведення інвентаризації земель, в тому числі державної інвентаризації земель та земельних ділянок, під час здійснення землеустрою та складання за її результатами технічної документації із землеустрою щодо проведення інвентаризації земель, в тому числі державної інвентаризації земель та земельних ділянок (далі - технічна документація) визначені відповідно до Порядку проведення інвентаризації земель, затвердженого постановою кабінету Міністрів України від 05 червня 2019 року №476 (далі – Порядок).

Разом з тим, з пояснювальної записки та матеріалів доданих до проєкту рішення, не можна дійти однозначного висновку щодо дотримання вимог Порядку.

Більше того, в преамбулі проєкту рішення зазначається про те, що останній пропонується прийняти: «розглянувши технічні документації із землеустрою щодо інвентаризації земель».

У зв'язку з цим зауважуємо, що відповідно до Закону України «Про місцеве самоврядування в Україні» Київська міська рада є колегіальним представницьким органом місцевого самоврядування та складається з 120 депутатів.

Відповідно до частин першої та другої статті 59 Закону України «Про місцеве самоврядування в Україні» рада в межах своїх повноважень приймає нормативні та інші акти у формі рішень. Рішення ради приймаються на її пленарному засіданні після обговорення більшістю депутатів від загального складу ради.

Також, Київська міська рада, як було зазначено вище, наділена повноваженнями лише щодо затвердження технічної документації із землеустрою щодо інвентаризації земель, а не розгляду та затвердження.

З огляду на зазначене, виникає логічне запитання: «У який спосіб 120 депутатів Київської міської ради мають розглянути на пленарному засіданні технічні документації із землеустрою, якщо останні наділені повноваженнями лише «обговорення проєктів рішень?»

Крім того, технічна документація із землеустрою щодо інвентаризації земель за своєю правовою природою є окремим документом, що розробляється спеціальними суб'єктами у встановленому правовими актами порядку та не може бути додатком до рішення місцевої ради.

Також, управління правового забезпечення діяльності не уповноважене здійснювати правову експертизу документів, що не є додатками до проєктів рішень.

До того ж, звертаємо увагу на те, що у проєкті додатку до проєкту рішення зазначено: «Код КВЦПЗ, назва».

Однак, постановою Кабінету Міністрів України від 28.07.2021 № 821 «Про внесення змін до деяких актів Кабінету Міністрів України» визначено «Класифікатор видів цільового призначення земельних ділянок, видів функціонального призначення територій та співвідношення між ними, а також правила їх застосування» та зазначено, що введення в дію Класифікатора припиняє чинність КВЦПЗ та УКЦВЗ.

Враховуючи зазначене вище, управління правового забезпечення діяльності Київської міської ради секретаріату Київської міської ради повертає проєкт рішення як такий, що не відповідає вимогам законодавства.

В.о. начальника управління



Валентина ПОЛОЖИШНИК



КИЇВСЬКА МІСЬКА РАДА

ІХ СКЛИКАННЯ

ПОСТІЙНА КОМІСІЯ З ПИТАНЬ АРХІТЕКТУРИ, МІСТОБУДУВАННЯ ТА ЗЕМЕЛЬНИХ ВІДНОСИН

01044, м. Київ, вул. Хрещатик, 36, каб. 1009

тел.: (044) 202-70-22

№ 08/281-158к

Витяг з протоколу № 6/34
засідання постійної комісії Київської міської ради з питань
архітектури, містобудування та земельних відносин
від 22.06.2022

- 5.1.20. **Про повторний розгляд проєкту рішення** Київської міської ради «Про затвердження технічних документацій із землеустрою щодо інвентаризації земель» з **правовим висновком** управління правового забезпечення діяльності Київської міської ради від 24.12.2021 №08/230-2942 (справа 632145316, доручення заступника міського голови – секретаря Київської міської ради від 29.11.2021 №08/231-4308/ПР).

(Правовий висновок управління правового забезпечення діяльності Київської міської ради від 24.12.2021 №08/230-2942, проєкт рішення з пояснювальною запискою та додатками до нього - на 46-ти арк.)

СЛУХАЛИ:

Михайла ТЕРЕНТЬЄВА, голову постійної комісії Київської міської ради з питань архітектури, містобудування та земельних відносин.

ВИРІШИЛИ: *Відхилити зауваження, викладені у правовому висновку управління правового забезпечення діяльності Київської міської ради від 24.12.2021 №08/230-2942, та повторно підтримати проєкт рішення* Київської міської ради «Про затвердження технічних документацій із землеустрою щодо інвентаризації земель».

ПРОГОЛОСУВАЛИ: «за» – 17, «проти» – 0, «утрималось» – 0, «не голосували» – 2.

Рішення прийнято.

Згідно з протоколом.

Голова комісії

Михайло ТЕРЕНТЬЄВ

Секретар засідання

Георгій ЗАНТАРАЯ