



08/231-4275/MP
26.11.2020

КИЇВСЬКА МІСЬКА РАДА

II СЕСІЯ ІХ СКЛИКАННЯ

РІШЕННЯ

№ _____

Про надання громадянці Кацебі Лесі Сергіївні дозволу на розроблення проекту землеустрою щодо відведення земельної ділянки у власність для будівництва і обслуговування жилого будинку, господарських будівель і споруд поблизу пров. Залужного у Голосіївському районі міста Києва



588401597

Розглянувши клопотання про надання дозволу на розроблення проекту землеустрою щодо відведення земельної ділянки громадянці Кацебі Лесі Сергіївні поблизу пров. Залужного у Голосіївському районі міста Києва та додані документи, керуючись статтями 9, 118 Земельного кодексу України, Законом України «Про внесення змін до деяких законодавчих актів України щодо розмежування земель державної та комунальної власності», пунктом 34 частини першої статті 26 Закону України «Про місцеве самоврядування в Україні», Київська міська рада

ВИРІШИЛА:

1. Надати громадянці Кацебі Лесі Сергіївні дозвіл на розроблення проекту землеустрою щодо відведення земельної ділянки орієнтовною площею 0,10 га у власність для будівництва і обслуговування жилого будинку, господарських будівель і споруд поблизу пров. Залужного у Голосіївському районі міста Києва за рахунок земель комунальної власності територіальної громади міста Києва згідно з план-схемою (додаток до рішення) (справа № 588401597).

2. Контроль за виконанням цього рішення покласти на постійну комісію Київської міської ради з питань архітектури, містобудування та земельних відносин.

Київський міський голова

Віталій КЛИЧКО

ПОДАННЯ:

Заступник голови
Київської міської державної адміністрації
з питань здійснення самоврядних повноважень

Петро ОЛЕНИЧ

Директор Департаменту земельних ресурсів
виконавчого органу Київської міської ради
(Київської міської державної адміністрації)

Валентина ПЕЛИХ

Заступник директора Департаменту –
начальник юридичного управління
Департаменту земельних ресурсів
виконавчого органу Київської міської ради
(Київської міської державної адміністрації)

Марія ДЕГТЯРЕНКО

ПОГОДЖЕНО:

Постійна комісія Київської міської ради
з питань архітектури, містобудування
та земельних відносин

Голова

Михайло ТЕРЕНТЬЄВ

Секретар

Юрій ФЕДОРЕНКО

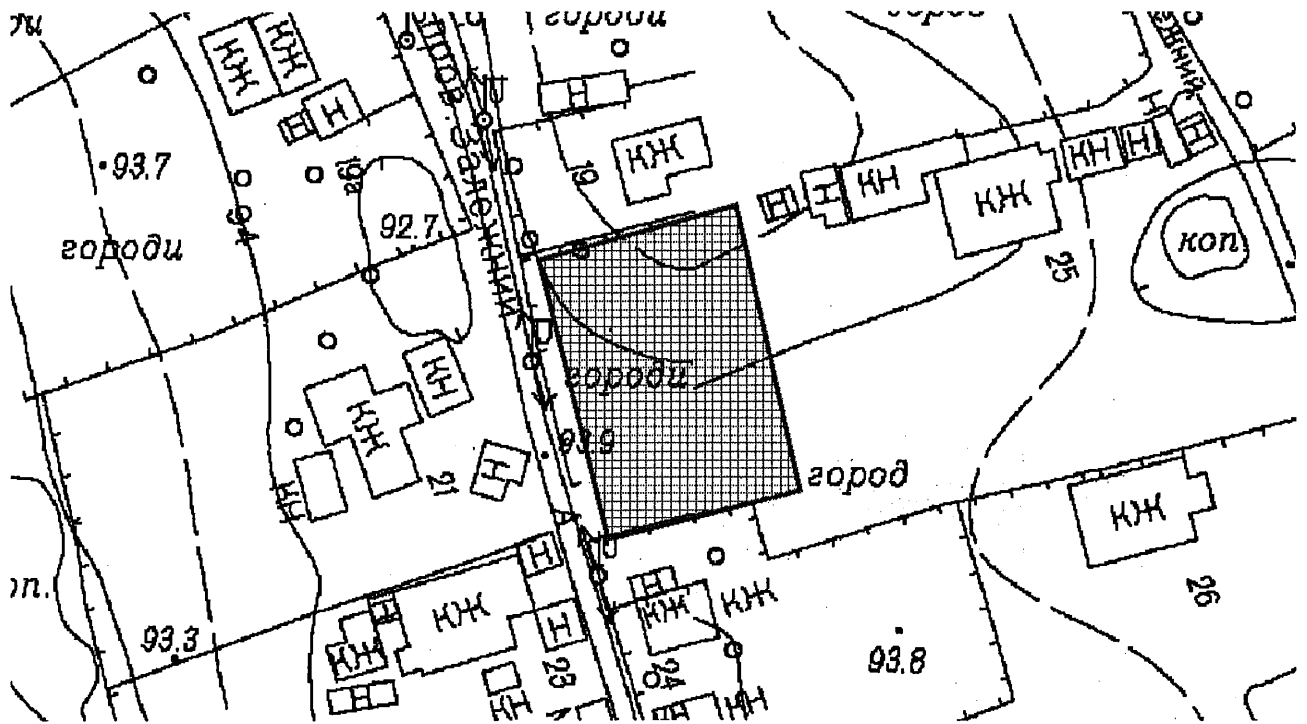
В.о. начальника управління правового
забезпечення діяльності
Київської міської ради

Валентина ПОЛОЖИШНИК

Додаток
до рішення Київської міської ради
від _____ № _____

План-схема
до дозволу на розроблення проєкту землеустрою щодо відведення
земельної ділянки

клопотання	від 03.11.2021 № 588401597
код земельної ділянки	90:061:0074
юрідична/фізична особа	Кацеба Леся Сергіївна
адреса земельної ділянки	м. Київ, р-н Голосіївський, поблизу пров. Залужного
вид землекористування	власність
вид використання земельної ділянки	для будівництва і обслуговування жилого будинку, господарських будівель і споруд
орієнтовний розмір	0,10 га



Київський міський голова

Віталій КЛИЧКО

ПОЯСНЮВАЛЬНА ЗАПИСКА

№ ПЗН-31082 від 09.11.2021

до проекту рішення Київської міської ради:

Про надання громадянці Кацебі Лесі Сергіївні дозволу на розроблення проекту землеустрою щодо відведення земельної ділянки у власність для будівництва і обслуговування жилого будинку, господарських будівель і споруд поблизу пров. Залужного у Голосіївському районі міста Києва

До кадастрової справи
№ 588401597



1. Фізична особа:

ПІБ: **Кацеба Леся Сергіївна**
Клопотання: **від 03.11.2021 номер 588401597**

2. Відомості про земельну ділянку (№ 90:061:0074).

Місце розташування (адреса):	місто Київ, р-н Голосіївський, поблизу пров. Залужного
Площа:	0,10 га
Вид та термін права:	власність
Вид використання:	для будівництва і обслуговування жилого будинку, господарських будівель і споруд

3. Обґрунтування прийняття рішення.

На клопотання зацікавленої особи відповідно до статей 9, 118 Земельного кодексу України та Порядку набуття прав на землю із земель комунальної власності у місті Києві, затвердженого рішенням Київської міської ради від 20.04.2017 № 241/2463, Департаментом земельних ресурсів виконавчого органу Київської міської ради (Київської міської державної адміністрації) розроблено проект рішення Київської міської ради.

4. Мета прийняття рішення.

Метою прийняття рішення є забезпечення реалізації встановленого Земельним кодексом України права особи на оформлення права власності на землю.

5. Особливі характеристики ділянки.

Наявність будівель споруд на ділянці:	Земельна ділянка вільна від капітальної забудови.
Наявність ДПТ:	Відповідно до детального плану території селища Чапаєвка, затвердженого рішенням Київської міської ради від 20.12.2007 № 1463/4296, земельна ділянка за функціональним призначенням належить до території житлової садибної забудови (витяг з містобудівного кадастру, направлений листом Департаменту містобудування та архітектури виконавчого органу Київської міської ради (Київської міської державної адміністрації) від 04.11.2021 № 055-27380).
Функціональне призначення згідно з Генпланом:	Відповідно до Генерального плану міста Києва, затвердженого рішенням Київської міської ради від 28.03.2002 № 370/1804, земельна ділянка за функціональним призначенням належить до території житлової садибної забудови.
Правовий режим:	Земельна ділянка належить до земель комунальної власності територіальної громади міста Києва.
Розташування в зеленій зоні:	Земельна ділянка не входить до зеленої зони.

Інші особливості:	<p>За даними Міського земельного кадастру на земельну ділянку зареєстровані клопотання: 201073118 (гр. Шпак Т.П.), 310179887 (гр. Снігур А.В.), 201718126 (гр. Кульбачна О.С.), 506801480 (гр. Борщук О.М.) на які підготовлені та передані до Київської міської ради проекти рішень Київської міської ради про надання дозволів щодо відведення земельної ділянки.</p> <p>За даними Міського земельного кадастру земельна ділянка частково обліковується за гр. Мельниченко М.М. (згода відсутня).</p> <p>Водночас зазначаємо, що відомості Міського земельного кадастру не є підтвердженням виникнення права власності (користування) земельними ділянками та носять виключно інформативний характер.</p> <p>Зважаючи на положення статей 9, 122 Земельного кодексу України та пункту 34 частини першої статті 26 Закону України «Про місцеве самоврядування в Україні» (щодо обов'язковості розгляду питань землекористування на пленарних засіданнях) вказаний проєкт рішення направляється для подальшого розгляду Київською міською радою.</p>
-------------------	--

6. Стан нормативно-правової бази у даній сфері правового регулювання.

Загальні засади та порядок отримання дозволу на розроблення документації із землеустрою визначено статтями 9, 118 Земельного кодексу України.

7. Фінансово-економічне обґрунтування.


Реалізація рішення не потребує додаткових витрат міського бюджету.

8. Прогноз соціально-економічних та інших наслідків прийняття рішення.

Рішення не тягне за собою жодних соціально-економічних та інших наслідків.

Доповідач: директор Департаменту земельних ресурсів Валентина ПЕЛИХ

Директор Департаменту земельних ресурсів



Валентина ПЕЛИХ






**Заступник міського голови –
секретар Київської міської ради**

Терентьеву М.О.
Положишник В.О.

Прошу розглянути проект рішення від 26.11.2021
№ 08/231-4275/ПР в установленому порядку.

Омельченко А.В.

Для контролю за проходженням та тиражування.


Володимир БОНДАРЕНКО

“26” листопада 2021 року
№ 08/231-4275/ПР



УКРАЇНА

ВИКОНАВЧИЙ ОРГАН КИЇВСЬКОЇ МІСЬКОЇ РАДИ
(КИЇВСЬКА МІСЬКА ДЕРЖАВНА АДМІНІСТРАЦІЯ)

ДЕПАРТАМЕНТ ЗЕМЕЛЬНИХ РЕСУРСІВ

вул. Хрещатик, 32-а, м. Київ, 01601 тел. (044) 279 58 72

Контактний центр міста Києва (044) 15 51 E-mail: kvivland@kyivcity.gov.ua Код ЄДРПОУ 26199097

08/231-4275/MP
26.11.2021

26.11.2021 № 05715-СЛ-31082

Заступнику міського голови-
секретарю Київської міської ради
Володимиру БОНДАРЕНКУ

Шановний Володимире Володимировичу!

Департамент земельних ресурсів виконавчого органу Київської міської ради (Київської міської державної адміністрації) відповідно до пункту 3 статті 26 Регламенту Київської міської ради, затвердженого рішенням Київської міської ради від 07.07.2016 № 579/579, направляє проект рішення Київської міської ради «Про надання громадянці Кацєбі Лесі Сергіївні дозволу на розроблення проекту землеустрою щодо відведення земельної ділянки у власність для будівництва і обслуговування жилого будинку, господарських будівель і споруд поблизу пров. Залужного у Голосіївському районі міста Києва» (справа № 588401597) для подальшого опрацювання.

Додатки:

- проект рішення Київської міської ради до справи № 588401597 на 2 арк. в 1 примірнику;
- пояснювальна записка до справи № 588401597 на 2 арк. в 1 примірнику;
- витяг з бази даних міського земельного кадастру на 1 арк. в 1 примірнику;
- матеріали супутникової фотозйомки на 1 арк. в 1 примірнику;
- справа-клопотання на 9 арк. в 1 примірнику.

З повагою

Директор

Валентина ПЕЛИХ