

ПІДПИСНИЙ ЛИСТ № 136

Із підписами членів територіальної громади міста Києва, щодо ініціювання в порядку місцевої ініціативи питання щодо :


«Надання статусу скверу земельній ділянці орієнтовною площею 4,50 га, що розташована за адресою вул. Колоסקова, 11А у Солом'янському районі м. Києва, згідно з додатком до рішення (за рахунок земельних ділянок: кадастровий номер: 8000000000:72:261:0006 та обліковий номер: 72:261:0086) та присвоєнті скверу назву «Совська балка»

№	Прізвище, ім'я, по батькові	Дата народження	Адреса реєстрації	Контактний номер телефону	Підпис	Дата підписання
1.	Машин Ніколай Іванович					28.10.18
2.	Мельник Дмитро Іванович					28.10.18
3.	Мельник Дмитро Іванович					28.10.18
4.	Мельник Дмитро Іванович					28.10.18
5.	Мельник Дмитро Іванович					28.10.18
6.	Мельник Дмитро Іванович					28.10.18
7.	Мельник Дмитро Іванович					28.10.18
8.	Мельник Дмитро Іванович					28.10.18
9.	Мельник Дмитро Іванович					28.10.18
10.	Мельник Дмитро Іванович					28.10.18

Загальна кількість підписів: ( 10 ), з них належно оформлено ( 10 ).

Член Ініціативної групи : Гончаров Руслан Володимирович			Гончаров Р.В. (прізвище та ініціали)
Член Ініціативної групи : Гончарова Валентина Валентинівна			Гончарова В.В. (прізвище та ініціали)
Член Ініціативної групи : Туркевич Юлія Олександрівна			Туркевич Ю.О. (прізвище та ініціали)
Член Ініціативної групи : Мажук Олександр Ігорівна			Мажук О.І. (прізвище та ініціали)
Член Ініціативної групи : Крочак Андрій Васильович			Крочак А.В. (прізвище та ініціали)





# КИЇВСЬКА МІСЬКА РАДА

ВСЕСІЯ УПІСКЛИКАННЯ

## РІШЕННЯ

№ \_\_\_\_\_

ПРОЕКТ

**Про надання статусу скверу земельній ділянці, за адресою вул.Колоскова, 11А орієнтовною площею 4,50 га у Солом'янському районі м. Києва**

Відповідно до статей 19, 186 Земельного кодексу України, Закону України «Про державну реєстрацію речових прав на нерухоме майно та їх обтяжень», пункту 34 частини першої статті 26 Закону України «Про місцеве самоврядування в Україні», Правил утримання зелених насаджень у населених пунктах України, затверджених наказом Міністерства будівництва, архітектури та житлово-комунального господарства України від 10 квітня 2006 року № 105, з метою раціонального використання і збереження зелених насаджень, Київська міська рада

### ВИРІШИЛА:

1. Надати статус скверу земельній ділянці орієнтовною площею 4,50 га, що розташована за адресою вул. Колоскова, 11А у Солом'янському районі м. Києва, згідно з додатком до рішення (за рахунок земельних ділянок: кадастровий номер: 8 000000000:72:261:0006 та обліковий номер: 72:261:0086) (план-схема додається).

1.1 Присвоїти скверу на земельній ділянці, зазначеній у пункті 1 цього рішення, назву «Совська балка».

2. Комунальному підприємству по утриманню зелених насаджень Солом'янського району м. Києва в установленому порядку:

2.1 Здійснити організаційно-правові заходи щодо оформлення права постійного землекористування земельною ділянкою, визначеною пунктом 1 цього рішення.

2.2 У місячний термін з дня набуття чинності рішення про надання земельної ділянки у користування, вжити заходів щодо державної реєстрації права користування на земельну ділянку, що визначена пунктом 1 цього рішення.

3. Київському комунальному об'єднанню зеленого будівництва та експлуатації зелених насаджень міста «Київзеленбуд» здійснити організаційно-правові заходи щодо благоустрою земельної ділянки, що визначена пунктом 1 цього рішення (коди ділянок: кадастровий номер 8 000000000:72:261:0006 та обліковий номер 72:261:0086).

4. Внести зміни до програми комплексного розвитку зеленої зони міста Києва до 2010 року та концепції формування зелених насаджень в центральній частині міста, що затверджена рішенням Київської міської ради від 19.07.2005 року №806/3381 та продовжена на період до 2017 року рішенням Київської міської ради від 07.07.2016 №572/572, включивши до переліку озеленених територій загального користування міста Києва, що відповідають типологічним ознакам та планувальним вимогам (таблиця №2), земельну ділянку, зазначену в пункті 1 цього рішення.

5. Виконавчому органу Київради (Київської міської державної адміністрації) вирішити в установленому порядку питання фінансування заходів, передбачених пунктами 2 та 3 цього рішення.

6. Опублікувати це рішення у газеті Київської міської ради «Хрещатик» в установленому порядку.

7. Контроль за виконанням цього рішення покласти на постійну комісію Київської міської ради з питань екологічної політики.

**Київський міський голова**

**В.Кличко**



ПІДПИСНИЙ ЛИСТ № 137

Із підписами членів територіальної громади міста Києва, щодо ініціювання в порядку місцевої ініціативи питання щодо :

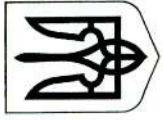
«Надання статусу скверу земельній ділянці орієнтовною площею 4,50 га, що розташована за адресою вул. Колоскова, 11А у Солом'янському районі м. Києва, згідно з додатком до рішення (за рахунок земельних ділянок: кадастровий номер: 8000000000-72:261:0006 та обліковий номер: 72:261:0086) та присвоєнті скверу назву «Совська балка»

№	Прізвище, ім'я, по батькові	Дата народження	Адреса реєстрації	Контактний номер телефону	Підпис	Дата підписання
1.	[Redacted]	[Redacted]	[Redacted]	[Redacted]	[Redacted]	[Redacted]
2.	Володимирівна				[Signature]	10.10.2018
3.	Володимирівна				[Signature]	29.10.2018
4.	Вікторівна				[Signature]	29.10.2018
5.	Петрівна				[Signature]	29.10.2018
6.	Олександрівна				[Signature]	29.10.2018
7.	Олександрівна				[Signature]	29.10.2018
8.	Максимівна				[Signature]	29.10.2018
9.	Максимівна				[Signature]	29.10.2018
10.	Тамарівна				[Signature]	29.10.2018

Загальна кількість підписів: ( 10 ), з них належно оформлено ( 10 ).

Член Ініціативної групи : Гончаров Руслан Володимирович	[Signature]	(підпис)	Гончаров Р.В.	(прізвище та ініціали)
Член Ініціативної групи : Гончарова Валентина Валентинівна	[Signature]	(підпис)	Гончарова В.В.	(прізвище та ініціали)
Член Ініціативної групи : Туркевич Юлія Олександрівна	[Signature]	(підпис)	Туркевич Ю.О.	(прізвище та ініціали)
Член Ініціативної групи : Максюк Олександра Ігорівна	[Signature]	(підпис)	Максюк О.І.	(прізвище та ініціали)
Член Ініціативної групи : Кротак Андрій Васильович	[Signature]	(підпис)	Кротак А.В.	(прізвище та ініціали)





# КИЇВСЬКА МІСЬКА РАДА

ВСЕСІЯ ВІПСКЛИКАННЯ

## РІШЕННЯ

№ \_\_\_\_\_

ПРОЕКТ

**Про надання статусу скверу  
земельній ділянці, за  
адресою вул.Колоскова, 11А  
орієнтовною площею 4,50 га  
у Солом'янському районі  
м. Києва**

Відповідно до статей 19, 186 Земельного кодексу України, Закону України «Про державну реєстрацію речових прав на нерухоме майно та їх обтяжень», пункту 34 частини першої статті 26 Закону України «Про місцеве самоврядування в Україні», Правил утримання зелених насаджень у населених пунктах України, затверджених наказом Міністерства будівництва, архітектури та житлово-комунального господарства України від 10 квітня 2006 року № 105, з метою раціонального використання і збереження зелених насаджень, Київська міська рада

### ВИРІШИЛА:

1. Надати статус скверу земельній ділянці орієнтовною площею 4,50 га, що розташована за адресою вул. Колоскова, 11А у Солом'янському районі м. Києва, згідно з додатком до рішення (за рахунок земельних ділянок: кадастровий номер: 8 000000000:72:261:0006 та обліковий номер: 72:261:0086) (план-схема додається).

1.1 Присвоїти скверу на земельній ділянці, зазначеній у пункті 1 цього рішення, назву «Совська балка».

2. Комунальному підприємству по утриманню зелених насаджень Солом'янського району м. Києва в установленому порядку:

2.1 Здійснити організаційно-правові заходи щодо оформлення права постійного землекористування земельною ділянкою, визначеною пунктом 1 цього рішення.

2.2 У місячний термін з дня набуття чинності рішення про надання земельної ділянки у користування, вжити заходів щодо державної реєстрації права користування на земельну ділянку, що визначена пунктом 1 цього рішення.

3. Київському комунальному об'єднанню зеленого будівництва та експлуатації зелених насаджень міста «Київзеленбуд» здійснити організаційно-правові заходи щодо благоустрою земельної ділянки, що визначена пунктом 1 цього рішення (коди ділянок: кадастровий номер 8 000000000:72:261:0006 та обліковий номер 72:261:0086).

4. Внести зміни до програми комплексного розвитку зеленої зони міста Києва до 2010 року та концепції формування зелених насаджень в центральній частині міста, що затверджена рішенням Київської міської ради від 19.07.2005 року №806/3381 та продовжена на період до 2017 року рішенням Київської міської ради від 07.07.2016 №572/572, включивши до переліку озеленених територій загального користування міста Києва, що відповідають типологічним ознакам та планувальним вимогам (таблиця №2), земельну ділянку, зазначену в пункті 1 цього рішення.

5. Виконавчому органу Київради (Київської міської державної адміністрації) вирішити в установленому порядку питання фінансування заходів, передбачених пунктами 2 та 3 цього рішення.

6. Опублікувати це рішення у газеті Київської міської ради «Хрещатик» в установленому порядку.

7. Контроль за виконанням цього рішення покласти на постійну комісію Київської міської ради з питань екологічної політики.

**Київський міський голова**

**В.Кличко**



ПІДПИСНИЙ ЛИСТ № 138

Із підписами членів територіальної громади міста Києва, щодо ініціювання в порядку місцевої ініціативи питання щодо :


«Надання статусу скверу земельній ділянці орієнтовною площею 4,50 га, що розташована за адресою вул. Колоскова, 11А у Солом'янському районі м. Києва, згідно з додатком до рішення (за рахунок земельних ділянок: кадастровий номер: 8000000000:72:261:0006 та обліковий номер: 72:261:0086) та присвоєнті скверу назву «Совська балка»

№	Прізвище, ім'я, по батькові	Дата народження	Адреса реєстрації	Контактний номер телефону	Підпис	Дата підписання
1.	Лізія Савінова					28.10.18
2.	Ірина Тимошівна					28.10.2018
3.	Олександр Максимович					28.10.2018
4.	Мікі Сидоров					28.10.2018
5.	Миколай Миколайович					28.10.18
6.	Орн Сидоренко					28.10.18
7.	Сергій Володимирович					28.10.18
8.	Володимир					28.10.18
9.	Олександр					28.10.18
10.	Володимир					28.10.18

Загальна кількість підписів: ( 10 ), з них належно оформлено ( 10 ).

Член Ініціативної групи : Гончаров Руслан Володимирович			Гончарова Р.В.
Член Ініціативної групи : Гончарова Валентина Валентинівна			Гончарова В.В.
Член Ініціативної групи : Туркевич Юлія Олександрівна			Туркевич Ю.О.
Член Ініціативної групи : Максюк Олександра Ігорівна			Максюк О.І.
Член Ініціативної групи : Крочак Андрій Васильович			Крочак А.В.





# КИЇВСЬКА МІСЬКА РАДА

ВСЕСІЯ ВІСЬКЛИКАННЯ

## РІШЕННЯ

№ \_\_\_\_\_

ПРОЕКТ

**Про надання статусу скверу земельній ділянці, за адресою вул. Колоскова, 11А орієнтовною площею 4,50 га у Солом'янському районі м. Києва**

Відповідно до статей 19, 186 Земельного кодексу України, Закону України «Про державну реєстрацію речових прав на нерухоме майно та їх обтяжень», пункту 34 частини першої статті 26 Закону України «Про місцеве самоврядування в Україні», Правил утримання зелених насаджень у населених пунктах України, затверджених наказом Міністерства будівництва, архітектури та житлово-комунального господарства України від 10 квітня 2006 року № 105, з метою раціонального використання і збереження зелених насаджень, Київська міська рада

### ВИРІШИЛА:

1. Надати статус скверу земельній ділянці орієнтовною площею 4,50 га, що розташована за адресою вул. Колоскова, 11А у Солом'янському районі м. Києва, згідно з додатком до рішення (за рахунок земельних ділянок: кадастровий номер: 8 000000000:72:261:0006 та обліковий номер: 72:261:0086) (план-схема додається).

1.1 Присвоїти скверу на земельній ділянці, зазначеній у пункті 1 цього рішення, назву «Совська балка».

2. Комунальному підприємству по утриманню зелених насаджень Солом'янського району м. Києва в установленому порядку:

2.1 Здійснити організаційно-правові заходи щодо оформлення права постійного землекористування земельною ділянкою, визначеною пунктом 1 цього рішення.

2.2 У місячний термін з дня набуття чинності рішення про надання земельної ділянки у користування, вжити заходів щодо державної реєстрації права користування на земельну ділянку, що визначена пунктом 1 цього рішення.

3. Київському комунальному об'єднанню зеленого будівництва та експлуатації зелених насаджень міста «Київзеленбуд» здійснити організаційно-правові заходи щодо благоустрою земельної ділянки, що визначена пунктом 1 цього рішення (коди ділянок: кадастровий номер 8 000000000:72:261:0006 та обліковий номер 72:261:0086).

4. Внести зміни до програми комплексного розвитку зеленої зони міста Києва до 2010 року та концепції формування зелених насаджень в центральній частині міста, що затверджена рішенням Київської міської ради від 19.07.2005 року №806/3381 та продовжена на період до 2017 року рішенням Київської міської ради від 07.07.2016 №572/572, включивши до переліку озеленених територій загального користування міста Києва, що відповідають типологічним ознакам та планувальним вимогам (таблиця №2), земельну ділянку, зазначену в пункті 1 цього рішення.

5. Виконавчому органу Київради (Київської міської державної адміністрації) вирішити в установленому порядку питання фінансування заходів, передбачених пунктами 2 та 3 цього рішення.

6. Опублікувати це рішення у газеті Київської міської ради «Хрещатик» в установленому порядку.

7. Контроль за виконанням цього рішення покласти на постійну комісію Київської міської ради з питань екологічної політики.

**Київський міський голова**

**В.Кличко**



ПІДПИСНИЙ ЛИСТ № 139

Із підписами членів територіальної громади міста Києва, щодо ініціювання в порядку місцевої ініціативи питання щодо :

«Надання статусу скверу земельній ділянці орієнтовною площею 4,50 га, що розташована за адресою вул. Колоскова, 11А у Солом'янському районі м. Києва, згідно з додатком до рішення (за рахунок земельних ділянок: кадастровий номер: 8000000000-72:261:0006 та обліковий номер: 72:261:0086) та присвоєнті скверу назву «Совська балка»

№	Прізвище, ім'я, по батькові	Дата народження	Адреса реєстрації	Контактний номер телефону	Підпис	Дата підписання
1.	Фід Миколайович					28.10.18
2.	Коваленко Тарас					28.10.18
3.	Шевченко					28.10.18
4.	Володимир Сергійович					28.10.18
5.	Сергій Володимир					28.10.18
6.	Степанов Олександр					28.10.18
7.	Табачук Микола					28.10.18
8.	Земляк Валентин					28.10.18
9.	Лий Васильович					28.10.18
10.	Гайда Васильович					28.10.18

Загальна кількість підписів: ( 10 ) з них належно оформлено ( 10 ).

Член Ініціативної групи : Гончаров Руслан Володимирович			Гончаров Р.В.
Член Ініціативної групи : Гончарова Валентина Валентинівна			Гончарова В.В.
Член Ініціативної групи : Туркевич Юлія Олександрівна			Туркевич Ю.О.
Член Ініціативної групи : Максим Олександр Ігорівна			Максим О.І.
Член Ініціативної групи : Крочак Андрій Васильович			Крочак А.В.





# КИЇВСЬКА МІСЬКА РАДА

ВСЕСІЯ ВІПСКЛИКАННЯ

## РІШЕННЯ

№ \_\_\_\_\_  
ПРОЕКТ

**Про надання статусу скверу земельній ділянці, за адресою вул.Колоскова, 11А орієнтовною площею 4,50 га у Солом'янському районі м. Києва**

Відповідно до статей 19, 186 Земельного кодексу України, Закону України «Про державну реєстрацію речових прав на нерухоме майно та їх обтяжень», пункту 34 частини першої статті 26 Закону України «Про місцеве самоврядування в Україні», Правил утримання зелених насаджень у населених пунктах України, затверджених наказом Міністерства будівництва, архітектури та житлово-комунального господарства України від 10 квітня 2006 року № 105, з метою раціонального використання і збереження зелених насаджень, Київська міська рада

### ВИРІШИЛА:

1. Надати статус скверу земельній ділянці орієнтовною площею 4,50 га, що розташована за адресою вул. Колоскова, 11А у Солом'янському районі м. Києва, згідно з додатком до рішення (за рахунок земельних ділянок: кадастровий номер: 8 000000000:72:261:0006 та обліковий номер: 72:261:0086) (план-схема додається).

1.1 Присвоїти скверу на земельній ділянці, зазначеній у пункті 1 цього рішення, назву «Совська балка».

2.Комунальному підприємству по утриманню зелених насаджень Солом'янського району м. Києва в установленому порядку:

2.1 Здійснити організаційно-правові заходи щодо оформлення права постійного землекористування земельною ділянкою, визначеною пунктом 1 цього рішення.

2.2 У місячний термін з дня набуття чинності рішення про надання земельної ділянки у користування, вжити заходів щодо державної реєстрації права користування на земельну ділянку, що визначена пунктом 1 цього рішення.

3.Київському комунальному об'єднанню зеленого будівництва та експлуатації зелених насаджень міста «Київзеленбуд» здійснити організаційно-правові заходи щодо благоустрою земельної ділянки, що визначена пунктом 1 цього рішення (коди ділянок: кадастровий номер 8 000000000:72:261:0006 та обліковий номер 72:261:0086).

4.Внести зміни до програми комплексного розвитку зеленої зони міста Києва до 2010 року та концепції формування зелених насаджень в центральній частині міста, що затверджена рішенням Київської міської ради від 19.07.2005 року №806/3381 та продовжена на період до 2017 року рішенням Київської міської ради від 07.07.2016 №572/572, включивши до переліку озеленених територій загального користування міста Києва, що відповідають типологічним ознакам та планувальним вимогам (таблиця №2), земельну ділянку, зазначену в пункті 1 цього рішення.

5.Виконавчому органу Київради (Київської міської державної адміністрації) вирішити в установленому порядку питання фінансування заходів, передбачених пунктами 2 та 3 цього рішення.

6.Опублікувати це рішення у газеті Київської міської ради «Хрещатик» в установленому порядку.

7.Контроль за виконанням цього рішення покласти на постійну комісію Київської міської ради з питань екологічної політики.

**Київський міський голова**

**В.Кличко**



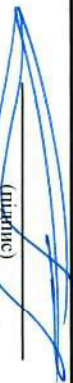




ПІДПИСНИЙ ЛИСТ № 140

Із підписами членів територіальної громади міста Києва, щодо ініціювання в порядку місцевої ініціативи питання щодо :


«Надання статусу скверу земельній ділянці орієнтовною площею 4,50 га, що розташована за адресою вул. Колоскова, 11А у Солом'янському районі м. Києва, згідно з додатком до рішення (за рахунок земельних ділянок: кадастровий номер: 8000000000-72:261:0006 та обліковий номер: 72:261:0086) та присвоєнті скверу назву «Совська балка»

№	Прізвище, ім'я, по батькові	Дата народження	Адреса реєстрації	Контактний номер телефону	Підпис	Дата підписання
1.	Олександрівна					05.11.2018
2.	Олександрівна					05.11.2018
3.	Олександрівна					05.11.2018
4.	Олександрівна					05.11.2018
5.	Олександрівна					05.11.2018
6.	Олександрівна					05.11.2018
7.	Олександрівна					05.11.2018
8.	Олександрівна					05.11.2018
9.	Олександрівна					05.11.2018
10.	Олександрівна					05.11.18

Загальна кількість підписів: ( 10 ), з них належно оформлено ( 10 ).

Член Ініціативної групи : Гончаров Руслан Володимирович		(підпис)	Гончаров Р.В.	(прізвище та ініціали)
Член Ініціативної групи : Гончарова Валентина Валентинівна		(підпис)	Гончарова В.В.	(прізвище та ініціали)
Член Ініціативної групи : Туркевич Юлія Олександрівна		(підпис)	Туркевич Ю.О.	(прізвище та ініціали)
Член Ініціативної групи : Максюк Олександра Ігорівна		(підпис)	Максюк О.І.	(прізвище та ініціали)
Член Ініціативної групи : Крочак Андрій Васильович		(підпис)	Крочак А.В.	(прізвище та ініціали)





# КИЇВСЬКА МІСЬКА РАДА

ВСЕСІЯ ВІСЬКЛИКАННЯ

## РІШЕННЯ

№ \_\_\_\_\_

ПРОЕКТ

**Про надання статусу скверу земельній ділянці, за адресою вул. Колоскова, 11А орієнтовною площею 4,50 га у Солом'янському районі м. Києва**

Відповідно до статей 19, 186 Земельного кодексу України, Закону України «Про державну реєстрацію речових прав на нерухоме майно та їх обтяжень», пункту 34 частини першої статті 26 Закону України «Про місцеве самоврядування в Україні», Правил утримання зелених насаджень у населених пунктах України, затверджених наказом Міністерства будівництва, архітектури та житлово-комунального господарства України від 10 квітня 2006 року № 105, з метою раціонального використання і збереження зелених насаджень, Київська міська рада

### ВИРІШІЛА:

1. Надати статус скверу земельній ділянці орієнтовною площею 4,50 га, що розташована за адресою вул. Колоскова, 11А у Солом'янському районі м. Києва, згідно з додатком до рішення (за рахунок земельних ділянок: кадастровий номер: 8 000000000:72:261:0006 та обліковий номер: 72:261:0086) (план-схема додається).

1.1 Придвоїти скверу на земельній ділянці, зазначеній у пункті 1 цього рішення, назву «Совська балка».

2. Комунальному підприємству по утриманню зелених насаджень Солом'янського району м. Києва в установленому порядку:

2.1 Здійснити організаційно-правові заходи щодо оформлення права постійного землекористування земельною ділянкою, визначеною пунктом 1 цього рішення.

2.2 У місячний термін з дня набуття чинності рішення про надання земельної ділянки у користування, вжити заходів щодо державної реєстрації права користування на земельну ділянку, що визначена пунктом 1 цього рішення.

3. Київському комунальному об'єднанню зеленого будівництва та експлуатації зелених насаджень міста «Київзеленбуд» здійснити організаційно-правові заходи щодо благоустрою земельної ділянки, що визначена пунктом 1 цього рішення (коди ділянок: кадастровий номер 8 000000000:72:261:0006 та обліковий номер 72:261:0086).

4. Внести зміни до програми комплексного розвитку зеленої зони міста Києва до 2010 року та концепції формування зелених насаджень в центральній частині міста, що затверджена рішенням Київської міської ради від 19.07.2005 року №806/3381 та продовжена на період до 2017 року рішенням Київської міської ради від 07.07.2016 №572/572, включивши до переліку озеленених територій загального користування міста Києва, що відповідають типологічним ознакам та планувальним вимогам (таблиця №2), земельну ділянку, зазначену в пункті 1 цього рішення.

5. Виконавчому органу Київради (Київської міської державної адміністрації) вирішити в установленому порядку питання фінансування заходів, передбачених пунктами 2 та 3 цього рішення.

6. Опублікувати це рішення у газеті Київської міської ради «Хрещатик» в установленому порядку.

7. Контроль за виконанням цього рішення покласти на постійну комісію Київської міської ради з питань екологічної політики.

**Київський міський голова**

**В.Кличко**



**ПІДПИСНИЙ ЛИСТ № 141**

Із підписами членів територіальної громади міста Києва, щодо ініціювання в порядку місцевої ініціативи питання щодо :

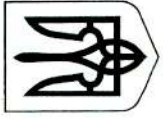
«Надання статусу скверу земельній ділянці орієнтовною площею 4,50 га, що розташована за адресою вул. Колоскова, 11А у Солом'янському районі м. Києва, згідно з додатком до рішення (за рахунок земельних ділянок: кадастровий номер: 8000000000:72:261:0006 та обліковий номер: 72:261:0086) та присвоєнті скверу назву «Совєрська балка»»

№	Прізвище, ім'я, по батькові	Дата народження	Адреса реєстрації	Контактний номер телефону	Підпис	Дата підписання
1.	Мико Сидорук					24.10.18
2.	Володимир					24.10.18
3.	Віктор					24.10.18
4.	Александр					24.10.18
5.	Сергей					24.10.18
6.	Тарас					24.10.18
7.	Игорь					24.10.18
8.	Василь					24.10.18
9.	Ольга					24.10.18
10.	Татьяна					24.10.18

Загальна кількість підписів: ( 10 ), з них належно оформлено ( 8 ).

Член Ініціативної групи : Гончаров Руслан Володимирович			Гончарова Р.В.
Член Ініціативної групи : Гончарова Валентина Валентинівна			Гончарова В.В.
Член Ініціативної групи : Туркевич Юлія Олександрівна			Туркевич Ю.О.
Член Ініціативної групи : Максюк Олександра Ігорівна			Максюк О.І.
Член Ініціативної групи : Крочак Андрій Васильович			Крочак А.В.





# КИЇВСЬКА МІСЬКА РАДА

ВСЕСІЯ ВІСЬКЛИКАННЯ

## РІШЕННЯ

№ \_\_\_\_\_

ПРОЕКТ

**Про надання статусу скверу земельній ділянці, за адресою вул. Колоскова, 11А орієнтовною площею 4,50 га у Солом'янському районі м. Києва**

Відповідно до статей 19, 186 Земельного кодексу України, Закону України «Про державну реєстрацію речових прав на нерухоме майно та їх обтяжень», пункту 34 частини першої статті 26 Закону України «Про місцеве самоврядування в Україні», Правил утримання зелених насаджень у населених пунктах України, затверджених наказом Міністерства будівництва, архітектури та житлово-комунального господарства України від 10 квітня 2006 року № 105, з метою раціонального використання і збереження зелених насаджень, Київська міська рада

### ВИРІШИЛА:

1. Надати статус скверу земельній ділянці орієнтовною площею 4,50 га, що розташована за адресою вул. Колоскова, 11А у Солом'янському районі м. Києва, згідно з додатком до рішення (за рахунок земельних ділянок: кадастровий номер: 8 000000000:72:261:0006 та обліковий номер: 72:261:0086) (план-схема додається).

1.1 Присвоїти скверу на земельній ділянці, зазначеній у пункті 1 цього рішення, назву «Совєська балка».

2. Комунальному підприємству по утриманню зелених насаджень Солом'янського району м. Києва в установленому порядку:

2.1 Здійснити організаційно-правові заходи щодо оформлення права постійного землекористування земельною ділянкою, визначеною пунктом 1 цього рішення.

2.2 У місячний термін з дня набуття чинності рішення про надання земельної ділянки у користування, вжити заходів щодо державної реєстрації права користування на земельну ділянку, що визначена пунктом 1 цього рішення.

3. Київському комунальному об'єднанню зеленого будівництва та експлуатації зелених насаджень міста «Київзеленбуд» здійснити організаційно-правові заходи щодо благоустрою земельної ділянки, що визначена пунктом 1 цього рішення (коди ділянок: кадастровий номер 8 000000000:72:261:0006 та обліковий номер 72:261:0086).

4. Внести зміни до програми комплексного розвитку зеленої зони міста Києва до 2010 року та концепції формування зелених насаджень в центральній частині міста, що затверджена рішенням Київської міської ради від 19.07.2005 року №806/3381 та продовжена на період до 2017 року рішенням Київської міської ради від 07.07.2016 №572/572, включивши до переліку озеленених територій загального користування міста Києва, що відповідають типологічним ознакам та планувальним вимогам (таблиця №2), земельну ділянку, зазначену в пункті 1 цього рішення.

5. Виконавчому органу Київради (Київської міської державної адміністрації) вирішити в установленому порядку питання фінансування заходів, передбачених пунктами 2 та 3 цього рішення.

6. Опублікувати це рішення у газеті Київської міської ради «Хрещатик» в установленому порядку.

7. Контроль за виконанням цього рішення покласти на постійну комісію Київської міської ради з питань екологічної політики.

**Київський міський голова**

**В.Кличко**



ПІДПИСНИЙ ЛИСТ № 142

Із підписами членів територіальної громади міста Києва, щодо ініціювання в порядку місцевої ініціативи питання щодо :

«Надання статусу скверу земельній ділянці орієнтовною площею 4,50 га, що розташована за адресою вул. Колоскова, 11А у Солом'янському районі м. Києва, згідно з додатком до рішення (за рахунок земельних ділянок: кадастровий номер: 8000000000:72:261:0006 та обліковий номер: 72:261:0086) та присвоєннн скверу назву «Совська балка»»

№	Прізвище, ім'я, по батькові	Дата народження	Адреса реєстрації	Контактний номер телефону	Підпис	Дата підписання
1.	Шер Анж					24.10.18
2.	Шер Валер					24.10.18
3.	Ковалев					24.10.18
4.	Медведєва					24.10.18
5.	Кемалева Іванівна					24.10.18
6.	Шер Русланівна					24.10.18
7.	Шкер Валер					24.10.18
8.	Шер Іванівна					24.10.18
9.	Берева Дмитро					24.10.18
10.	Шер Михайлівна					24.10.18

Загальна кількість підписів: ( 10 ), з них належно оформлено ( 10 ).

Член Ініціативної групи : Гончаров Руслан Володимирович			Гончаров Р.В. (прізвище та ініціали)
Член Ініціативної групи : Гончарова Валентина Валентинівна			Гончарова В.В. (прізвище та ініціали)
Член Ініціативної групи : Туркевич Юлія Олександрівна			Туркевич Ю.О. (прізвище та ініціали)
Член Ініціативної групи : Максюк Олександра Ігорівна			Максюк О.І. (прізвище та ініціали)
Член Ініціативної групи : Курчак Андрій Васильович			Курчак А.В. (прізвище та ініціали)





# КИЇВСЬКА МІСЬКА РАДА

ВСЕСІЯ УПІСКЛИКАННЯ

## РІШЕННЯ

№ \_\_\_\_\_

ПРОЕКТ

**Про надання статусу скверу  
земельній ділянці, за  
адресою вул. Колоскова, 11А  
орієнтовною площею 4,50 га  
у Солом'янському районі  
м. Києва**

Відповідно до статей 19, 186 Земельного кодексу України, Закону України «Про державну реєстрацію речових прав на нерухоме майно та їх обтяжень», пункту 34 частини першої статті 26 Закону України «Про місцеве самоврядування в Україні», Правил утримання зелених насаджень у населених пунктах України, затверджених наказом Міністерства будівництва, архітектури та житлово-комунального господарства України від 10 квітня 2006 року № 105, з метою раціонального використання і збереження зелених насаджень, Київська міська рада

### ВИРІШИЛА:

1. Надати статус скверу земельній ділянці орієнтовною площею 4,50 га, що розташована за адресою вул. Колоскова, 11А у Солом'янському районі м. Києва, згідно з додатком до рішення (за рахунок земельних ділянок: кадастровий номер: 8 000000000:72:261:0006 та обліковий номер: 72:261:0086) (план-схема додається).

1.1 Присвоїти скверу на земельній ділянці, зазначеній у пункті 1 цього рішення, назву «Совєська балка».

2. Комунальному підприємству по утриманню зелених насаджень Солом'янського району м. Києва в установленому порядку:

2.1 Здійснити організаційно-правові заходи щодо оформлення права постійного землекористування земельною ділянкою, визначеною пунктом 1 цього рішення.

2.2 У місячний термін з дня набуття чинності рішення про надання земельної ділянки у користування, вжити заходів щодо державної реєстрації права користування на земельну ділянку, що визначена пунктом 1 цього рішення.

3. Київському комунальному об'єднанню зеленого будівництва та експлуатації зелених насаджень міста «Київзеленбуд» здійснити організаційно-правові заходи щодо благоустрою земельної ділянки, що визначена пунктом 1 цього рішення (коди ділянок: кадастровий номер 8 000000000:72:261:0006 та обліковий номер 72:261:0086).

4. Внести зміни до програми комплексного розвитку зеленої зони міста Києва до 2010 року та концепції формування зелених насаджень в центральній частині міста, що затверджена рішенням Київської міської ради від 19.07.2005 року №806/3381 та продовжена на період до 2017 року рішенням Київської міської ради від 07.07.2016 №572/572, включивши до переліку озеленених територій загального користування міста Києва, що відповідають типологічним ознакам та планувальним вимогам (таблиця №2), земельну ділянку, зазначену в пункті 1 цього рішення.

5. Виконавчому органу Київради (Київської міської державної адміністрації) вирішити в установленому порядку питання фінансування заходів, передбачених пунктами 2 та 3 цього рішення.

6. Опублікувати це рішення у газеті Київської міської ради «Хрещатик» в установленому порядку.

7. Контроль за виконанням цього рішення покласти на постійну комісію Київської міської ради з питань екологічної політики.

**Київський міський голова**

**В.Кличко**



ПІДПИСНИЙ ЛИСТ № 143

Із підписами членів територіальної громади міста Києва, щодо ініціювання в порядку місцевої ініціативи питання щодо :


«Надання статусу скверу земельній ділянці орієнтовною площею 4,50 га, що розташована за адресою вул. Колоскова, 11А у Солом'янському районі м. Києва, згідно з додатком до рішення (за рахунок земельних ділянок: кадастровий номер: 8000000000:72:261:0006 та обліковий номер: 72:261:0086) та присвоєнті скверу назву «Совська балка»

№	Прізвище, ім'я, по батькові	Дата народження	Адреса реєстрації	Контактний номер телефону	Підпис	Дата підписання
1.	Шевченко Тарас					21.10.18
2.	Савченко Дмитро					21.10.18
3.	Савченко Дмитро					21.10.18
4.	Савченко Дмитро					21.10.18
5.	Савченко Дмитро					21.10.18
6.	Савченко Дмитро					21.10.18
7.	Савченко Дмитро					21.10.18
8.	Савченко Дмитро					21.10.18
9.	Савченко Дмитро					21.10.18
10.	Савченко Дмитро					21.10.18

Загальна кількість підписів: ( 9 ), з них належно оформлено ( 8 ).

Член Ініціативної групи : Гончаров Руслан Володимирович			Гончарова В.В.
Член Ініціативної групи : Гончарова Валентина Валентинівна			Гончарова В.В.
Член Ініціативної групи : Туркевич Юлія Олександрівна			Туркевич Ю.О.
Член Ініціативної групи : Максюк Олександра Ігорівна			Максюк О.І.
Член Ініціативної групи : Курчак Андрій Васильович			Курчак А.В.





# КИЇВСЬКА МІСЬКА РАДА

УСЕСІЯ ВІПСКЛИКАННЯ

## РІШЕННЯ

№ \_\_\_\_\_

ПРОЕКТ

**Про надання статусу скверу земельній ділянці, за адресою вул. Колоскова, 11А орієнтовною площею 4,50 га у Солом'янському районі м. Києва**

Відповідно до статей 19, 186 Земельного кодексу України, Закону України «Про державну реєстрацію речових прав на нерухоме майно та їх обтяжень», пункту 34 частини першої статті 26 Закону України «Про місцеве самоврядування в Україні», Правил утримання зелених насаджень у населених пунктах України, затверджених наказом Міністерства будівництва, архітектури та житлово-комунального господарства України від 10 квітня 2006 року № 105, з метою раціонального використання і збереження зелених насаджень, Київська міська рада

### ВИРІШИЛА:

1. Надати статус скверу земельній ділянці орієнтовною площею 4,50 га, що розташована за адресою вул. Колоскова, 11А у Солом'янському районі м. Києва, згідно з додатком до рішення (за рахунок земельних ділянок: кадастровий номер: 8 000000000:72:261:0006 та обліковий номер: 72:261:0086) (план-схема додається).

1.1 Присвоїти скверу на земельній ділянці, зазначеній у пункті 1 цього рішення, назву «Совська балка».

2. Комунальному підприємству по утриманню зелених насаджень Солом'янського району м. Києва в установленому порядку:

2.1 Здійснити організаційно-правові заходи щодо оформлення права постійного землекористування земельною ділянкою, визначеною пунктом 1 цього рішення.

2.2 У місячний термін з дня набуття чинності рішення про надання земельної ділянки у користування, вжити заходів щодо державної реєстрації права користування на земельну ділянку, що визначена пунктом 1 цього рішення.

3. Київському комунальному об'єднанню зеленого будівництва та експлуатації зелених насаджень міста «Київзеленбуд» здійснити організаційно-правові заходи щодо благоустрою земельної ділянки, що визначена пунктом 1 цього рішення (коди ділянок: кадастровий номер 8 000000000:72:261:0006 та обліковий номер 72:261:0086).

4. Внести зміни до програми комплексного розвитку зеленої зони міста Києва до 2010 року та концепції формування зелених насаджень в центральній частині міста, що затверджена рішенням Київської міської ради від 19.07.2005 року №806/3381 та продовжена на період до 2017 року рішенням Київської міської ради від 07.07.2016 №572/572, включивши до переліку озелених територій загального користування міста Києва, що відповідають типологічним ознакам та планувальним вимогам (таблиця №2), земельну ділянку, зазначену в пункті 1 цього рішення.

5. Виконавчому органу Київради (Київської міської державної адміністрації) вирішити в установленому порядку питання фінансування заходів, передбачених пунктами 2 та 3 цього рішення.

6. Опублікувати це рішення у газеті Київської міської ради «Хрещатик» в установленому порядку.

7. Контроль за виконанням цього рішення покласти на постійну комісію Київської міської ради з питань екологічної політики.

**Київський міський голова**

**В.Кличко**



**ПІДПИСНИЙ ЛИСТ № 144**

Із підписами членів територіальної громади міста Києва, щодо ініціювання в порядку місцевої ініціативи питання щодо :

«Надання статусу скверу земельній ділянці орієнтовною площею 4,50 га, що розташована за адресою вул. Колоскова, 11А у Солом'янському районі м. Києва, згідно з додатком до рішення (за рахунок земельних ділянок: кадастровий номер: 8000000000:72:261:0006 та обліковий номер: 72:261:0086) та присвоєнті скверу назву «Совська балка»

№	Прізвище, ім'я, по батькові	Дата народження	Адреса реєстрації	Контактний номер телефону	Підпис	Дата підписання
1.	Віт Верещинський					07.11.18
2.	Давид Надійко					01.11.18
3.	Александрова					4.11.18
4.	Мітлина Вероніка					01.11.18
5.	Олександрова					08.11.18
6.	Молот Сергєєв					04.11.18
7.	Віт Степанів					02.11.18
8.	Мітлина Вероніка					02.11.18
9.						
10.						

Загальна кількість підписів: ( 8 ), з них належно оформлено ( 8 ).

Член Ініціативної групи : Гончаров Руслан Володимирович			Гончаров Р.В.
Член Ініціативної групи : Гончарова Валентина Валентинівна			Гончарова В.В.
Член Ініціативної групи : Туркевич Юлія Олександрівна			Туркевич Ю.О.
Член Ініціативної групи : Максюк Олександра Ігорівна			Максюк О.І.
Член Ініціативної групи : Крочак Андрій Васильович			Крочак А.В.





# КИЇВСЬКА МІСЬКА РАДА

ВСЕСІЯ ВІПСКЛИКАННЯ

## РІШЕННЯ

№ \_\_\_\_\_

ПРОЕКТ

**Про надання статусу скверу земельній ділянці, за адресою вул.Колоскова, 11А орієнтовною площею 4,50 га у Солом'янському районі м. Києва**

Відповідно до статей 19, 186 Земельного кодексу України, Закону України «Про державну реєстрацію речових прав на нерухоме майно та їх обтяжень», пункту 34 частини першої статті 26 Закону України «Про місцеве самоврядування в Україні», Правил утримання зелених насаджень у населених пунктах України, затверджених наказом Міністерства будівництва, архітектури та житлово-комунального господарства України від 10 квітня 2006 року № 105, з метою раціонального використання і збереження зелених насаджень, Київська міська рада

### ВИРІШИЛА:

1. Надати статус скверу земельній ділянці орієнтовною площею 4,50 га, що розташована за адресою вул. Колоскова, 11А у Солом'янському районі м. Києва, згідно з додатком до рішення (за рахунок земельних ділянок: кадастровий номер: 8 000000000:72:261:0006 та обліковий номер: 72:261:0086) (план-схема додається).

1.1 Присвоїти скверу на земельній ділянці, зазначеній у пункті 1 цього рішення, назву «Совська балка».

2. Комунальному підприємству по утриманню зелених насаджень Солом'янського району м. Києва в установленому порядку:

2.1 Здійснити організаційно-правові заходи щодо оформлення права постійного землекористування земельною ділянкою, визначеною пунктом 1 цього рішення.

2.2 У місячний термін з дня набуття чинності рішення про надання земельної ділянки у користування, вжити заходів щодо державної реєстрації права користування на земельну ділянку, що визначена пунктом 1 цього рішення.

3. Київському комунальному об'єднанню зеленого будівництва та експлуатації зелених насаджень міста «Київзеленбуд» здійснити організаційно-правові заходи щодо благоустрою земельної ділянки, що визначена пунктом 1 цього рішення (коди ділянок: кадастровий номер 8 000000000:72:261:0006 та обліковий номер 72:261:0086).

4. Внести зміни до програми комплексного розвитку зеленої зони міста Києва до 2010 року та концепції формування зелених насаджень в центральній частині міста, що затверджена рішенням Київської міської ради від 19.07.2005 року №806/3381 та продовжена на період до 2017 року рішенням Київської міської ради від 07.07.2016 №572/572, включивши до переліку озеленених територій загального користування міста Києва, що відповідають типологічним ознакам та планувальним вимогам (таблиця №2), земельну ділянку, зазначену в пункті 1 цього рішення.

5. Виконавчому органу Київради (Київської міської державної адміністрації) вирішити в установленому порядку питання фінансування заходів, передбачених пунктами 2 та 3 цього рішення.

6. Опублікувати це рішення у газеті Київської міської ради «Хрещатик» в установленому порядку.

7. Контроль за виконанням цього рішення покласти на постійну комісію Київської міської ради з питань екологічної політики.

**КИЇВСЬКИЙ МІСЬКИЙ ГОЛОВА**

**В.Кличко**



ПІДПИСНИЙ ЛИСТ № 145

Із підписами членів територіальної громади міста Києва, щодо ініціювання в порядку місцевої ініціативи питання щодо :

«Надання статусу скверу земельній ділянці орієнтовною площею 4,50 га, що розташована за адресою вул. Колоскова, 11А у Солом'янському районі м. Києва, згідно з додатком до рішення (за рахунок земельних ділянок: кадастровий номер: 8000000000-72:261:0006 та обліковий номер: 72:261:0086) та присвоєнті скверу назву «Совська балка»

№	Прізвище, ім'я, по батькові	Дата народження	Адреса реєстрації	Контактний номер телефону	Підпис	Дата підписання
1.	Маслюк Васильович					19.10.2018
2.	Ріві Васильович					12.10.2018
3.	Маслев Ігоревич					22.10.18.
4.	Зорь Давидович					28.10.18
5.	Міа Олександрівна					28.10.18
6.	Рівович					28.10.18
7.	Олександрівна					28.10.18
8.	Валентина Валентина					11.11.18.
9.						
10.						

Загальна кількість підписів: ( 8 ), з них належно оформлено ( 8 ).

Член Ініціативної групи : Гончаров Руслан Володимирович			Гончаров Р.В.
Член Ініціативної групи : Гончарова Валентина Валентинівна			Гончарова В.В.
Член Ініціативної групи : Туркевич Юлія Олександрівна			Туркевич Ю.О.
Член Ініціативної групи : Маслюк Олександра Ігорівна			Маслюк О.І.
Член Ініціативної групи : Курчак Андрій Васильович			Курчак А.В.





# КИЇВСЬКА МІСЬКА РАДА

УСЕСІЯ УПІСКЛИКАННЯ

## РІШЕННЯ

№ \_\_\_\_\_

ПРОЕКТ

**Про надання статусу скверу земельній ділянці, за адресою вул.Колоскова, 11А орієнтовною площею 4,50 га у Солом'янському районі м. Києва**

Відповідно до статей 19, 186 Земельного кодексу України, Закону України «Про державну реєстрацію речових прав на нерухоме майно та їх обтяжень», пункту 34 частини першої статті 26 Закону України «Про місцеве самоврядування в Україні», Правил утримання зелених насаджень у населених пунктах України, затверджених наказом Міністерства будівництва, архітектури та житлово-комунального господарства України від 10 квітня 2006 року № 105, з метою раціонального використання і збереження зелених насаджень, Київська міська рада

### ВИРІШИЛА:

1. Надати статус скверу земельній ділянці орієнтовною площею 4,50 га, що розташована за адресою вул. Колоскова, 11А у Солом'янському районі м. Києва, згідно з додатком до рішення (за рахунок земельних ділянок: кадастровий номер: 8 000000000:72:261:0006 та обліковий номер: 72:261:0086) (план-схема додається).

1.1 Присвоїти скверу на земельній ділянці, зазначеній у пункті 1 цього рішення, назву «Совська балка».

2. Комунальному підприємству по утриманню зелених насаджень Солом'янського району м. Києва в установленому порядку:

2.1 Здійснити організаційно-правові заходи щодо оформлення права постійного землекористування земельною ділянкою, визначеною пунктом 1 цього рішення.

2.2 У місячний термін з дня набуття чинності рішення про надання земельної ділянки у користування, вжити заходів щодо державної реєстрації права користування на земельну ділянку, що визначена пунктом 1 цього рішення.

3. Київському комунальному об'єднанню зеленого будівництва та експлуатації зелених насаджень міста «Київзеленбуд» здійснити організаційно-правові заходи щодо благоустрою земельної ділянки, що визначена пунктом 1 цього рішення (коди ділянок: кадастровий номер 8 000000000:72:261:0006 та обліковий номер 72:261:0086).

4. Внести зміни до програми комплексного розвитку зеленої зони міста Києва до 2010 року та концепції формування зелених насаджень в центральній частині міста, що затверджена рішенням Київської міської ради від 19.07.2005 року №806/3381 та продовжена на період до 2017 року рішенням Київської міської ради від 07.07.2016 №572/572, включивши до переліку озелених територій загального користування міста Києва, що відповідають типологічним ознакам та планувальним вимогам (таблиця №2), земельну ділянку, зазначену в пункті 1 цього рішення.

5. Виконавчому органу Київради (Київської міської державної адміністрації) вирішити в установленому порядку питання фінансування заходів, передбачених пунктами 2 та 3 цього рішення.

6. Опублікувати це рішення у газеті Київської міської ради «Хрещатик» в установленому порядку.

7. Контроль за виконанням цього рішення покласти на постійну комісію Київської міської ради з питань екологічної політики.

**Київський міський голова**

**В.Кличко**



ПІДПИСНИЙ ЛИСТ № 146

Із підписами членів територіальної громади міста Києва, щодо ініціювання в порядку місцевої ініціативи питання щодо :


«Надання статусу скверу земельній ділянці орієнтовною площею 4,50 га, що розташована за адресою вул. Колоскова, 11А у Солом'янському районі м. Києва, згідно з додатком до рішення (за рахунок земельних ділянок: кадастровий номер: 8000000000-72:261:0006 та обліковий номер: 72:261:0086) та присвоєнті скверу назву «Совська балка»

№	Прізвище, ім'я, по батькові	Дата народження	Адреса реєстрації	Контактний номер телефону	Підпис	Дата підписання
1.	Михолайвіна					03.11.2018
2.	Сергеева					03.11.2018
3.	Мер Антонівна					03.11.2018
4.	Ковальова					03.11.2018
5.	Мещеряков					03.11.2018
6.	Однівкіна					03.11.18
7.	Мещеряков					03.11.18
8.						
9.						
10.						

Загальна кількість підписів: ( 7 ), з них належно оформлено ( 7 ).

Член Ініціативної групи : Гончаров Руслан Володимирович		Гончаров Р.В. (прізвище та ініціали)
Член Ініціативної групи : Гончарова Валентина Валентинівна		Гончарова В.В. (прізвище та ініціали)
Член Ініціативної групи : Туркевич Юлія Олександрівна		Туркевич Ю.О. (прізвище та ініціали)
Член Ініціативної групи : Максюк Олександра Ігорівна		Максюк О.І. (прізвище та ініціали)
Член Ініціативної групи : Крочак Андрій Васильович		Крочак А.В. (прізвище та ініціали)





# КИЇВСЬКА МІСЬКА РАДА

ВСЕСІЯ УПІСКЛИКАННЯ

## РІШЕННЯ

№ \_\_\_\_\_

ПРОЕКТ

**Про надання статусу скверу земельній ділянці, за адресою вул. Колоскова, 11А орієнтовною площею 4,50 га у Солом'янському районі м. Києва**

Відповідно до статей 19, 186 Земельного кодексу України, Закону України «Про державну реєстрацію речових прав на нерухоме майно та їх обтяжень», пункту 34 частини першої статті 26 Закону України «Про місцеве самоврядування в Україні», Правил утримання зелених насаджень у населених пунктах України, затверджених наказом Міністерства будівництва, архітектури та житлово-комунального господарства України від 10 квітня 2006 року № 105, з метою раціонального використання і збереження зелених насаджень, Київська міська рада

### **ВИРІШИЛА:**

1. Надати статус скверу земельній ділянці орієнтовною площею 4,50 га, що розташована за адресою вул. Колоскова, 11А у Солом'янському районі м. Києва, згідно з додатком до рішення (за рахунок земельних ділянок: кадастровий номер: 8 000000000:72:261:0006 та обліковий номер: 72:261:0086) (план-схема додається).

1.1 Присвоїти скверу на земельній ділянці, зазначеній у пункті 1 цього рішення, назву «Совська балка».

2. Комунальному підприємству по утриманню зелених насаджень Солом'янського району м. Києва в установленому порядку:

2.1 Здійснити організаційно-правові заходи щодо оформлення права постійного землекористування земельною ділянкою, визначеною пунктом 1 цього рішення.

2.2 У місячний термін з дня набуття чинності рішення про надання земельної ділянки у користування, вжити заходів щодо державної реєстрації права користування на земельну ділянку, що визначена пунктом 1 цього рішення.

3. Київському комунальному об'єднанню зеленого будівництва та експлуатації зелених насаджень міста «Київзеленбуд» здійснити організаційно-правові заходи щодо благоустрою земельної ділянки, що визначена пунктом 1 цього рішення (коди ділянок: кадастровий номер 8 000000000:72:261:0006 та обліковий номер 72:261:0086).

4. Внести зміни до програми комплексного розвитку зеленої зони міста Києва до 2010 року та концепції формування зелених насаджень в центральній частині міста, що затверджена рішенням Київської міської ради від 19.07.2005 року №806/3381 та продовжена на період до 2017 року рішенням Київської міської ради від 07.07.2016 №572/572, включивши до переліку озеленених територій загального користування міста Києва, що відповідають типологічним ознакам та планувальним вимогам (таблиця №2), земельну ділянку, зазначену в пункті 1 цього рішення.

5. Виконавчому органу Київради (Київської міської державної адміністрації) вирішити в установленому порядку питання фінансування заходів, передбачених пунктами 2 та 3 цього рішення.

6. Опублікувати це рішення у газеті Київської міської ради «Хрещатик» в установленому порядку.

7. Контроль за виконанням цього рішення покласти на постійну комісію Київської міської ради з питань екологічної політики.

**Київський міський голова**

**В.Кличко**













ПІДПИСНИЙ ЛИСТ № 147

Із підписами членів територіальної громади міста Києва, щодо ініціювання в порядку місцевої ініціативи питання щодо :


«Надання статусу скверу земельній ділянці орієнтовною площею 4,50 га, що розташована за адресою вул. Колоскова, 11А у Солом'янському районі м. Києва, згідно з додатком до рішення (за рахунок земельних ділянок: кадастровий номер: 8000000000:72:261:0006 та обліковий номер: 72:261:0086) та присвоєнті скверу назву «Совєська балка»

№	Прізвище, ім'я, по батькові	Дата народження	Адреса реєстрації	Контактний номер телефону	Підпис	Дата підписання
1.	Максим Олександрович				Макс	27.10.18
2.	Шепа Володимирівна				ШС-	27.10.18
3.	Шейко Володимирів				ШС	27.10.18
4.	Зр Володимирівна				ЗС	27.10.18
5.	Оршаківська				Орш	27.10.18
6.	Гнат Козубович				Гнат	08.11.18
7.						
8.						
9.						
10.						

Загальна кількість підписів: ( 6 ), з них належно оформлено ( 6 ).

Член Ініціативної групи : Гончаров Руслан Володимирович			(прізвище та ініціали)
Член Ініціативної групи : Гончарова Валентина Валентинівна			Гончарова В.В. (прізвище та ініціали)
Член Ініціативної групи : Туркевич Юлія Олександрівна			Туркевич Ю.О. (прізвище та ініціали)
Член Ініціативної групи : Максюк Олександра Ігорівна			Максюк О.І. (прізвище та ініціали)
Член Ініціативної групи : Крочак Андрій Васильович			Крочак А.В. (прізвище та ініціали)





# КИЇВСЬКА МІСЬКА РАДА

ВСЕСІЯ УПІСКЛИКАННЯ

## РІШЕННЯ

№ \_\_\_\_\_

ПРОЕКТ

**Про надання статусу скверу земельній ділянці, за адресою вул. Колоскова, 11А орієнтовною площею 4,50 га у Солом'янському районі м. Києва**

Відповідно до статей 19, 186 Земельного кодексу України, Закону України «Про державну реєстрацію речових прав на нерухоме майно та їх обтяжень», пункту 34 частини першої статті 26 Закону України «Про місцеве самоврядування в Україні», Правил утримання зелених насаджень у населених пунктах України, затверджених наказом Міністерства будівництва, архітектури та житлово-комунального господарства України від 10 квітня 2006 року № 105, з метою раціонального використання і збереження зелених насаджень, Київська міська рада

### ВИРІШИЛА:

1. Надати статус скверу земельній ділянці орієнтовною площею 4,50 га, що розташована за адресою вул. Колоскова, 11А у Солом'янському районі м. Києва, згідно з додатком до рішення (за рахунок земельних ділянок: кадастровий номер: 8 000000000:72:261:0006 та обліковий номер: 72:261:0086) (план-схема додається).

1.1 Присвоїти скверу на земельній ділянці, зазначеній у пункті 1 цього рішення, назву «Совська балка».

2. Комунальному підприємству по утриманню зелених насаджень Солом'янського району м. Києва в установленому порядку:

2.1 Здійснити організаційно-правові заходи щодо оформлення права постійного землекористування земельною ділянкою, визначеною пунктом 1 цього рішення.

2.2 У місячний термін з дня набуття чинності рішення про надання земельної ділянки у користування, вжити заходів щодо державної реєстрації права користування на земельну ділянку, що визначена пунктом 1 цього рішення.

3. Київському комунальному об'єднанню зеленого будівництва та експлуатації зелених насаджень міста «Київзеленбуд» здійснити організаційно-правові заходи щодо благоустрою земельної ділянки, що визначена пунктом 1 цього рішення (коди ділянок: кадастровий номер 8 000000000:72:261:0006 та обліковий номер 72:261:0086).

4. Внести зміни до програми комплексного розвитку зеленої зони міста Києва до 2010 року та концепції формування зелених насаджень в центральній частині міста, що затверджена рішенням Київської міської ради від 19.07.2005 року №806/3381 та продовжена на період до 2017 року рішенням Київської міської ради від 07.07.2016 №572/572, включивши до переліку озелених територій загального користування міста Києва, що відповідають типологічним ознакам та планувальним вимогам (таблиця №2), земельну ділянку, зазначену в пункті 1 цього рішення.

5. Виконавчому органу Київради (Київської міської державної адміністрації) вирішити в установленому порядку питання фінансування заходів, передбачених пунктами 2 та 3 цього рішення.

6. Опублікувати це рішення у газеті Київської міської ради «Хрещатик» в установленому порядку.

7. Контроль за виконанням цього рішення покласти на постійну комісію Київської міської ради з питань екологічної політики.

**Київський міський голова**

**В.Кличко**



ПІДПИСНИЙ ЛИСТ № 148

Із підписами членів територіальної громади міста Києва, щодо ініціювання в порядку місцевої ініціативи питання щодо :


«Надання статусу скверу земельній ділянці орієнтовною площею 4,50 га, що розташована за адресою вул. Когоскова, 11А у Солом'янському районі м. Києва, згідно з додатком до рішення (за рахунок земельних ділянок: кадастровий номер: 8000000000-72:261-0006 та обліковий номер: 72:261:0086) та присвоєнті скверу назву «Совська балка»

№	Прізвище, ім'я, по батькові	Дата народження	Адреса реєстрації	Контактний номер телефону	Підпис	Дата підписання
1.	Сервійович					16.10.2018
2.	Косюра Валентина					08.11.2018
3.	Григор Володимирів					08.11.2018
4.	Сервійович					08.11.2018
5.						
6.						
7.						
8.						
9.						
10.						

Загальна кількість підписів: ( 4 ), з них належно оформлено ( 4 ).

Член Ініціативної групи : Гончаров Руслан Володимирович			Гончаров Р.В. (прізвище та ініціали)
Член Ініціативної групи : Гончарова Валентина Валентинівна			Гончарова В.В. (прізвище та ініціали)
Член Ініціативної групи : Туркевич Юлія Олександрівна			Туркевич Ю.О. (прізвище та ініціали)
Член Ініціативної групи : Максюк Олександра Ігорівна			Максюк О.І. (прізвище та ініціали)
Член Ініціативної групи : Крочак Андрій Васильович			Крочак А.В. (прізвище та ініціали)





# КИЇВСЬКА МІСЬКА РАДА

ВСЕСІЯ ВІПСКЛИКАННЯ

## РІШЕННЯ

№ \_\_\_\_\_

ПРОЕКТ

**Про надання статусу скверу  
земельній ділянці, за  
адресою вул.Колоскова, 11А  
орієнтовною площею 4,50 га  
у Солом'янському районі  
м. Києва**

Відповідно до статей 19, 186 Земельного кодексу України, Закону України «Про державну реєстрацію речових прав на нерухоме майно та їх обтяження», пункту 34 частини першої статті 26 Закону України «Про місцеве самоврядування в Україні», Правил утримання зелених насаджень у населених пунктах України, затверджених наказом Міністерства будівництва, архітектури та житлово-комунального господарства України від 10 квітня 2006 року № 105, з метою раціонального використання і збереження зелених насаджень, Київська міська рада

### ВИРІШИЛА:

1. Надати статус скверу земельній ділянці орієнтовною площею 4,50 га, що розташована за адресою вул. Колоскова, 11А у Солом'янському районі м. Києва, згідно з додатком до рішення (за рахунок земельних ділянок: кадастровий номер: 8 000000000:72:261:0006 та обліковий номер: 72:261:0086) (план-схема додається).

1.1 Присвоїти скверу на земельній ділянці, зазначеній у пункті 1 цього рішення, назву «Совська балка».

2. Комунальному підприємству по утриманню зелених насаджень Солом'янського району м. Києва в установленому порядку:

2.1 Здійснити організаційно-правові заходи щодо оформлення права постійного землекористування земельною ділянкою, визначеною пунктом 1 цього рішення.

2.2 У місячний термін з дня набуття чинності рішення про надання земельної ділянки у користування, вжити заходів щодо державної реєстрації права користування на земельну ділянку, що визначена пунктом 1 цього рішення.

3. Київському комунальному об'єднанню зеленого будівництва та експлуатації зелених насаджень міста «Київзеленбуд» здійснити організаційно-правові заходи щодо благоустрою земельної ділянки, що визначена пунктом 1 цього рішення (коди ділянок: кадастровий номер 8 000000000:72:261:0006 та обліковий номер 72:261:0086).

4. Внести зміни до програми комплексного розвитку зеленої зони міста Києва до 2010 року та концепції формування зелених насаджень в центральній частині міста, що затверджена рішенням Київської міської ради від 19.07.2005 року №806/3381 та продовжена на період до 2017 року рішенням Київської міської ради від 07.07.2016 №572/572, включивши до переліку озеленених територій загального користування міста Києва, що відповідають типологічним ознакам та планувальним вимогам (таблиця №2), земельну ділянку, зазначену в пункті 1 цього рішення.

5. Виконавчому органу Київради (Київської міської державної адміністрації) вирішити в установленому порядку питання фінансування заходів, передбачених пунктами 2 та 3 цього рішення.

6. Опублікувати це рішення у газеті Київської міської ради «Хрещатик» в установленому порядку.

7. Контроль за виконанням цього рішення покласти на постійну комісію Київської міської ради з питань екологічної політики.

**Київський міський голова**










**В.Кличко**













ПІДПИСНИЙ ЛИСТ № 149

Із підписами членів територіальної громади міста Києва, щодо ініціювання в порядку місцевої ініціативи питання щодо :


«Надання статусу скверу земельній ділянці орієнтовною площею 4,50 га, що розташована за адресою вул. Колоскова, 11А у Солом'янському районі м. Києва, згідно з додатком до рішення (за рахунок земельних ділянок: кадастровий номер: 8000000000-72:261:0006 та обліковий номер: 72:261:0086) та присвоєнті скверу назву «Совська балка»

№	Прізвище, ім'я, по батькові	Дата народження	Адреса реєстрації	Контактний номер телефону	Підпис	Дата підписання
1.						
2.	Шкоб. Дмитро					04.11.18
3.	Мерещук Анастасія					02.12.2018
4.	Назарук Олександр					08.11.2018
5.						
6.						
7.						
8.						
9.						
10.						

Загальна кількість підписів: ( 4 ), з них належно оформлено ( 4 ).

Член Ініціативної групи : Гончаров Руслан Володимирович			Гончарова В. В.
Член Ініціативної групи : Гончарова Валентина Валентинівна			Гончарова В. В.
Член Ініціативної групи : Туркевич Юлія Олександрівна			Туркевич Ю. О.
Член Ініціативної групи : Максюк Олександра Ігорівна			Максюк О. І.
Член Ініціативної групи : Крочак Андрій Васильович			Крочак А. В.





# КИЇВСЬКА МІСЬКА РАДА

ВСЕСІЯ ВІПСКЛИКАННЯ

## РІШЕННЯ

№ \_\_\_\_\_  
ПРОЕКТ

**Про надання статусу скверу земельній ділянці, за адресою вул. Колоскова, 11А орієнтовною площею 4,50 га у Солом'янському районі м. Києва**

Відповідно до статей 19, 186 Земельного кодексу України, Закону України «Про державну реєстрацію речових прав на нерухоме майно та їх обтяжень», пункту 34 частини першої статті 26 Закону України «Про місцеве самоврядування в Україні», Правил утримання зелених насаджень у населених пунктах України, затверджених наказом Міністерства будівництва, архітектури та житлово-комунального господарства України від 10 квітня 2006 року № 105, з метою раціонального використання і збереження зелених насаджень, Київська міська рада

### ВИРІШИЛА:

1. Надати статус скверу земельній ділянці орієнтовною площею 4,50 га, що розташована за адресою вул. Колоскова, 11А у Солом'янському районі м. Києва, згідно з додатком до рішення (за рахунок земельних ділянок: кадастровий номер: 8 000000000:72:261:0006 та обліковий номер: 72:261:0086) (план-схема додається).

1.1 Присвоїти скверу на земельній ділянці, зазначеній у пункті 1 цього рішення, назву «Совська балка».

2. Комунальному підприємству по утриманню зелених насаджень Солом'янського району м. Києва в установленому порядку:

2.1 Здійснити організаційно-правові заходи щодо оформлення права постійного землекористування земельною ділянкою, визначеною пунктом 1 цього рішення.

2.2 У місячний термін з дня набуття чинності рішення про надання земельної ділянки у користування, вжити заходів щодо державної реєстрації права користування на земельну ділянку, що визначена пунктом 1 цього рішення.

3. Київському комунальному об'єднанню зеленого будівництва та експлуатації зелених насаджень міста «Київзеленбуд» здійснити організаційно-правові заходи щодо благоустрою земельної ділянки, що визначена пунктом 1 цього рішення (коди ділянок: кадастровий номер 8 000000000:72:261:0006 та обліковий номер 72:261:0086).

4. Внести зміни до програми комплексного розвитку зеленої зони міста Києва до 2010 року та концепції формування зелених насаджень в центральній частині міста, що затверджена рішенням Київської міської ради від 19.07.2005 року №806/3381 та продовжена на період до 2017 року рішенням Київської міської ради від 07.07.2016 №572/572, включивши до переліку озеленених територій загального користування міста Києва, що відповідають типологічним ознакам та планувальним вимогам (таблиця №2), земельну ділянку, зазначену в пункті 1 цього рішення.

5. Виконавчому органу Київради (Київської міської державної адміністрації) вирішити в установленому порядку питання фінансування заходів, передбачених пунктами 2 та 3 цього рішення.

6. Опублікувати це рішення у газеті Київської міської ради «Хрещатик» в установленому порядку.

7. Контроль за виконанням цього рішення покласти на постійну комісію Київської міської ради з питань екологічної політики.








**Київський міський голова**

**В.Кличко**











ПІДПИСНИЙ ЛИСТ № 150

Із підписами членів територіальної громади міста Києва, щодо ініціювання в порядку місцевої ініціативи питання щодо :

«Надання статусу скверу земельній ділянці орієнтовною площею 4,50 га, що розташована за адресою вул. Колоскова, 11А у Солом'янському районі м. Києва, згідно з додатком до рішення (за рахунок земельних ділянок: кадастровий номер: 8000000000:72:261:0006 та обліковий номер: 72:261:0086) та присвоєнті скверу назву «Совська балка»

№	Прізвище, ім'я, по батькові	Дата народження	Адреса реєстрації	Контактний номер телефону	Підпис	Дата підписання
1.						22.10.18
2.	Миро Васильович					1.11.18
3.	Мис Любова					1.11.18
4.	Мирош Андрійович					
5.						
6.						
7.						
8.						
9.						
10.						

Загальна кількість підписів: ( 3 ), з них належно оформлено ( 3 ).

Член Ініціативної групи : Гончаров Руслан Володимирович			(прізвище та ініціали)
Член Ініціативної групи : Гончарова Валентина Валентинівна			(прізвище та ініціали)
Член Ініціативної групи : Туркевич Юлія Олександрівна			(прізвище та ініціали)
Член Ініціативної групи : Максюк Олександра Ігорівна			(прізвище та ініціали)
Член Ініціативної групи : Крочак Андрій Васильович			(прізвище та ініціали)





# КИЇВСЬКА МІСЬКА РАДА

ВСЕСІЯ ВІШКЛИКАННЯ

## РІШЕННЯ

№ \_\_\_\_\_

ПРОЕКТ

**Про надання статусу скверу земельній ділянці, за адресою вул. Колоскова, 11А орієнтовною площею 4,50 га у Солом'янському районі м. Києва**

Відповідно до статей 19, 186 Земельного кодексу України, Закону України «Про державну реєстрацію речових прав на нерухоме майно та їх обтяжень», пункту 34 частини першої статті 26 Закону України «Про місцеве самоврядування в Україні», Правил утримання зелених насаджень у населених пунктах України, затверджених наказом Міністерства будівництва, архітектури та житлово-комунального господарства України від 10 квітня 2006 року № 105, з метою раціонального використання і збереження зелених насаджень, Київська міська рада

### ВИРІШИЛА:

1. Надати статус скверу земельній ділянці орієнтовною площею 4,50 га, що розташована за адресою вул. Колоскова, 11А у Солом'янському районі м. Києва, згідно з додатком до рішення (за рахунок земельних ділянок: кадастровий номер: 8 000000000:72:261:0006 та обліковий номер: 72:261:0086) (план-схема додається).

1.1 Присвоїти скверу на земельній ділянці, зазначеній у пункті 1 цього рішення, назву «Совська балка».

2. Комунальному підприємству по утриманню зелених насаджень Солом'янського району м. Києва в установленому порядку:

2.1 Здійснити організаційно-правові заходи щодо оформлення права постійного землекористування земельною ділянкою, визначеною пунктом 1 цього рішення.

2.2 У місячний термін з дня набуття чинності рішення про надання земельної ділянки у користування, вжити заходів щодо державної реєстрації права користування на земельну ділянку, що визначена пунктом 1 цього рішення.

3. Київському комунальному об'єднанню зеленого будівництва та експлуатації зелених насаджень міста «Київзеленбуд» здійснити організаційно-правові заходи щодо благоустрою земельної ділянки, що визначена пунктом 1 цього рішення (коди ділянок: кадастровий номер 8 000000000:72:261:0006 та обліковий номер 72:261:0086).

4. Внести зміни до програми комплексного розвитку зеленої зони міста Києва до 2010 року та концепції формування зелених насаджень в центральній частині міста, що затверджена рішенням Київської міської ради від 19.07.2005 року №806/3381 та продовжена на період до 2017 року рішенням Київської міської ради від 07.07.2016 №572/572, включивши до переліку озелених територій загального користування міста Києва, що відповідають типологічним ознакам та планувальним вимогам (таблиця №2), земельну ділянку, зазначену в пункті 1 цього рішення.

5. Виконавчому органу Київради (Київської міської державної адміністрації) вирішити в установленому порядку питання фінансування заходів, передбачених пунктами 2 та 3 цього рішення.

6. Опублікувати це рішення у газеті Київської міської ради «Хрещатик» в установленому порядку.

7. Контроль за виконанням цього рішення покласти на постійну комісію Київської міської ради з питань екологічної політики.

**Київський міський голова**

**В.Кличко**