

**ПІДПИСНИЙ ЛИСТ № 76**

Із підписами членів територіальної громади міста Києва, щодо ініціювання в порядку місцевої ініціативи питання щодо :

«Надання статусу скверу земельній ділянці орієнтовною площею 4,50 га, що розташована за адресою вул. Колоскова, 11А у Солом'янському районі м. Києва, згідно з додатком до рішення (за рахунок земельних ділянок: кадастровий номер: 8000000000:72:261:0006 та обліковий номер: 72:261:0086) та присвоїти скверу назву «Совська балка»

№	Прізвище, ім'я, по батькові	Дата народження	Адреса реєстрації	Контактний номер телефону	Підпис	Дата підписання
1.	Бесенко Леонід					03.11.2018
2.	Сіва Степан					03.11.2018
3.	Шиняєв Сергій					03.11.2018
4.	Толстух Сергій					03.11.2018
5.	Савченко Сергій					03.11.2018
6.	Савченко Сергій					03.11.2018
7.	Савченко Сергій					03.11.2018
8.	Монетинський					03.11.18.
9.	Савченко Сергій					03.11.2018
10.	Савченко Сергій					03.11.18

Загальна кількість підписів: ( 10 ), з них належно оформлено ( 10 ).

Член Ініціативної групи : Гончаров Руслан Володимирович			Гончаров Р.В. (прізвище та ініціали)
Член Ініціативної групи : Гончарова Валентина Валентинівна			Гончарова В.В. (прізвище та ініціали)
Член Ініціативної групи : Туркевич Юлія Олександрівна			Туркевич Ю.О. (прізвище та ініціали)
Член Ініціативної групи : Мясник Олександр Ігорівна			Мясник О.І. (прізвище та ініціали)
Член Ініціативної групи : Крочак Андрій Васильович			Крочак А.В. (прізвище та ініціали)



# КИЇВСЬКА МІСЬКА РАДА

ВСЕСІЯ ВІШКЛИКАННЯ

## РІШЕННЯ

№ \_\_\_\_\_

ПРОЕКТ

**Про надання статусу скверу земельній ділянці, за адресою вул. Колоскова, 11А орієнтовною площею 4,50 га у Солом'янському районі м. Києва**

Відповідно до статей 19, 186 Земельного кодексу України, Закону України «Про державну реєстрацію речових прав на нерухоме майно та їх обтяжень», пункту 34 частини першої статті 26 Закону України «Про місцеве самоврядування в Україні», Правил утримання зелених насаджень у населених пунктах України, затверджених наказом Міністерства будівництва, архітектури та житлово-комунального господарства України від 10 квітня 2006 року № 105, з метою раціонального використання і збереження зелених насаджень, Київська міська рада

### ВИРІШИЛА:

1. Надати статус скверу земельній ділянці орієнтовною площею 4,50 га, що розташована за адресою вул. Колоскова, 11А у Солом'янському районі м. Києва, згідно з додатком до рішення (за рахунок земельних ділянок: кадастровий номер: 8 000000000:72:261:0006 та обліковий номер: 72:261:0086) (план-схема додається).

1.1 Присвоїти скверу на земельній ділянці, зазначеній у пункті 1 цього рішення, назву «Совська балка».

2. Комунальному підприємству по утриманню зелених насаджень Солом'янського району м. Києва в установленому порядку:

2.1 Здійснити організаційно-правові заходи щодо оформлення права постійного землекористування земельною ділянкою, визначеною пунктом 1 цього рішення.

2.2 У місячний термін з дня набуття чинності рішення про надання земельної ділянки у користування, вжити заходів щодо державної реєстрації права користування на земельну ділянку, що визначена пунктом 1 цього рішення.

3. Київському комунальному об'єднанню зеленого будівництва та експлуатації зелених насаджень міста «Київзеленбуд» здійснити організаційно-правові заходи щодо благоустрою земельної ділянки, що визначена пунктом 1 цього рішення (коди ділянок: кадастровий номер 8 000000000:72:261:0006 та обліковий номер 72:261:0086).

4. Внести зміни до програми комплексного розвитку зеленої зони міста Києва до 2010 року та концепції формування зелених насаджень в центральній частині міста, що затверджена рішенням Київської міської ради від 19.07.2005 року №806/3381 та продовжена на період до 2017 року рішенням Київської міської ради від 07.07.2016 №572/572, включивши до переліку озелених територій загального користування міста Києва, що відповідають типологічним ознакам та планувальним вимогам (таблиця №2), земельну ділянку, зазначену в пункті 1 цього рішення.

5. Виконавчому органу Київради (Київської міської державної адміністрації) вирішити в установленому порядку питання фінансування заходів, передбачених пунктами 2 та 3 цього рішення.

6. Опублікувати це рішення у газеті Київської міської ради «Хрещатик» в установленому порядку.

7. Контроль за виконанням цього рішення покласти на постійну комісію Київської міської ради з питань екологічної політики.

**Київський міський голова**

**В.Кличко**

ПІДПИСНИЙ ЛИСТ № 77

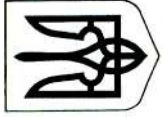
Із підписами членів територіальної громади міста Києва, щодо ініціювання в порядку місцевої ініціативи питання щодо :

«Надання статусу скверу земельній ділянці орієнтовною площею 4,50 га, що розташована за адресою вул. Колоскова, 11А у Солом'янському районі м. Києва, згідно з додатком до рішення (за рахунок земельних ділянок: кадастровий номер: 8000000000:72:261:0006 та обліковий номер: 72:261:0086) та присвоїти скверу назву «Совська балка»

№	Прізвище, ім'я, по батькові	Дата народження	Адреса реєстрації	Контактний номер телефону	Підпис	Дата підписання
1.	Мельник Віктор					30.10.18
2.	Васильченко					30.10.18
3.	Михайлюк					30.10.18
4.	Васильченко					30.10.18
5.	Васильченко					30.10.18
6.	Васильченко					30.10.18
7.	Васильченко					30.10.18
8.	Васильченко					30.10.18
9.	Васильченко					30.10.18
10.	Васильченко					30.10.18

Загальна кількість підписів: ( 10 ) з них належно оформлено ( 10 )

Член Ініціативної групи : Гончаров Руслан Володимирович			Гончаров Р.В.
Член Ініціативної групи : Гончарова Валентина Валентинівна			Гончарова В.В.
Член Ініціативної групи : Туркевич Юлія Олександрівна			Туркевич Ю.О.
Член Ініціативної групи : Максюк Олександра Ігорівна			Максюк О.І.
Член Ініціативної групи : Крочак Андрій Васильович			Крочак А.В.



# КИЇВСЬКА МІСЬКА РАДА

ВСЕСІЯ ВІСЬКЛИКАННЯ

## РІШЕННЯ

№ \_\_\_\_\_

ПРОЕКТ

**Про надання статусу скверу земельній ділянці, за адресою вул. Колоскова, 11А орієнтовною площею 4,50 га у Солом'янському районі м. Києва**

Відповідно до статей 19, 186 Земельного кодексу України, Закону України «Про державну реєстрацію речових прав на нерухоме майно та їх обтяжень», пункту 34 частини першої статті 26 Закону України «Про місцеве самоврядування в Україні», Правил утримання зелених насаджень у населених пунктах України, затверджених наказом Міністерства будівництва, архітектури та житлово-комунального господарства України від 10 квітня 2006 року № 105, з метою раціонального використання і збереження зелених насаджень, Київська міська рада

### ВИРІШИЛА:

1. Надати статус скверу земельній ділянці орієнтовною площею 4,50 га, що розташована за адресою вул. Колоскова, 11А у Солом'янському районі м. Києва, згідно з додатком до рішення (за рахунок земельних ділянок: кадастровий номер: 8 000000000:72:261:0006 та обліковий номер: 72:261:0086) (план-схема додається).

1.1. Прийняти скверу на земельній ділянці, зазначеній у пункті 1 цього рішення, назву «Совська балка».

2. Комунальному підприємству по утриманню зелених насаджень Солом'янського району м. Києва в установленому порядку:

2.1. Здійснити організаційно-правові заходи щодо оформлення права постійного землекористування земельною ділянкою, визначеною пунктом 1 цього рішення.

2.2. У місячний термін з дня набуття чинності рішення про надання земельної ділянки у користування, вжити заходів щодо державної реєстрації права користування на земельну ділянку, що визначена пунктом 1 цього рішення.

3. Київському комунальному об'єднанню зеленого будівництва та експлуатації зелених насаджень міста «Київзеленбуд» здійснити організаційно-правові заходи щодо благоустрою земельної ділянки, що визначена пунктом 1 цього рішення (коди ділянок: кадастровий номер 8 000000000:72:261:0006 та обліковий номер 72:261:0086).

4. Внести зміни до програми комплексного розвитку зеленої зони міста Києва до 2010 року та концепції формування зелених насаджень в центральній частині міста, що затверджена рішенням Київської міської ради від 19.07.2005 року №806/3381 та продовжена на період до 2017 року рішенням Київської міської ради від 07.07.2016 №572/572, включивши до переліку озеленених територій загального користування міста Києва, що відповідають типологічним ознакам та планувальним вимогам (таблиця №2), земельну ділянку, зазначену в пункті 1 цього рішення.

5. Виконавчому органу Київради (Київської міської державної адміністрації) вирішити в установленому порядку питання фінансування заходів, передбачених пунктами 2 та 3 цього рішення.

6. Опублікувати це рішення у газеті Київської міської ради «Хрещатик» в установленому порядку.

7. Контроль за виконанням цього рішення покласти на постійну комісію Київської міської ради з питань екологічної політики.

**КИЇВСЬКИЙ МІСЬКИЙ ГОЛОВА**

**В.Кличко**

**ПІДПИСНИЙ ЛИСТ № 78**

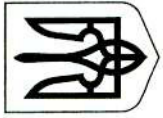
Із підписами членів територіальної громади міста Києва, щодо ініціювання в порядку місцевої ініціативи питання щодо :

«Надання статусу скверу земельній ділянці орієнтовною площею 4,50 га, що розташована за адресою вул. Колоскова, 11А у Солом'янському районі м. Києва, згідно з додатком до рішення (за рахунок земельних ділянок: кадастровий номер: 8000000000:72:261:0006 та обліковий номер: 72:261:0086) та присвоєннн скверу назву «Совська балка»

№	Прізвище, ім'я, по батькові	Дата народження	Адреса реєстрації	Контактний номер телефону	Підпис	Дата підписання
1.	Вара Любова					8.10.2018
2.	Шуць Тарасович					4.10.2018
3.	Савієв Анастасій					8.10.18
4.	Ільєвська Катерина					8.10.18
5.	Шуць Тарасович					8.10.18
6.	Варош Ільєвська Катерина					8.10.18
7.	Варош Ільєвська Катерина					8.10.18
8.	Володимирівна Олена					8.10.18
9.	Старокова Олена					8.10.18
10.	Васильєв Ігор					8.10.18

Загальна кількість підписів: ( 10 ), з них належно оформлено ( 10 ).

Член Ініціативної групи : Гончаров Руслан Володимирович			Гончаров Р.В. (прізвище та ініціали)
Член Ініціативної групи : Гончарова Валентина Валентинівна			Гончарова В.В. (прізвище та ініціали)
Член Ініціативної групи : Туркевич Юлія Олександрівна			Туркевич Ю.О. (прізвище та ініціали)
Член Ініціативної групи : Максюк Олександра Ігорівна			Максюк О.І. (прізвище та ініціали)
Член Ініціативної групи : Курчак Андрій Васильович			Курчак А.В. (прізвище та ініціали)



# КИЇВСЬКА МІСЬКА РАДА

ВСЕСІЯ ВІПСКЛИКАННЯ

## РІШЕННЯ

№ \_\_\_\_\_

ПРОЕКТ

**Про надання статусу скверу  
земельній ділянці, за  
адресою вул. Колоскова, 11А  
орієнтовною площею 4,50 га  
у Солом'янському районі  
м. Києва**

Відповідно до статей 19, 186 Земельного кодексу України, Закону України «Про державну реєстрацію речових прав на нерухоме майно та їх обтяжень», пункту 34 частини першої статті 26 Закону України «Про місцеве самоврядування в Україні», Правил утримання зелених насаджень у населених пунктах України, затверджених наказом Міністерства будівництва, архітектури та житлово-комунального господарства України від 10 квітня 2006 року № 105, з метою раціонального використання і збереження зелених насаджень, Київська міська рада

### ВИРІШИЛА:

1. Надати статус скверу земельній ділянці орієнтовною площею 4,50 га, що розташована за адресою вул. Колоскова, 11А у Солом'янському районі м. Києва, згідно з додатком до рішення (за рахунок земельних ділянок: кадастровий номер: 8 00000000:72:261:0006 та обліковий номер: 72:261:0086) (план-схема додається).

1.1 Присвоїти скверу на земельній ділянці, зазначеній у пункті 1 цього рішення, назву «Совська балка».

2. Комунальному підприємству по утриманню зелених насаджень Солом'янського району м. Києва в установленому порядку:

2.1 Здійснити організаційно-правові заходи щодо оформлення права постійного землекористування земельною ділянкою, визначеною пунктом 1 цього рішення.

2.2 У місячний термін з дня набуття чинності рішення про надання земельної ділянки у користування, вжити заходів щодо державної реєстрації права користування на земельну ділянку, що визначена пунктом 1 цього рішення.

3. Київському комунальному об'єднанню зеленого будівництва та експлуатації зелених насаджень міста «Київзеленбуд» здійснити організаційно-правові заходи щодо благоустрою земельної ділянки, що визначена пунктом 1 цього рішення (коди ділянок: кадастровий номер 8 000000000:72:261:0006 та обліковий номер 72:261:0086).

4. Внести зміни до програми комплексного розвитку зеленої зони міста Києва до 2010 року та концепції формування зелених насаджень в центральній частині міста, що затверджена рішенням Київської міської ради від 19.07.2005 року №806/3381 та продовжена на період до 2017 року рішенням Київської міської ради від 07.07.2016 №572/572, включивши до переліку озеленених територій загального користування міста Києва, що відповідають типологічним ознакам та планувальним вимогам (таблиця №2), земельну ділянку, зазначену в пункті 1 цього рішення.

5. Виконавчому органу Київради (Київської міської державної адміністрації) вирішити в установленому порядку питання фінансування заходів, передбачених пунктами 2 та 3 цього рішення.

6. Опублікувати це рішення у газеті Київської міської ради «Хрещатик» в установленому порядку.

7. Контроль за виконанням цього рішення покласти на постійну комісію Київської міської ради з питань екологічної політики.

**Київський міський голова**

**В.Кличко**

ПІДПИСНИЙ ЛИСТ № 79

Із підписами членів територіальної громади міста Києва, щодо ініціювання в порядку місцевої ініціативи питання щодо :

«Надання статусу скверу земельній ділянці орієнтовною площею 4,50 га, що розташована за адресою вул. Колоскова, 11А у Солом'янському районі м. Києва, згідно з додатком до рішення (за рахунок земельних ділянок: кадастровий номер: 8000000000:72:261:0006 та обліковий номер: 72:261:0086) та присвоєнті скверу назву «Совєська балка»

№	Прізвище, ім'я, по батькові	Дата	Адреса реєстрації	Контактний номер	Підпис	Дата підписання
		народження		телефону		
1.	до Максимівна					29.10.2018
2.	Сергій Сергійович					09.10.2018
3.	Тетяна Василівна					01.11.2018
4.	Михаїло Михайлович					01.11.2018
5.	Сергей Сергійович					01.11.2018
6.	Васильовна					02.11.2018
7.	Ірина Василівна					03.11.2018
8.	Олександрович					03.11.2018
9.	Михайлівна					03.11.2018
10.						03.11.18

Загальна кількість підписів: ( 10 ), з них належно оформлено ( 10 ).

Член Ініціативної групи : Гончаров Руслан Володимирович			Гончаров Р.В.
Член Ініціативної групи : Гончарова Валентина Валентинівна			Гончарова В.В.
Член Ініціативної групи : Туркевич Юлія Олександрівна			Туркевич Ю.О.
Член Ініціативної групи : Максюк Олександра Ігорівна			Максук О.І.
Член Ініціативної групи : Крочак Андрій Васильович			Крочак А.В.



# КИЇВСЬКА МІСЬКА РАДА

ВСЕСІЯ ВІШКЛИКАННЯ

## РІШЕННЯ

№ \_\_\_\_\_

ПРОЕКТ

**Про надання статусу скверу  
земельній ділянці, за  
адресою вул. Колоскова, 11А  
орієнтовною площею 4,50 га  
у Солом'янському районі  
м. Києва**

Відповідно до статей 19, 186 Земельного кодексу України, Закону України «Про державну реєстрацію речових прав на нерухоме майно та їх обтяжень», пункту 34 частини першої статті 26 Закону України «Про місцеве самоврядування в Україні», Правил утримання зелених насаджень у населених пунктах України, затверджених наказом Міністерства будівництва, архітектури та житлово-комунального господарства України від 10 квітня 2006 року № 105, з метою раціонального використання і збереження зелених насаджень, Київська міська рада

### **ВИРІШИЛА:**

1. Надати статус скверу земельній ділянці орієнтовною площею 4,50 га, що розташована за адресою вул. Колоскова, 11А у Солом'янському районі м. Києва, згідно з додатком до рішення (за рахунок земельних ділянок: кадастровий номер: 8 000000000:72:261:0006 та обліковий номер: 72:261:0086) (план-схема додається).

1.1 Присвоїти скверу на земельній ділянці, зазначеній у пункті 1 цього рішення, назву «Совєська балка».

2. Комунальному підприємству по утриманню зелених насаджень Солом'янського району м. Києва в установленому порядку:

2.1 Здійснити організаційно-правові заходи щодо оформлення права постійного землекористування земельною ділянкою, визначеною пунктом 1 цього рішення.

2.2 У місячний термін з дня набуття чинності рішення про надання земельної ділянки у користування, вжити заходів щодо державної реєстрації права користування на земельну ділянку, що визначена пунктом 1 цього рішення.

3. Київському комунальному об'єднанню зеленого будівництва та експлуатації зелених насаджень міста «Київзеленбуд» здійснити організаційно-правові заходи щодо благоустрою земельної ділянки, що визначена пунктом 1 цього рішення (коди ділянок: кадастровий номер 8 000000000:72:261:0006 та обліковий номер 72:261:0086).

4. Внести зміни до програми комплексного розвитку зеленої зони міста Києва до 2010 року та концепції формування зелених насаджень в центральній частині міста, що затверджена рішенням Київської міської ради від 19.07.2005 року №806/3381 та продовжена на період до 2017 року рішенням Київської міської ради від 07.07.2016 №572/572, включивши до переліку озеленених територій загального користування міста Києва, що відповідають типологічним ознакам та планувальним вимогам (таблиця №2), земельну ділянку, зазначену в пункті 1 цього рішення.

5. Виконавчому органу Київради (Київської міської державної адміністрації) вирішити в установленому порядку питання фінансування заходів, передбачених пунктами 2 та 3 цього рішення.

6. Опублікувати це рішення у газеті Київської міської ради «Хрещатик» в установленому порядку.

7. Контроль за виконанням цього рішення покласти на постійну комісію Київської міської ради з питань екологічної політики.

**Київський міський голова**

**В.Кличко**



**ПІДПИСНИЙ ЛИСТ № 80**


Із підписами членів територіальної громади міста Києва, щодо ініціювання в порядку місцевої ініціативи питання щодо :

«Надання статусу скверу земельній ділянці орієнтовною площею 4,50 га, що розташована за адресою вул. Колоскова, 11А у Солом'янському районі м. Києва, згідно з додатком до рішення (за рахунок земельних ділянок: кадастровий номер: 8000000000:72:261:0006 та обліковий номер: 72:261:0086) та присвоєнті скверу назву «Совська балка»

№	Прізвище, ім'я, по батькові	Дата народження	Адреса реєстрації	Контактний номер телефону	Підпис	Дата підписання
1.	Євген Васильович					28.10.18
2.	Андрей Денисович					28.10.18
3.	Михайло Сергійович					28.10.18
4.	Дарина Денисівна					28.10.18
5.	Андрей Денисович					28.10.18
6.	Владимир Александрович					28.10.18
7.	Константинівна					28.10.18
8.	Діана Володимирівна					28.10.18
9.	Владимир Александрович					28.10.18
10.	Денис Петрович					28.10.18

Загальна кількість підписів: 10 ), з них належно оформлено 10 ).

Член Ініціативної групи : Гончаров Руслан Володимирович			Гончаров Р.В. (прізвище та ініціали)
Член Ініціативної групи : Гончарова Валентина Валентинівна			Гончарова В.В. (прізвище та ініціали)
Член Ініціативної групи : Туркевич Юлія Олександрівна			Туркевич Ю.О. (прізвище та ініціали)
Член Ініціативної групи : Максюк Олександра Ігорівна			Максюк О.І. (прізвище та ініціали)
Член Ініціативної групи : Крочак Андрій Васильович			Крочак А.В. (прізвище та ініціали)



# КИЇВСЬКА МІСЬКА РАДА

## ВСЕСІЯ ВІПСКЛИКАННЯ

### РІШЕННЯ

№ \_\_\_\_\_

ПРОЕКТ

**Про надання статусу скверу  
земельній ділянці, за  
адресою вул.Колодскова, 11А  
орієнтовною площею 4,50 га  
у Солом'янському районі  
м. Києва**

Відповідно до статей 19, 186 Земельного кодексу України, Закону України «Про державну реєстрацію речових прав на нерухоме майно та їх обтяжень», пункту 34 частини першої статті 26 Закону України «Про місцеве самоврядування в Україні», Правил утримання зелених насаджень у населених пунктах України, затверджених наказом Міністерства будівництва, архітектури та житлово-комунального господарства України від 10 квітня 2006 року № 105, з метою раціонального використання і збереження зелених насаджень, Київська міська рада

#### **ВИРІШИЛА:**

1. Надати статус скверу земельній ділянці орієнтовною площею 4,50 га, що розташована за адресою вул. Колодскова, 11А у Солом'янському районі м. Києва, згідно з додатком до рішення (за рахунок земельних ділянок: кадастровий номер: 8 000000000:72:261:0006 та обліковий номер: 72:261:0086) (план-схема додається).

1.1 Присвоїти скверу на земельній ділянці, зазначеній у пункті 1 цього рішення, назву «Совєська балка».

2.Комунальному підприємству по утриманню зелених насаджень Солом'янського району м. Києва в установленому порядку:

2.1 Здійснити організаційно-правові заходи щодо оформлення права постійного землекористування земельною ділянкою, визначеною пунктом 1 цього рішення.

2.2 У місячний термін з дня набуття чинності рішення про надання земельної ділянки у користування, вжити заходів щодо державної реєстрації права користування на земельну ділянку, що визначена пунктом 1 цього рішення.

3.Київському комунальному об'єднанню зеленого будівництва та експлуатації зелених насаджень міста «Київзеленбуд» здійснити організаційно-правові заходи щодо благоустрою земельної ділянки, що визначена пунктом 1 цього рішення (коди ділянок: кадастровий номер 8 000000000:72:261:0006 та обліковий номер 72:261:0086).

4.Внести зміни до програми комплексного розвитку зеленої зони міста Києва до 2010 року та концепції формування зелених насаджень в центральній частині міста, що затверджена рішенням Київської міської ради від 19.07.2005 року №806/3381 та продовжена на період до 2017 року рішенням Київської міської ради від 07.07.2016 №572/572, включивши до переліку озеленених територій загального користування міста Києва, що відповідають типологічним ознакам та планувальним вимогам (таблиця №2), земельну ділянку, зазначену в пункті 1 цього рішення.

5.Виконавчому органу Київради (Київської міської державної адміністрації) вирішити в установленому порядку питання фінансування заходів, передбачених пунктами 2 та 3 цього рішення.

6.Опублікувати це рішення у газеті Київської міської ради «Хрещатик» в установленому порядку.

7.Контроль за виконанням цього рішення покласти на постійну комісію Київської міської ради з питань екологічної політики.











**Київський міський голова**

**В.Кличко**






**ПІДПИСНИЙ ЛИСТ № 81**

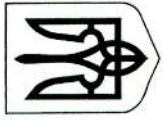
Із підписами членів територіальної громади міста Києва, щодо ініціювання в порядку місцевої ініціативи питання щодо :

«Надання статусу скверу земельній ділянці орієнтовною площею 4,50 га, що розташована за адресою вул. Колоскова, 11А у Солом'янському районі м. Києва, згідно з додатком до рішення (за рахунок земельних ділянок: кадастровий номер: 8000000000:72:261:0006 та обліковий номер: 72:261:0086) та присвоєнті скверу назву «Совська балка»

№	Прізвище, ім'я, по батькові	Дата народження	Адреса реєстрації	Контактний номер телефону	Підпис	Дата підписання
1.	Мих. Анисєвич					28.10.18
2.	Александрівна					28.10.18.
3.	Володимирівна					23.10.18
4.	Вікторівна					28.10.18
5.	Володимирівна					28.10.25
6.	Викторівна					28.10.18.
7.	Володимирівна					28.10.18
8.	Володимирівна					28.10.18
9.	Володимирівна					28.10.18
10.	Тетянівна					28.10.18

Загальна кількість підписів: ( 10 ), з них належно оформлено ( 10 ).

Член Ініціативної групи : Гончаров Руслан Володимирович		(підпис)	Гончаров В.В.	(прізвище та ініціали)
Член Ініціативної групи : Гончарова Валентина Валентинівна		(підпис)	Гончарова В.В.	(прізвище та ініціали)
Член Ініціативної групи : Туркевич Юлія Олександрівна		(підпис)	Туркевич Ю.О.	(прізвище та ініціали)
Член Ініціативної групи : Максюк Олександра Ігорівна		(підпис)	Максюк О.І.	(прізвище та ініціали)
Член Ініціативної групи : Крочак Андрій Васильович		(підпис)	Крочак А.В.	(прізвище та ініціали)



# КИЇВСЬКА МІСЬКА РАДА

ВСЕСІЯ ВІПСКЛИКАННЯ

## РІШЕННЯ

№ \_\_\_\_\_  
ПРОЕКТ

**Про надання статусу скверу земельній ділянці, за адресою вул.Колоскова, 11А орієнтовною площею 4,50 га у Солом'янському районі м. Києва**

Відповідно до статей 19, 186 Земельного кодексу України, Закону України «Про державну реєстрацію речових прав на нерухоме майно та їх обтяжень», пункту 34 частини першої статті 26 Закону України «Про місцеве самоврядування в Україні», Правил утримання зелених насаджень у населених пунктах України, затверджених наказом Міністерства будівництва, архітектури та житлово-комунального господарства України від 10 квітня 2006 року № 105, з метою раціонального використання і збереження зелених насаджень, Київська міська рада

### ВИРІШИЛА:

1. Надати статус скверу земельній ділянці орієнтовною площею 4,50 га, що розташована за адресою вул. Колоскова, 11А у Солом'янському районі м. Києва, згідно з додатком до рішення (за рахунок земельних ділянок: кадастровий номер: 8 000000000:72:261:0006 та обліковий номер: 72:261:0086) (план-схема додається).

1.1 Присвоїти скверу на земельній ділянці, зазначеній у пункті 1 цього рішення, назву «Совська балка».

2.Комунальному підприємству по утриманню зелених насаджень Солом'янського району м. Києва в установленому порядку:

2.1 Здійснити організаційно-правові заходи щодо оформлення права постійного землекористування земельною ділянкою, визначеною пунктом 1 цього рішення.

2.2 У місячний термін з дня набуття чинності рішення про надання земельної ділянки у користування, вжити заходів щодо державної реєстрації права користування на земельну ділянку, що визначена пунктом 1 цього рішення.

3.Київському комунальному об'єднанню зеленого будівництва та експлуатації зелених насаджень міста «Київзеленбуд» здійснити організаційно-правові заходи щодо благоустрою земельної ділянки, що визначена пунктом 1 цього рішення (коди ділянок: кадастровий номер 8 000000000:72:261:0006 та обліковий номер 72:261:0086).

4.Внести зміни до програми комплексного розвитку зеленої зони міста Києва до 2010 року та концепції формування зелених насаджень в центральній частині міста, що затверджена рішенням Київської міської ради від 19.07.2005 року №806/3381 та продовжена на період до 2017 року рішенням Київської міської ради від 07.07.2016 №572/572, включивши до переліку озеленених територій загального користування міста Києва, що відповідають типологічним ознакам та планувальним вимогам (таблиця №2), земельну ділянку, зазначену в пункті 1 цього рішення.

5.Виконавчому органу Київради (Київської міської державної адміністрації) вирішити в установленому порядку питання фінансування заходів, передбачених пунктами 2 та 3 цього рішення.

6.Опублікувати це рішення у газеті Київської міської ради «Хрещатик» в установленому порядку.

7.Контроль за виконанням цього рішення покласти на постійну комісію Київської міської ради з питань екологічної політики.

**Київський міський голова**

**В.Кличко**

**ПІДПИСНИЙ ЛИСТ № 82**

Із підписами членів територіальної громади міста Києва, щодо ініціювання в порядку місцевої ініціативи питання щодо :

«Надання статусу скверу земельній ділянці орієнтовною площею 4,50 га, що розташована за адресою вул. Колоскова, 11А у Солом'янському районі м. Києва, згідно з додатком до рішення (за рахунок земельних ділянок: кадастровий номер: 8000000000-72:261:0006 та обліковий номер: 72:261:0086) та присвоєнті скверу назву «Совська балка»

№	Прізвище, ім'я, по батькові	Дата народження	Адреса реєстрації	Контактний номер телефону	Підпис	Дата підписання
1.	Григор'єва Віталієвна					28.10.18
2.	Антонієвська Анастасія					28.10.18
3.	Лавренко Дмитро					28.10.18
4.	Федосова Анастасія					28.10.18
5.	Савченко Анастасія					28.10.18
6.	Савченко Анастасія					28.10.18
7.	Савченко Анастасія					28.10.18
8.	Савченко Анастасія					28.10.18
9.	Савченко Анастасія					28.10.18
10.	Савченко Анастасія					28.10.18

Загальна кількість підписів: ( 10 ), з них належно оформлено ( 10 ).

Член Ініціативної групи : Гончаров Руслан Володимирович			Гончарова Р. В.
Член Ініціативної групи : Гончарова Валентина Валентинівна			Гончарова В. В.
Член Ініціативної групи : Туркевич Юлія Олександрівна			Туркевич Ю. О.
Член Ініціативної групи : Максюк Олександра Ігорівна			Максюк О. І.
Член Ініціативної групи : Крочак Андрій Васильович			Крочак А. В.



# КИЇВСЬКА МІСЬКА РАДА

## ВСЕСІЯ ВІПСКЛИКАННЯ

### РІШЕННЯ

№ \_\_\_\_\_

### ПРОЕКТ

**Про надання статусу скверу  
земельній ділянці, за  
адресою вул.Колоскова, 11А  
орієнтовною площею 4,50 га  
у Солом'янському районі  
м. Києва**

Відповідно до статей 19, 186 Земельного кодексу України, Закону України «Про державну реєстрацію речових прав на нерухоме майно та їх обтяжень», пункту 34 частини першої статті 26 Закону України «Про місцеве самоврядування в Україні», Правил утримання зелених насаджень у населених пунктах України, затверджених наказом Міністерства будівництва, архітектури та житлово-комунального господарства України від 10 квітня 2006 року № 105, з метою раціонального використання і збереження зелених насаджень, Київська міська рада

### **ВИРІШИЛА:**

1. Надати статус скверу земельній ділянці орієнтовною площею 4,50 га, що розташована за адресою вул. Колоскова, 11А у Солом'янському районі м. Києва, згідно з додатком до рішення (за рахунок земельних ділянок: кадастровий номер: 8 000000000:72:261:0006 та обліковий номер: 72:261:0086) (план-схема додається).

1.1 Присвоїти скверу на земельній ділянці, зазначеній у пункті 1 цього рішення, назву «Совська балка».

2.Комунальному підприємству по утриманню зелених насаджень Солом'янського району м. Києва в установленому порядку:

2.1 Здійснити організаційно-правові заходи щодо оформлення права постійного землекористування земельною ділянкою, визначеною пунктом 1 цього рішення.

2.2 У місячний термін з дня набуття чинності рішення про надання земельної ділянки у користування, вжити заходів щодо державної реєстрації права користування на земельну ділянку, що визначена пунктом 1 цього рішення.

3.Київському комунальному об'єднанню зеленого будівництва та експлуатації зелених насаджень міста «Київзеленбуд» здійснити організаційно-правові заходи щодо благоустрою земельної ділянки, що визначена пунктом 1 цього рішення (коди ділянок: кадастровий номер 8 000000000:72:261:0006 та обліковий номер 72:261:0086).

4.Внести зміни до програми комплексного розвитку зеленої зони міста Києва до 2010 року та концепції формування зелених насаджень в центральній частині міста, що затверджена рішенням Київської міської ради від 19.07.2005 року №806/3381 та продовжена на період до 2017 року рішенням Київської міської ради від 07.07.2016 №572/572, включивши до переліку озеленених територій загального користування міста Києва, що відповідають типологічним ознакам та планувальним вимогам (таблиця №2), земельну ділянку, зазначену в пункті 1 цього рішення.

5.Виконавчому органу Київради (Київської міської державної адміністрації) вирішити в установленому порядку питання фінансування заходів, передбачених пунктами 2 та 3 цього рішення.

6.Опублікувати це рішення у газеті Київської міської ради «Хрещатик» в установленому порядку.

7.Контроль за виконанням цього рішення покласти на постійну комісію Київської міської ради з питань екологічної політики.

**Київський міський голова**

**В.Кличко**











ПІДПИСНИЙ ЛИСТ № 83


Із підписами членів територіальної громади міста Києва, щодо ініціювання в порядку місцевої ініціативи питання щодо :

«Надання статусу скверу земельній ділянці орієнтовною площею 4,50 га, що розташована за адресою вул. Колоскова, 11А у Солом'янському районі м. Києва, згідно з додатком до рішення (за рахунок земельних ділянок: кадастровий номер: 8000000000:72:261:0006 та обліковий номер: 72:261:0086) та присвоєнті скверу назву «Совська балка»

№	Прізвище, ім'я, по батькові	Дата народження	Адреса реєстрації	Контактний номер телефону	Підпис	Дата підписання
1.	Павловський					30.10.2018
2.	Шихайлів					30.10.2018
3.	Вселів					30.10.2018
4.	Вашин					30.10.2018
5.	Вашин					30.10.2018
6.	Васильвіна					30.10.2018
7.	Доксакуніна					30.10.2018
8.	Доксакуніна					30.10.2018
9.	Колесняк Катерина					30.10.2018
10.	Темарова					30.10.2018

Загальна кількість підписів: ( 10 ), з них належно оформлено ( 10 ).

Член Ініціативної групи : Гончаров Руслан Володимирович			Гончаров Р.В. (прізвище та ініціали)
Член Ініціативної групи : Гончарова Валентина Валентинівна			Гончарова В.В. (прізвище та ініціали)
Член Ініціативної групи : Туркевич Юлія Олександрівна			Туркевич Ю.О. (прізвище та ініціали)
Член Ініціативної групи : Максюк Олександра Ігорівна			Максюк О.І. (прізвище та ініціали)
Член Ініціативної групи : Крочак Андрій Васильович			Крочак А.В. (прізвище та ініціали)



# КИЇВСЬКА МІСЬКА РАДА

ВСЕСІЯ ВІШКЛИКАННЯ

## РІШЕННЯ

№ \_\_\_\_\_

ПРОЕКТ

**Про надання статусу скверу  
земельній ділянці, за  
адресою вул.Колоскова, 11А  
орієнтовною площею 4,50 га  
у Солом'янському районі  
м. Києва**

Відповідно до статей 19, 186 Земельного кодексу України, Закону України «Про державну реєстрацію речових прав на нерухоме майно та їх обтяжень», пункту 34 частини першої статті 26 Закону України «Про місцеве самоврядування в Україні», Правил утримання зелених насаджень у населених пунктах України, затверджених наказом Міністерства будівництва, архітектури та житлово-комунального господарства України від 10 квітня 2006 року № 105, з метою раціонального використання і збереження зелених насаджень, Київська міська рада

### **ВИРІШИЛА:**

1. Надати статус скверу земельній ділянці орієнтовною площею 4,50 га, що розташована за адресою вул. Колоскова, 11А у Солом'янському районі м. Києва, згідно з додатком до рішення (за рахунок земельних ділянок: кадастровий номер: 8 000000000:72:261:0006 та обліковий номер: 72:261:0086) (план-схема додається).

1.1 Присвоїти скверу на земельній ділянці, зазначеній у пункті 1 цього рішення, назву «Совська балка».

2. Комунальному підприємству по утриманню зелених насаджень Солом'янського району м. Києва в установленому порядку:

2.1 Здійснити організаційно-правові заходи щодо оформлення права постійного землекористування земельною ділянкою, визначеною пунктом 1 цього рішення.

2.2 У місячний термін з дня набуття чинності рішення про надання земельної ділянки у користування, вжити заходів щодо державної реєстрації права користування на земельну ділянку, що визначена пунктом 1 цього рішення.

3. Київському комунальному об'єднанню зеленого будівництва та експлуатації зелених насаджень міста «Київзеленбуд» здійснити організаційно-правові заходи щодо благоустрою земельної ділянки, що визначена пунктом 1 цього рішення (коди ділянок: кадастровий номер 8 000000000:72:261:0006 та обліковий номер 72:261:0086).

4. Внести зміни до програми комплексного розвитку зеленої зони міста Києва до 2010 року та концепції формування зелених насаджень в центральній частині міста, що затверджена рішенням Київської міської ради від 19.07.2005 року №806/3381 та продовжена на період до 2017 року рішенням Київської міської ради від 07.07.2016 №572/572, включивши до переліку озелених територій загального користування міста Києва, що відповідають типологічним ознакам та планувальним вимогам (таблиця №2), земельну ділянку, зазначену в пункті 1 цього рішення.

5. Виконавчому органу Київради (Київської міської державної адміністрації) вирішити в установленому порядку питання фінансування заходів, передбачених пунктами 2 та 3 цього рішення.

6. Опублікувати це рішення у газеті Київської міської ради «Хрещатик» в установленому порядку.

7. Контроль за виконанням цього рішення покласти на постійну комісію Київської міської ради з питань екологічної політики.

**Київський міський голова**

**В.Кличко**



**ПІДПИСНИЙ ЛИСТ № 84**


Із підписами членів територіальної громади міста Києва, щодо ініціювання в порядку місцевої ініціативи питання щодо :

«Надання статусу скверу земельній ділянці орієнтовною площею 4,50 га, що розташована за адресою вул. Колоскова, 11А у Солом'янському районі м. Києва, згідно з додатком до рішення (за рахунок земельних ділянок: кадастровий номер: 8000000000:72:261:0006 та обліковий номер: 72:261:0086) та прізвию скверу назву «Совська балка»

№	Прізвище, ім'я, по батькові	Дата народження	Адреса реєстрації	Контактний номер телефону	Підпис	Дата підписання
1.	Галла Терпівна					19.10.18
2.	Ковш, Ігорівна					19.10.18
3.	Степанівна					19.10.18
4.	Івасюк Іванівна					20.10.18
5.	Петрівна					20.10.18
6.	Андрей-Олеївна					20.10.18
7.	Євд Леонидівна					20.10.18
8.	Лека Надія Іванівна					20.10.18
9.	Івасюк Ніколайівна					20.10.18
10.	Євд Сергійівна					20.10.18

Загальна кількість підписів: ( 10 ), з них належно оформлено ( 10 ).

Член Ініціативної групи : Гончаров Руслан Володимирович			Гончаров Р.В.
Член Ініціативної групи : Гончарова Валентина Валентинівна			Гончарова В.В.
Член Ініціативної групи : Туркевич Юлія Олександрівна			Туркевич Ю.О.
Член Ініціативної групи : Максюк Олександра Ігорівна			Максюк О.І.
Член Ініціативної групи : Крочак Андрій Васильович			Крочак А.В.



# КИЇВСЬКА МІСЬКА РАДА

ВСЕСІЯ ВІСЬКЛИКАННЯ

## РІШЕННЯ

№ \_\_\_\_\_

ПРОЕКТ

**Про надання статусу скверу земельній ділянці, за адресою вул. Колоскова, 11А орієнтовною площею 4,50 га у Солом'янському районі м. Києва**

Відповідно до статей 19, 186 Земельного кодексу України, Закону України «Про державну реєстрацію речових прав на нерухоме майно та їх обтяжень», пункту 34 частини першої статті 26 Закону України «Про місцеве самоврядування в Україні», Правил утримання зелених насаджень у населених пунктах України, затверджених наказом Міністерства будівництва, архітектури та житлово-комунального господарства України від 10 квітня 2006 року № 105, з метою раціонального використання і збереження зелених насаджень, Київська міська рада

### ВИРІШИЛА:

1. Надати статус скверу земельній ділянці орієнтовною площею 4,50 га, що розташована за адресою вул. Колоскова, 11А у Солом'янському районі м. Києва, згідно з додатком до рішення (за рахунок земельних ділянок: кадастровий номер: 8 000000000:72:261:0006 та обліковий номер: 72:261:0086) (план-схема додається).

1.1 Присвоїти скверу на земельній ділянці, зазначеній у пункті 1 цього рішення, назву «Совська балка».

2. Комунальному підприємству по утриманню зелених насаджень Солом'янського району м. Києва в установленому порядку:

2.1 Здійснити організаційно-правові заходи щодо оформлення права постійного землекористування земельною ділянкою, визначеною пунктом 1 цього рішення.

2.2 У місячний термін з дня набуття чинності рішення про надання земельної ділянки у користування, вжити заходів щодо державної реєстрації права користування на земельну ділянку, що визначена пунктом 1 цього рішення.

3. Київському комунальному об'єднанню зеленого будівництва та експлуатації зелених насаджень міста «Київзеленбуд» здійснити організаційно-правові заходи щодо благоустрою земельної ділянки, що визначена пунктом 1 цього рішення (коди ділянок: кадастровий номер 8 000000000:72:261:0006 та обліковий номер 72:261:0086).

4. Внести зміни до програми комплексного розвитку зеленої зони міста Києва до 2010 року та концепції формування зелених насаджень в центральній частині міста, що затверджена рішенням Київської міської ради від 19.07.2005 року №806/3381 та продовжена на період до 2017 року рішенням Київської міської ради від 07.07.2016 №572/572, включивши до переліку озеленених територій загального користування міста Києва, що відповідають типологічним ознакам та планувальним вимогам (таблиця №2), земельну ділянку, зазначену в пункті 1 цього рішення.

5. Виконавчому органу Київради (Київської міської державної адміністрації) вирішити в установленому порядку питання фінансування заходів, передбачених пунктами 2 та 3 цього рішення.

6. Опублікувати це рішення у газеті Київської міської ради «Хрещатик» в установленому порядку.

7. Контроль за виконанням цього рішення покласти на постійну комісію Київської міської ради з питань екологічної політики.

**Київський міський голова**

**В.Кличко**

ПІДПИСНИЙ ЛИСТ № 85

Із підписами членів територіальної громади міста Києва, щодо ініціювання в порядку місцевої ініціативи питання щодо :

«Надання статусу скверу земельній ділянці орієнтовною площею 4,50 га, що розташована за адресою вул. Колоскова, 11А у Солом'янському районі м. Києва, згідно з додатком до рішення (за рахунок земельних ділянок: кадастровий номер: 8000000000:72:261:0006 та обліковий номер: 72:261:0086) та присвоєнті скверу назву «Совська балка»

№	Прізвище, ім'я, по батькові	Дата народження	Адреса реєстрації	Контактний номер телефону	Підпис	Дата підписання
1.	Тарас Вікторович	22.10.1970				30.10.18
2.	Ясінська Ірина Миколаївна					30.10.18
3.	М. Демініч					30.10.18
4.	Кайда С.В.					30.10.18
5.	Лото Анатолійович					30.10.18
6.	Сухайко Михайло					30.10.18
7.	Анастасієв					30.10.18
8.	Мельник Михайло					30.10.18
9.						30.10.18
10.	Літвишин					30.10.18

Загальна кількість підписів: 10, з них належно оформлено 10.

Член Ініціативної групи : Гончаров Руслан Володимирович		(підпис)	Гончаров Р.В.	(прізвище та ініціали)
Член Ініціативної групи : Гончарова Валентина Валентинівна		(підпис)	Гончарова В.В.	(прізвище та ініціали)
Член Ініціативної групи : Туркевич Юлія Олександрівна		(підпис)	Туркевич Ю.О.	(прізвище та ініціали)
Член Ініціативної групи : Максюк Олександра Ігорівна		(підпис)	Максюк О.І.	(прізвище та ініціали)
Член Ініціативної групи : Крочак Андрій Васильович		(підпис)	Крочак А.В.	(прізвище та ініціали)



# КИЇВСЬКА МІСЬКА РАДА

ВСЕСІЯ ВІПСКЛИКАННЯ

## РІШЕННЯ

№ \_\_\_\_\_  
ПРОЕКТ

**Про надання статусу скверу земельній ділянці, за адресою вул. Колоскова, 11А орієнтовною площею 4,50 га у Солом'янському районі м. Києва**

Відповідно до статей 19, 186 Земельного кодексу України, Закону України «Про державну реєстрацію речових прав на нерухоме майно та їх обтяжень», пункту 34 частини першої статті 26 Закону України «Про місцеве самоврядування в Україні», Правил утримання зелених насаджень у населених пунктах України, затверджених наказом Міністерства будівництва, архітектури та житлово-комунального господарства України від 10 квітня 2006 року № 105, з метою раціонального використання і збереження зелених насаджень, Київська міська рада

### ВИРІШИЛА:

1. Надати статус скверу земельній ділянці орієнтовною площею 4,50 га, що розташована за адресою вул. Колоскова, 11А у Солом'янському районі м. Києва, згідно з додатком до рішення (за рахунок земельних ділянок: кадастровий номер: 8 000000000:72:261:0006 та обліковий номер: 72:261:0086) (план-схема додається).

1.1 Присвоїти скверу на земельній ділянці, зазначеній у пункті 1 цього рішення, назву «Совська балка».

2. Комунальному підприємству по утриманню зелених насаджень Солом'янського району м. Києва в установленому порядку:

2.1 Здійснити організаційно-правові заходи щодо оформлення права постійного землекористування земельною ділянкою, визначеною пунктом 1 цього рішення.

2.2 У місячний термін з дня набуття чинності рішення про надання земельної ділянки у користування, вжити заходів щодо державної реєстрації права користування на земельну ділянку, що визначена пунктом 1 цього рішення.

3. Київському комунальному об'єднанню зеленого будівництва та експлуатації зелених насаджень міста «Київзеленбуд» здійснити організаційно-правові заходи щодо благоустрою земельної ділянки, що визначена пунктом 1 цього рішення (коди ділянок: кадастровий номер 8 000000000:72:261:0006 та обліковий номер 72:261:0086).

4. Внести зміни до програми комплексного розвитку зеленої зони міста Києва до 2010 року та концепції формування зелених насаджень в центральній частині міста, що затверджена рішенням Київської міської ради від 19.07.2005 року №806/3381 та продовжена на період до 2017 року рішенням Київської міської ради від 07.07.2016 №572/572, включивши до переліку озеленених територій загального користування міста Києва, що відповідають типологічним ознакам та планувальним вимогам (таблиця №2), земельну ділянку, зазначену в пункті 1 цього рішення.

5. Виконавчому органу Київради (Київської міської державної адміністрації) вирішити в установленому порядку питання фінансування заходів, передбачених пунктами 2 та 3 цього рішення.

6. Опублікувати це рішення у газеті Київської міської ради «Хрещатик» в установленому порядку.

7. Контроль за виконанням цього рішення покласти на постійну комісію Київської міської ради з питань екологічної політики.

**Київський міський голова**

**В.Кличко**

**ПІДПИСНИЙ ЛИСТ № 86**

Із підписами членів територіальної громади міста Києва, щодо ініціювання в порядку місцевої ініціативи питання щодо :

«Надання статусу скверу земельній ділянці орієнтовною площею 4,50 га, що розташована за адресою вул. Колодєська, 11А у Солом'янському районі м. Києва, згідно з додатком до рішення (за рахунок земельних ділянок: кадастровий номер: 8000000000:72:261:0006 та обліковий номер: 72:261:0086) та присвоїти скверу назву «Совєська балка»

№	Прізвище, ім'я, по батькові	Дата народження	Адреса реєстрації	Контактний номер телефону	Підпис	Дата підписання
1.	Віталій Володимирович					20.10.2018
2.	Євгенієм Анатолійович					20.10.2018
3.	Євген Сергійович					20.10.2018
4.	Маркович					20.10.2018
5.	Августин Сергійович					20.10.2018
6.	Сергій					20.10.2018
7.	Микола Дмитрович					20.10.2018
8.	Сергій					20.10.2018
9.	Валентина					20.10.2018
10.						20.10.2018

Загальна кількість підписів: ( 10 ), з них належно оформлено ( 10 ).

Член Ініціативної групи : Гончаров Руслан Володимирович			Гончарова В. В.
Член Ініціативної групи : Гончарова Валентина Валентинівна			Гончарова В. В.
Член Ініціативної групи : Туркевич Юлія Олександрівна			Туркевич Ю.О.
Член Ініціативної групи : Максим Олександра Ігорівна			Максим О.І.
Член Ініціативної групи : Крочак Андрій Васильович			Крочак А.В.



# КИЇВСЬКА МІСЬКА РАДА

ВСЕСІЯ УПІСКЛИКАННЯ

## РІШЕННЯ

№ \_\_\_\_\_

ПРОЕКТ

**Про надання статусу скверу земельній ділянці, за адресою вул. Колоскова, 11А орієнтовною площею 4,50 га у Солом'янському районі м. Києва**

Відповідно до статей 19, 186 Земельного кодексу України, Закону України «Про державну реєстрацію речових прав на нерухоме майно та їх обтяжень», пункту 34 частини першої статті 26 Закону України «Про місцеве самоврядування в Україні», Правил утримання зелених насаджень у населених пунктах України, затверджених наказом Міністерства будівництва, архітектури та житлово-комунального господарства України від 10 квітня 2006 року № 105, з метою раціонального використання і збереження зелених насаджень, Київська міська рада

### ВИРІШИЛА:

1. Надати статус скверу земельній ділянці орієнтовною площею 4,50 га, що розташована за адресою вул. Колоскова, 11А у Солом'янському районі м. Києва, згідно з додатком до рішення (за рахунок земельних ділянок: кадастровий номер: 8 000000000:72:261:0006 та обліковий номер: 72:261:0086) (план-схема додається).

1.1 Присвоїти скверу на земельній ділянці, зазначеній у пункті 1 цього рішення, назву «Совська балка».

2. Комунальному підприємству по утриманню зелених насаджень Солом'янського району м. Києва в установленому порядку:

2.1 Здійснити організаційно-правові заходи щодо оформлення права постійного землекористування земельною ділянкою, визначеною пунктом 1 цього рішення.

2.2 У місячний термін з дня набуття чинності рішення про надання земельної ділянки у користування, вжити заходів щодо державної реєстрації права користування на земельну ділянку, що визначена пунктом 1 цього рішення.

3. Київському комунальному об'єднанню зеленого будівництва та експлуатації зелених насаджень міста «Київзеленбуд» здійснити організаційно-правові заходи щодо благоустрою земельної ділянки, що визначена пунктом 1 цього рішення (коди ділянок: кадастровий номер 8 000000000:72:261:0006 та обліковий номер 72:261:0086).

4. Внести зміни до програми комплексного розвитку зелені зони міста Києва до 2010 року та концепції формування зелених насаджень в центральній частині міста, що затверджена рішенням Київської міської ради від 19.07.2005 року №806/3381 та продовжена на період до 2017 року рішенням Київської міської ради від 07.07.2016 №572/572, включивши до переліку озеленених територій загального користування міста Києва, що відповідають типологічним ознакам та планувальним вимогам (таблиця №2), земельну ділянку, зазначену в пункті 1 цього рішення.

5. Виконавчому органу Київради (Київської міської державної адміністрації) вирішити в установленому порядку питання фінансування заходів, передбачених пунктами 2 та 3 цього рішення.

6. Опублікувати це рішення у газеті Київської міської ради «Хрещатик» в установленому порядку.

7. Контроль за виконанням цього рішення покласти на постійну комісію Київської міської ради з питань екологічної політики.

**Київський міський голова**

**В.Кличко**

**ПІДПИСНИЙ ЛИСТ № 87**

Із підписами членів територіальної громади міста Києва, щодо ініціювання в порядку місцевої ініціативи питання щодо :

«Надання статусу скверу земельній ділянці орієнтовною площею 4,50 га, що розташована за адресою вул. Колодєска, 11А у Солом'янському районі м. Києва, згідно з додатком до рішення (за рахунок земельних ділянок: кадастровий номер: 8000000000:72:261:0006 та обліковий номер: 72:261:0086) та присвоєннн скверу назву «Совська балка»

№	Прізвище, ім'я, по батькові	Дата народження	Адреса реєстрації	Контактний номер телефону	Підпис	Дата підписання
1.	Тарас Вікторович					20.10.2018
2.	Сергійович					20.10.2018
3.	Леоніда					20.10.2018
4.	Алексій					20.10.2018
5.	Тарас Сергійович					20.10.2018
6.	Діброва Дмитро					20.10.2018
7.	Ленесі Висвещука					20.10.2018
8. *	Оксана Васильвна					20.10.2018
9.	Іванна Земкандя					20.10.2018
10.	Інна Іванівна					20.10.2018

Загальна кількість підписів: ( 10 ), з них належно оформлено ( 10 ).

Член Ініціативної групи : Гончаров Руслан Володимирович			Гончарова Р.В.
Член Ініціативної групи : Гончарова Валентина Валентинівна			Гончарова В.В.
Член Ініціативної групи : Туркевич Юлія Олександрівна			Туркевич Ю.О.
Член Ініціативної групи : Максюк Олександра Ігорівна			Максюк О.І.
Член Ініціативної групи : Крочак Андрій Васильович			Крочак А.В.



# КИЇВСЬКА МІСЬКА РАДА

ВСЕСІЯ УПІСКЛИКАННЯ

## РІШЕННЯ

№ \_\_\_\_\_

ПРОЕКТ

**Про надання статусу скверу земельній ділянці, за адресою вул. Колоскова, 11А орієнтовною площею 4,50 га у Солом'янському районі м. Києва**

Відповідно до статей 19, 186 Земельного кодексу України, Закону України «Про державну реєстрацію речових прав на нерухоме майно та їх обтяжень», пункту 34 частини першої статті 26 Закону України «Про місцеве самоврядування в Україні», Правил утримання зелених насаджень у населених пунктах України, затверджених наказом Міністерства будівництва, архітектури та житлово-комунального господарства України від 10 квітня 2006 року № 105, з метою раціонального використання і збереження зелених насаджень, Київська міська рада

### ВИРІШИЛА:

1. Надати статус скверу земельній ділянці орієнтовною площею 4,50 га, що розташована за адресою вул. Колоскова, 11А у Солом'янському районі м. Києва, згідно з додатком до рішення (за рахунок земельних ділянок: кадастровий номер: 8 000000000:72:261:0006 та обліковий номер: 72:261:0086) (план-схема додається).

1.1 Присвоїти скверу на земельній ділянці, зазначеній у пункті 1 цього рішення, назву «Совєська балка».

2. Комунальному підприємству по утриманню зелених насаджень Солом'янського району м. Києва в установленому порядку:

2.1 Здійснити організаційно-правові заходи щодо оформлення права постійного землекористування земельною ділянкою, визначеною пунктом 1 цього рішення.

2.2 У місячний термін з дня набуття чинності рішення про надання земельної ділянки у користування, вжити заходів щодо державної реєстрації права користування на земельну ділянку, що визначена пунктом 1 цього рішення.

3. Київському комунальному об'єднанню зеленого будівництва та експлуатації зелених насаджень міста «Київзеленбуд» здійснити організаційно-правові заходи щодо благоустрою земельної ділянки, що визначена пунктом 1 цього рішення (коди ділянок: кадастровий номер 8 000000000:72:261:0006 та обліковий номер 72:261:0086).

4. Внести зміни до програми комплексного розвитку зеленої зони міста Києва до 2010 року та концепції формування зелених насаджень в центральній частині міста, що затверджена рішенням Київської міської ради від 19.07.2005 року №806/3381 та продовжена на період до 2017 року рішенням Київської міської ради від 07.07.2016 №572/572, включивши до переліку озеленених територій загального користування міста Києва, що відповідають типологічним ознакам та планувальним вимогам (таблиця №2), земельну ділянку, зазначену в пункті 1 цього рішення.

5. Виконавчому органу Київради (Київської міської державної адміністрації) вирішити в установленому порядку питання фінансування заходів, передбачених пунктами 2 та 3 цього рішення.

6. Опублікувати це рішення у газеті Київської міської ради «Хрещатик» в установленому порядку.

7. Контроль за виконанням цього рішення покласти на постійну комісію Київської міської ради з питань екологічної політики.

**Київський міський голова**

**В.Кличко**



**ПІДПИСНИЙ ЛИСТ № 88**

Із підписами членів територіальної громади міста Києва, щодо ініціювання в порядку місцевої ініціативи питання щодо :

«Надання статусу скверу земельній ділянці орієнтовною площею 4,50 га, що розташована за адресою вул. Колоскова, 11А у Солом'янському районі м. Києва, згідно з додатком до рішення (за рахунок земельних ділянок: кадастровий номер: 8000000000-72:261:0006 та обліковий номер: 72:261:0086) та присвоєнті скверу назву «Совська балка»

№	Прізвище, ім'я, по батькові	Дата народження	Адреса реєстрації	Контактний номер телефону	Підпис	Дата підписання
1.	Сергій Іванович					04.11.2018
2.	Андрій Саврицький					04.11.18
3.	Ірина Саврицька					04.11.18
4.	Ірина Веруєва					04.11.18
5.	Ірина Викторовна					04.11.18
6.	Ірина Федюк					04.11.18
7.	Ірина Нуровна					04.11.18
8.	Ірина Ністама					04.11.18
9.	Ірина Писаровська					04.11.18
10.	Ірина Дмитрівна					04.11.18

Загальна кількість підписів: ( 10 ), з них належно оформлено ( 10 ).

Член Ініціативної групи : Гончаров Руслан Володимирович			Гончаров Р.В.
Член Ініціативної групи : Гончарова Валентина Валентинівна			Гончарова В.В.
Член Ініціативної групи : Туркевич Юлія Олександрівна			Туркевич Ю.О.
Член Ініціативної групи : Максюк Олександра Ігорівна			Максюк О.І.
Член Ініціативної групи : Крочак Андрій Васильович			Крочак А.В.



# КИЇВСЬКА МІСЬКА РАДА

ВСЕСІЯ ВІПСКЛИКАННЯ

## РІШЕННЯ

№ \_\_\_\_\_

ПРОЕКТ

**Про надання статусу скверу земельній ділянці, за адресою вул. Колоскова, 11А орієнтовною площею 4,50 га у Солом'янському районі м. Києва**

Відповідно до статей 19, 186 Земельного кодексу України, Закону України «Про державну реєстрацію речових прав на нерухоме майно та їх обтяжень», пункту 34 частини першої статті 26 Закону України «Про місцеве самоврядування в Україні», Правил утримання зелених насаджень у населених пунктах України, затверджених наказом Міністерства будівництва, архітектури та житлово-комунального господарства України від 10 квітня 2006 року № 105, з метою раціонального використання і збереження зелених насаджень, Київська міська рада

### ВИРІШИЛА:

1. Надати статус скверу земельній ділянці орієнтовною площею 4,50 га, що розташована за адресою вул. Колоскова, 11А у Солом'янському районі м. Києва, згідно з додатком до рішення (за рахунок земельних ділянок: кадастровий номер: 8 000000000:72:261:0006 та обліковий номер: 72:261:0086) (план-схема додається).

1.1 Присвоїти скверу на земельній ділянці, зазначеній у пункті 1 цього рішення, назву «Совська балка».

2. Комунальному підприємству по утриманню зелених насаджень Солом'янського району м. Києва в установленому порядку:

2.1 Здійснити організаційно-правові заходи щодо оформлення права постійного землекористування земельною ділянкою, визначеною пунктом 1 цього рішення.

2.2 У місячний термін з дня набуття чинності рішення про надання земельної ділянки у користування, вжити заходів щодо державної реєстрації права користування на земельну ділянку, що визначена пунктом 1 цього рішення.

3. Київському комунальному об'єднанню зеленого будівництва та експлуатації зелених насаджень міста «Київзеленбуд» здійснити організаційно-правові заходи щодо благоустрою земельної ділянки, що визначена пунктом 1 цього рішення (коди ділянок: кадастровий номер 8 000000000:72:261:0006 та обліковий номер 72:261:0086).

4. Внести зміни до програми комплексного розвитку зеленої зони міста Києва до 2010 року та концепції формування зелених насаджень в центральній частині міста, що затверджена рішенням Київської міської ради від 19.07.2005 року №806/3381 та продовжена на період до 2017 року рішенням Київської міської ради від 07.07.2016 №572/572, включивши до переліку озеленених територій загального користування міста Києва, що відповідають типологічним ознакам та планувальним вимогам (таблиця №2), земельну ділянку, зазначену в пункті 1 цього рішення.

5. Виконавчому органу Київради (Київської міської державної адміністрації) вирішити в установленому порядку питання фінансування заходів, передбачених пунктами 2 та 3 цього рішення.

6. Опублікувати це рішення у газеті Київської міської ради «Хрещатик» в установленому порядку.

7. Контроль за виконанням цього рішення покласти на постійну комісію Київської міської ради з питань екологічної політики.

**Київський міський голова**

**В.Кличко**

**ПІДПИСНИЙ ЛИСТ № 89**


Із підписами членів територіальної громади міста Києва, щодо ініціювання в порядку місцевої ініціативи питання щодо :

«Надання статусу скверу земельній ділянці орієнтовною площею 4,50 га, що розташована за адресою вул. Колоскова, 11А у Солом'янському районі м. Києва, згідно з додатком до рішення (за рахунок земельних ділянок: кадастровий номер: 8000000000:72:261:0006 та обліковий номер: 72:261:0086) та присвоєнті скверу назву «Совська балка»

№	Прізвище, ім'я, по батькові	Дата народження	Адреса реєстрації	Контактний номер телефону	Підпис	Дата підписання
1.	<i>Міч Максимович</i>				<i>[Підпис]</i>	13.10.2018
2.	<i>Селів Степанович</i>				<i>[Підпис]</i>	21.10.2018
3.	<i>Савва Степанович</i>				<i>[Підпис]</i>	21.10.2018
4.	<i>Савва Степанович</i>				<i>[Підпис]</i>	21.10.2018
5.	<i>Стефан Степанович</i>				<i>[Підпис]</i>	21.10.2018
6.	<i>Стефан Степанович</i>				<i>[Підпис]</i>	21.10.2018
7.	<i>Савва Степанович</i>				<i>[Підпис]</i>	21.10.18
8.	<i>Савва Степанович</i>				<i>[Підпис]</i>	21.10.18
9.	<i>Савва Степанович</i>				<i>[Підпис]</i>	21.10.18
10.	<i>Савва Степанович</i>				<i>[Підпис]</i>	21.10.2018

Загальна кількість підписів: ( 10 ), з них належно оформлено ( 10 ).

Член Ініціативної групи : Гончаров Руслан Володимирович	<i>[Підпис]</i>	<i>Гончаров Р.В.</i> (прізвище та ініціали)
Член Ініціативної групи : Гончарова Валентина Валентинівна	<i>[Підпис]</i>	<i>Гончарова В.В.</i> (прізвище та ініціали)
Член Ініціативної групи : Туркевич Юлія Олександрівна	<i>[Підпис]</i>	<i>Туркевич Ю.О.</i> (прізвище та ініціали)
Член Ініціативної групи : Мажук Олександр Ігорівна	<i>[Підпис]</i>	<i>Мажук О.І.</i> (прізвище та ініціали)
Член Ініціативної групи : Крочак Андрій Васильович	<i>[Підпис]</i>	<i>Крочак А.В.</i> (прізвище та ініціали)



# КИЇВСЬКА МІСЬКА РАДА

ВСЕСІЯ ВІПСКЛИКАННЯ

## РІШЕННЯ

№ \_\_\_\_\_

ПРОЕКТ

**Про надання статусу скверу земельній ділянці, за адресою вул. Колоскова, 11А орієнтовною площею 4,50 га у Солом'янському районі м. Києва**

Відповідно до статей 19, 186 Земельного кодексу України, Закону України «Про державну реєстрацію речових прав на нерухоме майно та їх обтяжень», пункту 34 частини першої статті 26 Закону України «Про місцеве самоврядування в Україні», Правил утримання зелених насаджень у населених пунктах України, затверджених наказом Міністерства будівництва, архітектури та житлово-комунального господарства України від 10 квітня 2006 року № 105, з метою раціонального використання і збереження зелених насаджень, Київська міська рада

### ВИРІШИЛА:

1. Надати статус скверу земельній ділянці орієнтовною площею 4,50 га, що розташована за адресою вул. Колоскова, 11А у Солом'янському районі м. Києва, згідно з додатком до рішення (за рахунок земельних ділянок: кадастровий номер: 8 000000000:72:261:0006 та обліковий номер: 72:261:0086) (план-схема додається).

1.1 Присвоїти скверу на земельній ділянці, зазначеній у пункті 1 цього рішення, назву «Совська балка».

2. Комунальному підприємству по утриманню зелених насаджень Солом'янського району м. Києва в установленому порядку:

2.1 Здійснити організаційно-правові заходи щодо оформлення права постійного землекористування земельною ділянкою, визначеною пунктом 1 цього рішення.

2.2 У місячний термін з дня набуття чинності рішення про надання земельної ділянки у користування, вжити заходів щодо державної реєстрації права користування на земельну ділянку, що визначена пунктом 1 цього рішення.

3. Київському комунальному об'єднанню зеленого будівництва та експлуатації зелених насаджень міста «Київзеленбуд» здійснити організаційно-правові заходи щодо благоустрою земельної ділянки, що визначена пунктом 1 цього рішення (коди ділянок: кадастровий номер 8 000000000:72:261:0006 та обліковий номер 72:261:0086).

4. Внести зміни до програми комплексного розвитку зеленої зони міста Києва до 2010 року та концепції формування зелених насаджень в центральній частині міста, що затверджена рішенням Київської міської ради від 19.07.2005 року №806/3381 та продовжена на період до 2017 року рішенням Київської міської ради від 07.07.2016 №572/572, включивши до переліку озеленених територій загального користування міста Києва, що відповідають типологічним ознакам та планувальним вимогам (таблиця №2), земельну ділянку, зазначену в пункті 1 цього рішення.

5. Виконавчому органу Київради (Київської міської державної адміністрації) вирішити в установленому порядку питання фінансування заходів, передбачених пунктами 2 та 3 цього рішення.

6. Опублікувати це рішення у газеті Київської міської ради «Хрещатик» в установленому порядку.

7. Контроль за виконанням цього рішення покласти на постійну комісію Київської міської ради з питань екологічної політики.

**Київський міський голова**

**В.Кличко**

**ПІДПИСНИЙ ЛИСТ № 90**


Із підписами членів територіальної громади міста Києва, щодо ініціювання в порядку місцевої ініціативи питання щодо :

«Надання статусу скверу земельній ділянці орієнтовною площею 4,50 га, що розташована за адресою вул. Колоскова, 11А у Солом'янському районі м. Києва, згідно з додатком до рішення (за рахунок земельних ділянок: кадастровий номер: 8000000000:72:261:0006 та обліковий номер: 72:261:0086) та присвоєнті скверу назву «Совська балка»

№	Прізвище, ім'я, по батькові	Дата народження	Адреса реєстрації	Контактний номер телефону	Підпис	Дата підписання
1.	БЕЦА ІРИКАВІВНА					15.10.18
2.	ДУДРОВ ВАДИМ СЕРГІЙОВИЧ					15.10.18
3.	ДУДРОВ ВІКТОР					15.10.18
4.	ДУШОМІЙСЬКИЙ					15.10.18
5.	ЖУКОВИЧ					15.10.18
6.	КОЗЛАК ІВАН					15.10.18
7.	МЕРЕМІШЕВИЧ					15.10.18
8.	МІХАЙЛОВИЧ					15.10.18
9.	МОРОЗОВИЧ					15.10.18
10.	ОЛЕКСАНДРОВА					15.10.18

Загальна кількість підписів: ( 10 ), з них належно оформлено ( 10 ).

Член Ініціативної групи : Гончаров Руслан Володимирович		(підпис)	Гончаров Р.В.	(прізвище та ініціали)
Член Ініціативної групи : Гончарова Валентина Валентинівна		(підпис)	Гончарова В.В.	(прізвище та ініціали)
Член Ініціативної групи : Туркевич Юлія Олександрівна		(підпис)	Туркевич Ю.Ю.	(прізвище та ініціали)
Член Ініціативної групи : Максюк Олександра Ігорівна		(підпис)	Максюк О.І.	(прізвище та ініціали)
Член Ініціативної групи : Крочак Андрій Васильович		(підпис)	Крочак А.В.	(прізвище та ініціали)



# КИЇВСЬКА МІСЬКА РАДА

## ВСЕСІЯ ВІПСКЛИКАННЯ

### РІШЕННЯ

№ \_\_\_\_\_

ПРОЕКТ

**Про надання статусу скверу  
земельній ділянці, за  
адресою вул. Колоскова, 11А  
орієнтовною площею 4,50 га  
у Солом'янському районі  
м. Києва**

Відповідно до статей 19, 186 Земельного кодексу України, Закону України «Про державну реєстрацію речових прав на нерухоме майно та їх обтяжень», пункту 34 частини першої статті 26 Закону України «Про місцеве самоврядування в Україні», Правил утримання зелених насаджень у населених пунктах України, затверджених наказом Міністерства будівництва, архітектури та житлово-комунального господарства України від 10 квітня 2006 року № 105, з метою раціонального використання і збереження зелених насаджень, Київська міська рада

#### **ВИРІШИЛА:**

1. Надати статус скверу земельній ділянці орієнтовною площею 4,50 га, що розташована за адресою вул. Колоскова, 11А у Солом'янському районі м. Києва, згідно з додатком до рішення (за рахунок земельних ділянок: кадастровий номер: 8 000000000:72:261:0006 та обліковий номер: 72:261:0086) (план-схема додається).

1.1 Присвоїти скверу на земельній ділянці, зазначеній у пункті 1 цього рішення, назву «Совська балка».

2. Комунальному підприємству по утриманню зелених насаджень Солом'янського району м. Києва в установленому порядку:

2.1 Здійснити організаційно-правові заходи щодо оформлення права постійного землекористування земельною ділянкою, визначеною пунктом 1 цього рішення.

2.2 У місячний термін з дня набуття чинності рішення про надання земельної ділянки у користування, вжити заходів щодо державної реєстрації права користування на земельну ділянку, що визначена пунктом 1 цього рішення.

3. Київському комунальному об'єднанню зеленого будівництва та експлуатації зелених насаджень міста «Київзеленбуд» здійснити організаційно-правові заходи щодо благоустрою земельної ділянки, що визначена пунктом 1 цього рішення (коди ділянок: кадастровий номер 8 000000000:72:261:0006 та обліковий номер 72:261:0086).

4. Внести зміни до програми комплексного розвитку зеленої зони міста Києва до 2010 року та концепції формування зелених насаджень в центральній частині міста, що затверджена рішенням Київської міської ради від 19.07.2005 року №806/3381 та продовжена на період до 2017 року рішенням Київської міської ради від 07.07.2016 №572/572, включивши до переліку озеленених територій загального користування міста Києва, що відповідають типологічним ознакам та планувальним вимогам (таблиця №2), земельну ділянку, зазначену в пункті 1 цього рішення.

5. Виконавчому органу Київради (Київської міської державної адміністрації) вирішити в установленому порядку питання фінансування заходів, передбачених пунктами 2 та 3 цього рішення.

6. Опублікувати це рішення у газеті Київської міської ради «Хрещатик» в установленому порядку.

7. Контроль за виконанням цього рішення покласти на постійну комісію Київської міської ради з питань екологічної політики.

**Київський міський голова**

**В.Кличко**