
















ПІДПИСНИЙ ЛИСТ № 61

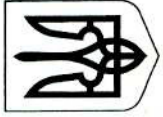
Із підписами членів територіальної громади міста Києва, щодо ініціювання в порядку місцевої ініціативи питання щодо :

«Надання статусу скверу земельній ділянці орієнтовною площею 4,50 га, що розташована за адресою вул. Колоскова, 11А у Солом'янському районі м. Києва, згідно з додатком до рішення (за рахунок земельних ділянок: кадастровий номер: 8000000000:72:261:0006 та обліковий номер: 72:261:0086) та присвоєнті скверу назву «Совська балка»

№	Прізвище, ім'я, по батькові	Дата народження	Адреса реєстрації	Контактний номер телефону	Підпис	Дата підписання
1.	Мієва Дієсандрівна					21.10.18
2.	Томашанська Катерина					21.10.18
3.	УНО Петрови					27.10.18
4.	Клевер Давидович					27.10.18
5.	Цурв Миколай					27.10.18
6.	Масимович					27.10.18
7.	Іва Давидівна					27.10.18
8.	Іра Сергеевна					27.10.18
9.	Акімовна					27.10.18
10.	Іва Миколаївна					27.10.18

Загальна кількість підписів: (10), з них належно оформлено (10).

Член Ініціативної групи : Гончаров Руслан Володимирович		(підпис)	Гончаров Р.В.	(прізвище та ініціали)
Член Ініціативної групи : Гончарова Валентина Валентинівна		(підпис)	Гончарова В.В.	(прізвище та ініціали)
Член Ініціативної групи : Туркевич Юлія Олександрівна		(підпис)	Туркевич Ю.О.	(прізвище та ініціали)
Член Ініціативної групи : Максим Олександр Ігорівна		(підпис)	Максим О.І.	(прізвище та ініціали)
Член Ініціативної групи : Крочак Андрій Васильович		(підпис)	Крочак А.В.	(прізвище та ініціали)



КИЇВСЬКА МІСЬКА РАДА

ВСЕСІЯ ВІСЬКЛИКАННЯ

РІШЕННЯ

№ _____

ПРОЕКТ

Про надання статусу скверу земельній ділянці, за адресою вул. Колоскова, 11А орієнтовною площею 4,50 га у Солом'янському районі м. Києва

Відповідно до статей 19, 186 Земельного кодексу України, Закону України «Про державну реєстрацію речових прав на нерухоме майно та їх обтяжень», пункту 34 частини першої статті 26 Закону України «Про місцеве самоврядування в Україні», Правил утримання зелених насаджень у населених пунктах України, затверджених наказом Міністерства будівництва, архітектури та житлово-комунального господарства України від 10 квітня 2006 року № 105, з метою раціонального використання та збереження зелених насаджень, Київська міська рада

ВИРІШИЛА:

1. Надати статус скверу земельній ділянці орієнтовною площею 4,50 га, що розташована за адресою вул. Колоскова, 11А у Солом'янському районі м. Києва, згідно з додатком до рішення (за рахунок земельних ділянок: кадастровий номер: 8 000000000:72:261:0006 та обліковий номер: 72:261:0086) (план-схема додається).

1.1 Присвоїти скверу на земельній ділянці, зазначеній у пункті 1 цього рішення, назву «Совська балка».

2. Комунальному підприємству по утриманню зелених насаджень Солом'янського району м. Києва в установленому порядку:

2.1 Здійснити організаційно-правові заходи щодо оформлення права постійного землекористування земельною ділянкою, визначеною пунктом 1 цього рішення.

2.2 У місячний термін з дня набуття чинності рішення про надання земельної ділянки у користування, вжити заходів щодо державної реєстрації права користування на земельну ділянку, що визначена пунктом 1 цього рішення.

3. Київському комунальному об'єднанню зеленого будівництва та експлуатації зелених насаджень міста «Київзеленбуд» здійснити організаційно-правові заходи щодо благоустрою земельної ділянки, що визначена пунктом 1 цього рішення (коди ділянок: кадастровий номер 8 000000000:72:261:0006 та обліковий номер 72:261:0086).

4. Внести зміни до програми комплексного розвитку зеленої зони міста Києва до 2010 року та концепції формування зелених насаджень в центральній частині міста, що затверджена рішенням Київської міської ради від 19.07.2005 року №806/3381 та продовжена на період до 2017 року рішенням Київської міської ради від 07.07.2016 №572/572, включивши до переліку озелених територій загального користування міста Києва, що відповідають типологічним ознакам та планувальним вимогам (таблиця №2), земельну ділянку, зазначену в пункті 1 цього рішення.

5. Виконавчому органу Київради (Київської міської державної адміністрації) вирішити в установленому порядку питання фінансування заходів, передбачених пунктами 2 та 3 цього рішення.

6. Опублікувати це рішення у газеті Київської міської ради «Хрещатик» в установленому порядку.

7. Контроль за виконанням цього рішення покласти на постійну комісію Київської міської ради з питань екологічної політики.

Київський міський голова

В.Кличко






ПІДПИСНИЙ ЛИСТ № 62

Із підписами членів територіальної громади міста Києва, щодо ініціювання в порядку місцевої ініціативи питання щодо :

«Надання статусу скверу земельній ділянці орієнтовною площею 4,50 га, що розташована за адресою вул. Колоскова, 11А у Солом'янському районі м. Києва, згідно з додатком до рішення (за рахунок земельних ділянок: кадастровий номер: 8000000000:72:261:0006 та обліковий номер: 72:261:0086) та присвоєнті скверу назву «Совська балка»

№	Прізвище, ім'я, по батькові	Дата народження	Адреса реєстрації	Контактний номер телефону	Підпис	Дата підписання
1.	[Redacted]	[Redacted]	[Redacted]	[Redacted]	[Redacted]	[Redacted]
2.	Григорієвич	[Redacted]	[Redacted]	[Redacted]	[Redacted]	20.10.2018
3.	Сергієвич	[Redacted]	[Redacted]	[Redacted]	[Redacted]	20.10.2018
4.	Вітків	[Redacted]	[Redacted]	[Redacted]	[Redacted]	20.10.2018
5.	Васильєв	[Redacted]	[Redacted]	[Redacted]	[Redacted]	20.10.2018
6.	Васильєв	[Redacted]	[Redacted]	[Redacted]	[Redacted]	20.10.18
7.	Васильєв	[Redacted]	[Redacted]	[Redacted]	[Redacted]	20.10.18
8.	Андріївна	[Redacted]	[Redacted]	[Redacted]	[Redacted]	20.10.18
9.	Сергєєв	[Redacted]	[Redacted]	[Redacted]	[Redacted]	20.10.2018
10.	Васильєв	[Redacted]	[Redacted]	[Redacted]	[Redacted]	20.10.2018

Загальна кількість підписів: (10), з них належно оформлено (10).

Член Ініціативної групи : Гончаров Руслан Володимирович		(підпис)	Гончаров Р.В.	(прізвище та ініціали)
Член Ініціативної групи : Гончарова Валентина Валентинівна		(підпис)	Гончарова В.В.	(прізвище та ініціали)
Член Ініціативної групи : Туркевич Юлія Олександрівна		(підпис)	Туркевич Ю.О.	(прізвище та ініціали)
Член Ініціативної групи : Максимок Олександра Ігорівна		(підпис)	Максимок О.І.	(прізвище та ініціали)
Член Ініціативної групи : Крочак Андрій Васильович		(підпис)	Крочак А.В.	(прізвище та ініціали)



КИЇВСЬКА МІСЬКА РАДА

ВСЕСІЯ ВІПСКЛИКАННЯ

РІШЕННЯ

№ _____

ПРОЕКТ

**Про надання статусу скверу
земельній ділянці, за
адресою вул. Колоскова, 11А
орієнтовною площею 4,50 га
у Солом'янському районі
м. Києва**

Відповідно до статей 19, 186 Земельного кодексу України, Закону України «Про державну реєстрацію речових прав на нерухоме майно та їх обтяжень», пункту 34 частини першої статті 26 Закону України «Про місцеве самоврядування в Україні», Правил утримання зелених насаджень у населених пунктах України, затверджених наказом Міністерства будівництва, архітектури та житлово-комунального господарства України від 10 квітня 2006 року № 105, з метою раціонального використання і збереження зелених насаджень, Київська міська рада

ВИРІШИЛА:

1. Надати статус скверу земельній ділянці орієнтовною площею 4,50 га, що розташована за адресою вул. Колоскова, 11А у Солом'янському районі м. Києва, згідно з додатком до рішення (за рахунок земельних ділянок: кадастровий номер: 8 000000000:72:261:0006 та обліковий номер: 72:261:0086) (план-схема додається).

1.1 Присвоїти скверу на земельній ділянці, зазначеній у пункті 1 цього рішення, назву «Совська балка».

2. Комунальному підприємству по утриманню зелених насаджень Солом'янського району м. Києва в установленому порядку:

2.1 Здійснити організаційно-правові заходи щодо оформлення права постійного землекористування земельною ділянкою, визначеною пунктом 1 цього рішення.

2.2 У місячний термін з дня набуття чинності рішення про надання земельної ділянки у користування, вжити заходів щодо державної реєстрації права користування на земельну ділянку, що визначена пунктом 1 цього рішення.

3. Київському комунальному об'єднанню зеленого будівництва та експлуатації зелених насаджень міста «Київзеленбуд» здійснити організаційно-правові заходи щодо благоустрою земельної ділянки, що визначена пунктом 1 цього рішення (коди ділянок: кадастровий номер 8 000000000:72:261:0006 та обліковий номер 72:261:0086).

4. Внести зміни до програми комплексного розвитку зеленої зони міста Києва до 2010 року та концепції формування зелених насаджень в центральній частині міста, що затверджена рішенням Київської міської ради від 19.07.2005 року №806/3381 та продовжена на період до 2017 року рішенням Київської міської ради від 07.07.2016 №572/572, включивши до переліку озеленених територій загального користування міста Києва, що відповідають типологічним ознакам та планувальним вимогам (таблиця №2), земельну ділянку, зазначену в пункті 1 цього рішення.

5. Виконавчому органу Київради (Київської міської державної адміністрації) вирішити в установленому порядку питання фінансування заходів, передбачених пунктами 2 та 3 цього рішення.

6. Опублікувати це рішення у газеті Київської міської ради «Хрещатик» в установленому порядку.

7. Контроль за виконанням цього рішення покласти на постійну комісію Київської міської ради з питань екологічної політики.

Київський міський голова

В.Кличко

ПІДПИСНИЙ ЛИСТ № 63

Із підписами членів територіальної громади міста Києва, щодо ініціювання в порядку місцевої ініціативи питання щодо :

«Надання статусу скверу земельній ділянці орієнтовною площею 4,50 га, що розташована за адресою вул. Колоскова, 11А у Солом'янському районі м. Києва, згідно з додатком до рішення (за рахунок земельних ділянок: кадастровий номер: 8000000000-72:261:0006 та обліковий номер: 72:261:0086) та присвоєнті скверу назву «Совська балка»

№	Прізвище, ім'я, по батькові	Дата народження	Адреса реєстрації	Контактний номер телефону	Підпис	Дата підписання
1.	Кий Романович					01.10.18
2.	Іва Василикович					01.10.2018
3.	Семешко Володимир					01.10.18
4.	Дещевець Дмитро					01.10.18
5.	Айлик Михайлович					01.10.18
6.	Кий Павлович					21.10.18
7.	Кий Ярославич					21.10.18
8.	Кий Андрійович					21.10.18
9.	Кий Ярослав					21.10.18
10.	Кий Михайлович					21.10.18

Загальна кількість підписів: (10), з них належно оформлено (10).

Член Ініціативної групи : Гончаров Руслан Володимирович			Гончаров Р.В. (прізвище та ініціали)
Член Ініціативної групи : Гончарова Валентина Валентинівна			Гончарова В.В. (прізвище та ініціали)
Член Ініціативної групи : Туркевич Юлія Олександрівна			Туркевич Ю.О. (прізвище та ініціали)
Член Ініціативної групи : Максюк Олександра Ігорівна			Максюк О.І. (прізвище та ініціали)
Член Ініціативної групи : Крочак Андрій Васильович			Крочак А.В. (прізвище та ініціали)



КИЇВСЬКА МІСЬКА РАДА

ВСЕСІЯ ВІПСКЛИКАННЯ

РІШЕННЯ

№ _____
ПРОЕКТ

**Про надання статусу скверу
земельній ділянці, за
адресою вул.Колоскова, 11А
орієнтовною площею 4,50 га
у Солом'янському районі
м. Києва**

Відповідно до статей 19, 186 Земельного кодексу України, Закону України «Про державну реєстрацію речових прав на нерухоме майно та їх обтяжень», пункту 34 частини першої статті 26 Закону України «Про місцеве самоврядування в Україні», Правил утримання зелених насаджень у населених пунктах України, затверджених наказом Міністерства будівництва, архітектури та житлово-комунального господарства України від 10 квітня 2006 року № 105, з метою раціонального використання і збереження зелених насаджень, Київська міська рада

ВИРІШИЛА:

1. Надати статус скверу земельній ділянці орієнтовною площею 4,50 га, що розташована за адресою вул. Колоскова, 11А у Солом'янському районі м. Києва, згідно з додатком до рішення (за рахунок земельних ділянок: кадастровий номер: 8 00000000:72:261:0006 та обліковий номер: 72:261:0086) (план-схема додається).

1.1 Присвоїти скверу на земельній ділянці, зазначеній у пункті 1 цього рішення, назву «Совська балка».

2. Комунальному підприємству по утриманню зелених насаджень Солом'янського району м. Києва в установленому порядку:

2.1 Здійснити організаційно-правові заходи щодо оформлення права постійного землекористування земельною ділянкою, визначеною пунктом 1 цього рішення.

2.2 У місячний термін з дня набуття чинності рішення про надання земельної ділянки у користування, вжити заходів щодо державної реєстрації права користування на земельну ділянку, що визначена пунктом 1 цього рішення.

3. Київському комунальному об'єднанню зеленого будівництва та експлуатації зелених насаджень міста «Київзеленбуд» здійснити організаційно-правові заходи щодо благоустрою земельної ділянки, що визначена пунктом 1 цього рішення (коди ділянок: кадастровий номер 8 000000000:72:261:0006 та обліковий номер 72:261:0086).

4. Внести зміни до програми комплексного розвитку зеленої зони міста Києва до 2010 року та концепції формування зелених насаджень в центральній частині міста, що затверджена рішенням Київської міської ради від 19.07.2005 року №806/3381 та продовжена на період до 2017 року рішенням Київської міської ради від 07.07.2016 №572/572, включивши до переліку озеленених територій загального користування міста Києва, що відповідають типологічним ознакам та планувальним вимогам (таблиця №2), земельну ділянку, зазначену в пункті 1 цього рішення.

5. Виконавчому органу Київради (Київської міської державної адміністрації) вирішити в установленому порядку питання фінансування заходів, передбачених пунктами 2 та 3 цього рішення.

6. Опублікувати це рішення у газеті Київської міської ради «Хрещатик» в установленому порядку.

7. Контроль за виконанням цього рішення покласти на постійну комісію Київської міської ради з питань екологічної політики.

Київський міський голова

В.Кличко

ПІДПИСНИЙ ЛИСТ № 64

Із підписами членів територіальної громади міста Києва, щодо ініціювання в порядку місцевої ініціативи питання щодо :

«Надання статусу скверу земельній ділянці орієнтовною площею 4,50 га, що розташована за адресою вул. Колоскова, 11А у Солом'янському районі м. Києва, згідно з додатком до рішення (за рахунок земельних ділянок: кадастровий номер: 8000000000:72:261:0006 та обліковий номер: 72:261:0086) та присвоїти скверу назву «Совська балка»

№	Прізвище, ім'я, по батькові	Дата народження	Адреса реєстрації	Контактний номер телефону	Підпис	Дата підписання
1.						
2.	Світлана Володимирівна					20.10.2018
3.	Олена Сергіївна					20.10.2018
4.	Ірина Леонідівна					20.10.2018
5.	Володимир Леонідович					20.10.2018
6.	Андрій Сергійович					20.10.2018
7.	Ірина Володимирівна					20.10.18р.
8.	Олександр Іванович					20.10.18р.
9.	Вікторія Іванівна					20.10.18р.
10.	Олександрівна					20.10.18р.

Загальна кількість підписів: (10), з них належно оформлено (10).

Член Ініціативної групи : Гончаров Руслан Володимирович			Гончаров Р.В.
Член Ініціативної групи : Гончарова Валентина Валентинівна			Гончарова В.В.
Член Ініціативної групи : Туркевич Юлія Олександрівна			Туркевич Ю.О.
Член Ініціативної групи : Максим Олександр Ігорівна			Максим О.І.
Член Ініціативної групи : Крочак Андрій Васильович			Крочак А.В.



КИЇВСЬКА МІСЬКА РАДА

ВСЕСІЯ УПІСКЛИКАННЯ

РІШЕННЯ

№ _____

ПРОЕКТ

Про надання статусу скверу земельній ділянці, за адресою вул. Колоскова, 11А орієнтовною площею 4,50 га у Солом'янському районі м. Києва

Відповідно до статей 19, 186 Земельного кодексу України, Закону України «Про державну реєстрацію речових прав на нерухоме майно та їх обтяжень», пункту 34 частини першої статті 26 Закону України «Про місцеве самоврядування в Україні», Правил утримання зелених насаджень у населених пунктах України, затверджених наказом Міністерства будівництва, архітектури та житлово-комунального господарства України від 10 квітня 2006 року № 105, з метою раціонального використання та збереження зелених насаджень, Київська міська рада

ВИРІШИЛА:

1. Надати статус скверу земельній ділянці орієнтовною площею 4,50 га, що розташована за адресою вул. Колоскова, 11А у Солом'янському районі м. Києва, згідно з додатком до рішення (за рахунок земельних ділянок: кадастровий номер: 8 000000000:72:261:0006 та обліковий номер: 72:261:0086) (план-схема додається).

1.1 Присвоїти скверу на земельній ділянці, зазначеній у пункті 1 цього рішення, назву «Совська балка».

2. Комунальному підприємству по утриманню зелених насаджень Солом'янського району м. Києва в установленому порядку:

2.1 Здійснити організаційно-правові заходи щодо оформлення права постійного землекористування земельною ділянкою, визначеною пунктом 1 цього рішення.

2.2 У місячний термін з дня набуття чинності рішення про надання земельної ділянки у користування, вжити заходів щодо державної реєстрації права користування на земельну ділянку, що визначена пунктом 1 цього рішення.

3. Київському комунальному об'єднанню зеленого будівництва та експлуатації зелених насаджень міста «Київзеленбуд» здійснити організаційно-правові заходи щодо благоустрою земельної ділянки, що визначена пунктом 1 цього рішення (коди ділянок: кадастровий номер 8 000000000:72:261:0006 та обліковий номер 72:261:0086).

4. Внести зміни до програми комплексного розвитку зеленої зони міста Києва до 2010 року та концепції формування зелених насаджень в центральній частині міста, що затверджена рішенням Київської міської ради від 19.07.2005 року №806/3381 та продовжена на період до 2017 року рішенням Київської міської ради від 07.07.2016 №572/572, включивши до переліку озеленених територій загального користування міста Києва, що відповідають типологічним ознакам та планувальним вимогам (таблиця №2), земельну ділянку, зазначену в пункті 1 цього рішення.

5. Виконавчому органу Київради (Київської міської державної адміністрації) вирішити в установленому порядку питання фінансування заходів, передбачених пунктами 2 та 3 цього рішення.

6. Опублікувати це рішення у газеті Київської міської ради «Хрещатик» в установленому порядку.

7. Контроль за виконанням цього рішення покласти на постійну комісію Київської міської ради з питань екологічної політики.

Київський міський голова

В.Кличко

ПІДПИСНИЙ ЛИСТ № 65

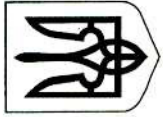
Із підписами членів територіальної громади міста Києва, щодо ініціювання в порядку місцевої ініціативи питання щодо :

«Надання статусу скверу земельній ділянці орієнтовною площею 4,50 га, що розташована за адресою вул. Колоскова, 11А у Солом'янському районі м. Києва, згідно з додатком до рішення (за рахунок земельних ділянок: кадастровий номер: 8000000000:72:261:0006 та обліковий номер: 72:261:0086) та присвоїти скверу назву «Совська балка»

№	Прізвище, ім'я, по батькові	Дата народження	Адреса реєстрації	Контактний номер телефону	Підпис	Дата підписання
1.	а. Мокшова					22.10.18
2.	ама Суредова,					22.10.2018
3.	ч. Рязодуширдов					22.10.2018
4.	чексій Володимирівна					22.10.18
5.	Івдріма Викторовна					23.10.18
6.	геріне Викторовна					23.10.18
7.	Іванович					23.10.18
8.	на Васильовна					23.10.18
9.	ама Владиславівна					23.10.18
10.	наїт Месумовна					25.10.18

Загальна кількість підписів: (10) з них належно оформлено (10).

Член Ініціативної групи : Гончаров Руслан Володимирович			Гончаров Р.В.
Член Ініціативної групи : Гончарова Валентина Валентинівна			Гончарова В.В.
Член Ініціативної групи : Туркевич Юлія Олександрівна			Туркевич Ю.О.
Член Ініціативної групи : Максюк Олександра Ігорівна			Максюк О.І.
Член Ініціативної групи : Крочак Андрій Васильович			Крочак А.В.



КИЇВСЬКА МІСЬКА РАДА

ВСЕСІЯ ВІПСКЛИКАННЯ

РІШЕННЯ

№ _____

ПРОЕКТ

Про надання статусу скверу земельній ділянці, за адресою вул. Колоскова, 11А орієнтовною площею 4,50 га у Солом'янському районі м. Києва

Відповідно до статей 19, 186 Земельного кодексу України, Закону України «Про державну реєстрацію речових прав на нерухоме майно та їх обтяжень», пункту 34 частини першої статті 26 Закону України «Про місцеве самоврядування в Україні», Правил утримання зелених насаджень у населених пунктах України, затверджених наказом Міністерства будівництва, архітектури та житлово-комунального господарства України від 10 квітня 2006 року № 105, з метою раціонального використання і збереження зелених насаджень, Київська міська рада

ВИРІШИЛА:

1. Надати статус скверу земельній ділянці орієнтовною площею 4,50 га, що розташована за адресою вул. Колоскова, 11А у Солом'янському районі м. Києва, згідно з додатком до рішення (за рахунок земельних ділянок: кадастровий номер: 8 000000000:72:261:0006 та обліковий номер: 72:261:0086) (план-схема додається).

1.1 Присвоїти скверу на земельній ділянці, зазначеній у пункті 1 цього рішення, назву «Совська балка».

2. Комунальному підприємству по утриманню зелених насаджень Солом'янського району м. Києва в установленому порядку:

2.1 Здійснити організаційно-правові заходи щодо оформлення права постійного землекористування земельною ділянкою, визначеною пунктом 1 цього рішення.

2.2 У місячний термін з дня набуття чинності рішення про надання земельної ділянки у користування, вжити заходів щодо державної реєстрації права користування на земельну ділянку, що визначена пунктом 1 цього рішення.

3. Київському комунальному об'єднанню зеленого будівництва та експлуатації зелених насаджень міста «Київзеленбуд» здійснити організаційно-правові заходи щодо благоустрою земельної ділянки, що визначена пунктом 1 цього рішення (коди ділянок: кадастровий номер 8 000000000:72:261:0006 та обліковий номер 72:261:0086).

4. Внести зміни до програми комплексного розвитку зеленої зони міста Києва до 2010 року та концепції формування зелених насаджень в центральній частині міста, що затверджена рішенням Київської міської ради від 19.07.2005 року №806/3381 та продовжена на період до 2017 року рішенням Київської міської ради від 07.07.2016 №572/572, включивши до переліку озеленених територій загального користування міста Києва, що відповідають типологічним ознакам та планувальним вимогам (таблиця №2), земельну ділянку, зазначену в пункті 1 цього рішення.

5. Виконавчому органу Київради (Київської міської державної адміністрації) вирішити в установленому порядку питання фінансування заходів, передбачених пунктами 2 та 3 цього рішення.

6. Опублікувати це рішення у газеті Київської міської ради «Хрещатик» в установленому порядку.

7. Контроль за виконанням цього рішення покласти на постійну комісію Київської міської ради з питань екологічної політики.

Київський міський голова

В.Кличко

ПІДПИСНИЙ ЛИСТ № 66


із підписами членів територіальної громади міста Києва, щодо ініціювання в порядку місцевої ініціативи питання щодо :

«Надання статусу скверу земельній ділянці орієнтовною площею 4,50 га, що розташована за адресою вул. Колоскова, 11А у Солом'янському районі м. Києва, згідно з додатком до рішення (за рахунок земельних ділянок: кадастровий номер: 8000000000:72:261:0006 та обліковий номер: 72:261:0086) та присвоєнті скверу назву «Совська балка»

№	Прізвище, ім'я, по батькові	Дата народження	Адреса реєстрації	Контактний номер телефону	Підпис	Дата підписання
1.	Белокуча Максим					23.10.18.
2.	Махаришвілі					23.10.18
3.	Велика-Жукова					27.10.18
4.	Шумицький					27.10.18
5.	Николаєв					27.10.18
6.	Ява Степанівна					28.10.18
7.	Вещур Степанівна					28.10.18
8.	Соловйов					28.10.18
9.	Сидор Вещурівна					28.10.18
10.	Евдокименко					28.10.18

Загальна кількість підписів: (10), з них належно оформлено (10).

Член Ініціативної групи : Гончаров Руслан Володимирович		(підпис)	Гончаров Р.В.	(прізвище та ініціали)
Член Ініціативної групи : Гончарова Валентина Валентинівна		(підпис)	Гончарова В.В.	(прізвище та ініціали)
Член Ініціативної групи : Туркевич Юлія Олександрівна		(підпис)	Туркевич Ю.О.	(прізвище та ініціали)
Член Ініціативної групи : Мясюк Олександра Ігорівна		(підпис)	Мясюк О.І.	(прізвище та ініціали)
Член Ініціативної групи : Крочак Андрій Васильович		(підпис)	Крочак А.В.	(прізвище та ініціали)



КИЇВСЬКА МІСЬКА РАДА

ВСЕСІЯ ВІПСКЛИКАННЯ

РІШЕННЯ

№ _____

ПРОЕКТ

Про надання статусу скверу земельній ділянці, за адресою вул. Колоскова, 11А орієнтовною площею 4,50 га у Солом'янському районі м. Києва

Відповідно до статей 19, 186 Земельного кодексу України, Закону України «Про державну реєстрацію речових прав на нерухоме майно та їх обтяжень», пункту 34 частини першої статті 26 Закону України «Про місцеве самоврядування в Україні», Правил утримання зелених насаджень у населених пунктах України, затверджених наказом Міністерства будівництва, архітектури та житлово-комунального господарства України від 10 квітня 2006 року № 105, з метою раціонального використання і збереження зелених насаджень, Київська міська рада

ВИРІШИЛА:

1. Надати статус скверу земельній ділянці орієнтовною площею 4,50 га, що розташована за адресою вул. Колоскова, 11А у Солом'янському районі м. Києва, згідно з додатком до рішення (за рахунок земельних ділянок: кадастровий номер: 8 000000000:72:261:0006 та обліковий номер: 72:261:0086) (план-схема додається).

1.1 Присвоїти скверу на земельній ділянці, зазначеній у пункті 1 цього рішення, назву «Совська балка».

2. Комунальному підприємству по утриманню зелених насаджень Солом'янського району м. Києва в установленому порядку:

2.1 Здійснити організаційно-правові заходи щодо оформлення права постійного землекористування земельною ділянкою, визначеною пунктом 1 цього рішення.

2.2 У місячний термін з дня набуття чинності рішення про надання земельної ділянки у користування, вжити заходів щодо державної реєстрації права користування на земельну ділянку, що визначена пунктом 1 цього рішення.

3. Київському комунальному об'єднанню зеленого будівництва та експлуатації зелених насаджень міста «Київзеленбуд» здійснити організаційно-правові заходи щодо благоустрою земельної ділянки, що визначена пунктом 1 цього рішення (коди ділянок: кадастровий номер 8 000000000:72:261:0006 та обліковий номер 72:261:0086).

4. Внести зміни до програми комплексного розвитку зеленої зони міста Києва до 2010 року та концепції формування зелених насаджень в центральній частині міста, що затверджена рішенням Київської міської ради від 19.07.2005 року №806/3381 та продовжена на період до 2017 року рішенням Київської міської ради від 07.07.2016 №572/572, включивши до переліку озелених територій загального користування міста Києва, що відповідають типологічним ознакам та планувальним вимогам (таблиця №2), земельну ділянку, зазначену в пункті 1 цього рішення.

5. Виконавчому органу Київради (Київської міської державної адміністрації) вирішити в установленому порядку питання фінансування заходів, передбачених пунктами 2 та 3 цього рішення.

6. Опублікувати це рішення у газеті Київської міської ради «Хрещатик» в установленому порядку.

7. Контроль за виконанням цього рішення покласти на постійну комісію Київської міської ради з питань екологічної політики.

Київський міський голова

В.Кличко

ПІДПИСНИЙ ЛИСТ № 67

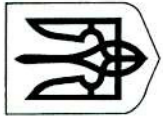
Із підписами членів територіальної громади міста Києва, щодо ініціювання в порядку місцевої ініціативи питання щодо :

«Надання статусу скверу земельній ділянці орієнтовною площею 4,50 га, що розташована за адресою вул. Колоскова, 11А у Солом'янському районі м. Києва, згідно з додатком до рішення (за рахунок земельних ділянок: кадастровий номер: 8000000000-72:261:0006 та обліковий номер: 72:261:0086) та присвоєнті скверу назву «Совська балка»

№	Прізвище, ім'я, по батькові	Дата народження	Адреса реєстрації	Контактний номер телефону	Підпис	Дата підписання
1.	Кеїшвіна					28.10.18
2.	Бодорина					28.10.18
3.	Николаєвич					28.10.18
4.	В. Демешко					28.10.18
5.	Масляк					28.10.18
6.	Михайло					28.10.18
7.	Михайло					28.10.18
8.	Павлюк					28.10.18
9.	Григорук					28.10.18
10.	Степаненко					28.10.18

Загальна кількість підписів: (10), з них належно оформлено (10).

Член Ініціативної групи : Гончаров Руслан Володимирович		Гончаров Р.В.
Член Ініціативної групи : Гончарова Валентина Валентинівна		Гончарова В.В.
Член Ініціативної групи : Туркевич Юлія Олександрівна		Туркевич Ю.О.
Член Ініціативної групи : Маслюк Олександра Ігорівна		Маслюк О.І.
Член Ініціативної групи : Крочак Андрій Васильович		Крочак А.В.



КИЇВСЬКА МІСЬКА РАДА

ВСЕСІЯ ВІПСКЛИКАННЯ

РІШЕННЯ

№ _____

ПРОЕКТ

Про надання статусу скверу земельній ділянці, за адресою вул.Колоскова, 11А орієнтовною площею 4,50 га у Солом'янському районі м. Києва

Відповідно до статті 19, 186 Земельного кодексу України, Закону України «Про державну реєстрацію речових прав на нерухоме майно та їх обтяжень», пункту 34 частини першої статті 26 Закону України «Про місцеве самоврядування в Україні», Правил утримання зелених насаджень у населених пунктах України, затверджених наказом Міністерства будівництва, архітектури та житлово-комунального господарства України від 10 квітня 2006 року № 105, з метою раціонального використання і збереження зелених насаджень, Київська міська рада

ВИРІШИЛА:

1. Надати статус скверу земельній ділянці орієнтовною площею 4,50 га, що розташована за адресою вул. Колоскова, 11А у Солом'янському районі м. Києва, згідно з додатком до рішення (за рахунок земельних ділянок: кадастровий номер: 8 000000000:72:261:0006 та обліковий номер: 72:261:0086) (план-схема додається).

1.1 Присвоїти скверу на земельній ділянці, зазначеній у пункті 1 цього рішення, назву «Совська балка».

2.Комунальному підприємству по утриманню зелених насаджень Солом'янського району м. Києва в установленому порядку:

2.1 Здійснити організаційно-правові заходи щодо оформлення права постійного землекористування земельною ділянкою, визначеною пунктом 1 цього рішення.

2.2 У місячний термін з дня набуття чинності рішення про надання земельної ділянки у користування, вжити заходів щодо державної реєстрації права користування на земельну ділянку, що визначена пунктом 1 цього рішення.

3.Київському комунальному об'єднанню зеленого будівництва та експлуатації зелених насаджень міста «Київзеленбуд» здійснити організаційно-правові заходи щодо благоустрою земельної ділянки, що визначена пунктом 1 цього рішення (коди ділянок: кадастровий номер 8 000000000:72:261:0006 та обліковий номер 72:261:0086).

4.Внести зміни до програми комплексного розвитку зеленої зони міста Києва до 2010 року та концепції формування зелених насаджень в центральній частині міста, що затверджена рішенням Київської міської ради від 19.07.2005 року №806/3381 та продовжена на період до 2017 року рішенням Київської міської ради від 07.07.2016 №572/572, включивши до переліку озеленених територій загального користування міста Києва, що відповідають типологічним ознакам та планувальним вимогам (таблиця №2), земельну ділянку, зазначену в пункті 1 цього рішення.

5.Виконавчому органу Київради (Київської міської державної адміністрації) вирішити в установленому порядку питання фінансування заходів, передбачених пунктами 2 та 3 цього рішення.

6.Опублікувати це рішення у газеті Київської міської ради «Хрещатик» в установленому порядку.

7.Контроль за виконанням цього рішення покласти на постійну комісію Київської міської ради з питань екологічної політики.

Київський міський голова

В.Кличко

ПІДПИСНИЙ ЛИСТ № 68


Із підписами членів територіальної громади міста Києва, щодо ініціювання в порядку місцевої ініціативи питання щодо :

«Надання статусу скверу земельній ділянці орієнтовною площею 4,50 га, що розташована за адресою вул. Колоскова, 11А у Солом'янському районі м. Києва, згідно з додатком до рішення (за рахунок земельних ділянок: кадастровий номер: 8000000000:72:261:0006 та обліковий номер: 72:261:0086) та присвоєти скверу назву «Совська балка»

№	Прізвище, ім'я, по батькові	Дата народження	Адреса реєстрації	Контактний номер телефону	Підпис	Дата підписання
1.	ка Сергіївна					20.10.18
2.	Олея Констянтин.					20.10.18
3.	Володимирова					20.10.18
4.	Ії Ларова					20.10.18
5.	Шукчаївна					20.10.18
6.	ка Шукчаївна					20.10.18
7.	Іванівна					21.10.18
8.	Іванович					21.10.18
9.	Іванович					21.10.18
10.	Вітківна					21.10.18

Загальна кількість підписів: (10) з них належно оформлено (10).

Член Ініціативної групи : Гончаров Руслан Володимирович			Гончаров Р.В.
Член Ініціативної групи : Гончарова Валентина Валентинівна			Гончарова В.В.
Член Ініціативної групи : Туркевич Юлія Олександрівна			Туркевич Ю.О.
Член Ініціативної групи : Максюк Олександра Ігорівна			Максюк О.І.
Член Ініціативної групи : Крочак Андрій Васильович			Крочак А.В.



КИЇВСЬКА МІСЬКА РАДА

ВСЕСІЯ УПСКЛИКАННЯ

РІШЕННЯ

№ _____

ПРОЕКТ

**Про надання статусу скверу
земельній ділянці, за
адресою вул. Колоскова, 11А
орієнтовною площею 4,50 га
у Солом'янському районі
м. Києва**

Відповідно до статей 19, 186 Земельного кодексу України, Закону України «Про державну реєстрацію речових прав на нерухоме майно та їх обтяжень», пункту 34 частини першої статті 26 Закону України «Про місцеве самоврядування в Україні», Правил утримання зелених насаджень у населених пунктах України, затверджених наказом Міністерства будівництва, архітектури та житлово-комунального господарства України від 10 квітня 2006 року № 105, з метою раціонального використання і збереження зелених насаджень, Київська міська рада

ВИРІШИЛА:

1. Надати статус скверу земельній ділянці орієнтовною площею 4,50 га, що розташована за адресою вул. Колоскова, 11А у Солом'янському районі м. Києва, згідно з додатком до рішення (за рахунок земельних ділянок: кадастровий номер: 8 000000000:72:261:0006 та обліковий номер: 72:261:0086) (план-схема додається).

1.1 Присвоїти скверу на земельній ділянці, зазначеній у пункті 1 цього рішення, назву «Совська балка».

2. Комунальному підприємству по утриманню зелених насаджень Солом'янського району м. Києва в установленому порядку:

2.1 Здійснити організаційно-правові заходи щодо оформлення права постійного землекористування земельною ділянкою, визначеною пунктом 1 цього рішення.

2.2 У місячний термін з дня набуття чинності рішення про надання земельної ділянки у користування, вжити заходів щодо державної реєстрації права користування на земельну ділянку, що визначена пунктом 1 цього рішення.

3. Київському комунальному об'єднанню зеленого будівництва та експлуатації зелених насаджень міста «Київзеленбуд» здійснити організаційно-правові заходи щодо благоустрою земельної ділянки, що визначена пунктом 1 цього рішення (коди ділянок: кадастровий номер 8 000000000:72:261:0006 та обліковий номер 72:261:0086).

4. Внести зміни до програми комплексного розвитку зеленої зони міста Києва до 2010 року та концепції формування зелених насаджень в центральній частині міста, що затверджена рішенням Київської міської ради від 19.07.2005 року №806/3381 та продовжена на період до 2017 року рішенням Київської міської ради від 07.07.2016 №572/572, включивши до переліку озелених територій загального користування міста Києва, що відповідають типологічним ознакам та планувальним вимогам (таблиця №2), земельну ділянку, зазначену в пункті 1 цього рішення.

5. Виконавчому органу Київради (Київської міської державної адміністрації) вирішити в установленому порядку питання фінансування заходів, передбачених пунктами 2 та 3 цього рішення.

6. Опублікувати це рішення у газеті Київської міської ради «Хрещатик» в установленому порядку.

7. Контроль за виконанням цього рішення покласти на постійну комісію Київської міської ради з питань екологічної політики.

КИЇВСЬКИЙ МІСЬКИЙ ГОЛОВА

В.Кличко

ПІДПИСНИЙ ЛИСТ № 69

Із підписами членів територіальної громади міста Києва, щодо ініціювання в порядку місцевої ініціативи питання щодо :

«Надання статусу скверу земельній ділянці орієнтовною площею 4,50 га, що розташована за адресою вул. Колодкова, 11А у Солом'янському районі м. Києва, згідно з додатком до рішення (за рахунок земельних ділянок: кадастровий номер: 8000000000:72:261:0006 та обліковий номер: 72:261:0086) та присвоєнню скверу назву «Совська балка»

№	Прізвище, ім'я, по батькові	Дата народження	Адреса реєстрації	Контактний номер телефону	Підпис	Дата підписання
1.	Михайло Володимирович					14.10.2018
2.	Михайло Александрович					14.10.2018
3.	Васильєв					14.10.2018
4.	Михайло Володимирович					14.10.2018
5.	Михайло Володимирович					14.10.2018
6.	Іван Степанович					14.10.2018
7.	Іван Степанович					14.02.2018
8.	Іван Степанович					14.02.2018
9.	Іван Степанович					14.02.2018
10.	Іван Степанович					14.02.2018

Загальна кількість підписів: (10), з них належно оформлено (10).

Член Ініціативної групи : Гончаров Руслан Володимирович		(підпис)	Гончаров Р.В.	(прізвище та ініціали)
Член Ініціативної групи : Гончарова Валентина Валентинівна		(підпис)	Гончарова В.В.	(прізвище та ініціали)
Член Ініціативної групи : Туркевич Юлія Олександрівна		(підпис)	Туркевич Ю.О.	(прізвище та ініціали)
Член Ініціативної групи : Максюк Олександра Ігорівна		(підпис)	Максюк О.І.	(прізвище та ініціали)
Член Ініціативної групи : Крочак Андрій Васильович		(підпис)	Крочак А.В.	(прізвище та ініціали)



КИЇВСЬКА МІСЬКА РАДА

ВСЕСІЯ УПІСКЛИКАННЯ

РІШЕННЯ

№ _____

ПРОЕКТ

Про надання статусу скверу земельній ділянці, за адресою вул. Колоскова, 11А орієнтовною площею 4,50 га у Солом'янському районі м. Києва

Відповідно до статей 19, 186 Земельного кодексу України, Закону України «Про державну реєстрацію речових прав на нерухоме майно та їх обтяжень», пункту 34 частини першої статті 26 Закону України «Про місцеве самоврядування в Україні», Правил утримання зелених насаджень у населених пунктах України, затверджених наказом Міністерства будівництва, архітектури та житлово-комунального господарства України від 10 квітня 2006 року № 105, з метою раціонального використання і збереження зелених насаджень, Київська міська рада

ВИРІШИЛА:

1. Надати статус скверу земельній ділянці орієнтовною площею 4,50 га, що розташована за адресою вул. Колоскова, 11А у Солом'янському районі м. Києва, згідно з додатком до рішення (за рахунок земельних ділянок: кадастровий номер: 8 000000000:72:261:0006 та обліковий номер: 72:261:0086) (план-схема додається).

1.1 Присвоїти скверу на земельній ділянці, зазначеній у пункті 1 цього рішення, назву «Совська балка».

2. Комунальному підприємству по утриманню зелених насаджень Солом'янського району м. Києва в установленому порядку:

2.1 Здійснити організаційно-правові заходи щодо оформлення права постійного землекористування земельною ділянкою, визначеною пунктом 1 цього рішення.

2.2 У місячний термін з дня набуття чинності рішення про надання земельної ділянки у користування, вжити заходів щодо державної реєстрації права користування на земельну ділянку, що визначена пунктом 1 цього рішення.

3. Київському комунальному об'єднанню зеленого будівництва та експлуатації зелених насаджень міста «Київзеленбуд» здійснити організаційно-правові заходи щодо благоустрою земельної ділянки, що визначена пунктом 1 цього рішення (коди ділянок: кадастровий номер 8 000000000:72:261:0006 та обліковий номер 72:261:0086).

4. Внести зміни до програми комплексного розвитку зеленої зони міста Києва до 2010 року та концепції формування зелених насаджень в центральній частині міста, що затверджена рішенням Київської міської ради від 19.07.2005 року №806/3381 та продовжена на період до 2017 року рішенням Київської міської ради від 07.07.2016 №572/572, включивши до переліку озеленених територій загального користування міста Києва, що відповідають типологічним ознакам та планувальним вимогам (таблиця №2), земельну ділянку, зазначену в пункті 1 цього рішення.

5. Виконавчому органу Київради (Київської міської державної адміністрації) вирішити в установленому порядку питання фінансування заходів, передбачених пунктами 2 та 3 цього рішення.

6. Опублікувати це рішення у газеті Київської міської ради «Хрещатик» в установленому порядку.

7. Контроль за виконанням цього рішення покласти на постійну комісію Київської міської ради з питань екологічної політики.

Київський міський голова

В.Кличко

ПІДПИСНИЙ ЛИСТ № 70

Із підписами членів територіальної громади міста Києва, щодо ініціювання в порядку місцевих ініціативи питання щодо :

«Надання статусу скверу земельній ділянці орієнтовною площею 4,50 га, що розташована за адресою вул. Колоסקова, 11А у Солом'янському районі м. Києва, згідно з додатком до рішення (за рахунок земельних ділянок: кадастровий номер: 8000000000:72:261:0006 та обліковий номер: 72:261:0086) та присвоїти скверу назву «Совська балка»

№	Прізвище, ім'я, по батькові	Дата народження	Адреса реєстрації	Контактний номер телефону	Підпис	Дата підписання
1.	Чухотенко					20.10.18
2.	Щербатюк					20.10.18
3.	Міша Дмитрівна					20.10.18
4.	Сема Оксана Іванівна					20.10.18
5.	Чура Валерія Іванівна					20.10.18
6.	Михайлівська					20.10.18
7.	Щепа Оксана Іванівна					20.10.18
8.	Щербатюк					20.10.18
9.	Діденко					21.10.18
10.	Гір. Іванович					21.10.18

Загальна кількість підписів: (10), з них належно оформлено (10).

Член Ініціативної групи : Гончаров Руслан Володимирович			Гончаров Р.В.
Член Ініціативної групи : Гончарова Валентина Валентинівна			Гончарова В.В.
Член Ініціативної групи : Туркевич Юлія Олександрівна			Туркевич Ю.О.
Член Ініціативної групи : Максим Оксана Ігорівна			Максим О.І.
Член Ініціативної групи : Крошак Андрій Васильович			Крошак А.В.



КИЇВСЬКА МІСЬКА РАДА

ВСЕСІЯ ВІСЬКЛИКАННЯ

РІШЕННЯ

№ _____

ПРОЕКТ

**Про надання статусу скверу
земельній ділянці, за
адресою вул. Колоскова, 11А
орієнтовною площею 4,50 га
у Солом'янському районі
м. Києва**

Відповідно до статей 19, 186 Земельного кодексу України, Закону України «Про державну реєстрацію речових прав на нерухоме майно та їх обтяжень», пункту 34 частини першої статті 26 Закону України «Про місцеве самоврядування в Україні», Правил утримання зелених насаджень у населених пунктах України, затверджених наказом Міністерства будівництва, архітектури та житлово-комунального господарства України від 10 квітня 2006 року № 105, з метою раціонального використання і збереження зелених насаджень, Київська міська рада

ВИРІШИЛА:

1. Надати статус скверу земельній ділянці орієнтовною площею 4,50 га, що розташована за адресою вул. Колоскова, 11А у Солом'янському районі м. Києва, згідно з додатком до рішення (за рахунок земельних ділянок: кадастровий номер: 8 000000000:72:261:0006 та обліковий номер: 72:261:0086) (план-схема додається).

1.1 Присвоїти скверу на земельній ділянці, зазначеній у пункті 1 цього рішення, назву «Совська балка».

2. Комунальному підприємству по утриманню зелених насаджень Солом'янського району м. Києва в установленому порядку:

2.1 Здійснити організаційно-правові заходи щодо оформлення права постійного землекористування земельною ділянкою, визначеною пунктом 1 цього рішення.

2.2 У місячний термін з дня набуття чинності рішення про надання земельної ділянки у користування, вжити заходів щодо державної реєстрації права користування на земельну ділянку, що визначена пунктом 1 цього рішення.

3. Київському комунальному об'єднанню зеленого будівництва та експлуатації зелених насаджень міста «Київзеленбуд» здійснити організаційно-правові заходи щодо благоустрою земельної ділянки, що визначена пунктом 1 цього рішення (коди ділянок: кадастровий номер 8 000000000:72:261:0006 та обліковий номер 72:261:0086).

4. Внести зміни до програми комплексного розвитку зеленої зони міста Києва до 2010 року та концепції формування зелених насаджень в центральній частині міста, що затверджена рішенням Київської міської ради від 19.07.2005 року №806/3381 та продовжена на період до 2017 року рішенням Київської міської ради від 07.07.2016 №572/572, включивши до переліку озеленених територій загального користування міста Києва, що відповідають типологічним ознакам та планувальним вимогам (таблиця №2), земельну ділянку, зазначену в пункті 1 цього рішення.

5. Виконавчому органу Київради (Київської міської державної адміністрації) вирішити в установленому порядку питання фінансування заходів, передбачених пунктами 2 та 3 цього рішення.

6. Опублікувати це рішення у газеті Київської міської ради «Хрещатик» в установленому порядку.

7. Контроль за виконанням цього рішення покласти на постійну комісію Київської міської ради з питань екологічної політики.

Київський міський голова

В.Кличко

ПІДПИСНИЙ ЛИСТ № 71


Із підписами членів територіальної громади міста Києва, щодо ініціювання в порядку місцевої ініціативи питання щодо :

«Надання статусу скверу земельній ділянці орієнтовною площею 4,50 га, що розташована за адресою вул. Колосська, 11А у Солом'янському районі м. Києва, згідно з додатком до рішення (за рахунок земельних ділянок: кадастровий номер: 8000000000:72:261:0006 та обліковий номер: 72:261:0086) та присвоєнті скверу назву «Совська балка»»

№	Прізвище, ім'я, по батькові	Дата народження	Адреса реєстрації	Контактний номер телефону	Підпис	Дата підписання
1.	Міс Висоцька					08.11.18.
2.	Олександрович					03.11.18
3.	Василь					5.11.18.
4.	Старостар					03.11.18.
5.	Василь					03.11.18
6.	Михайло					03.11.18
7.	Василь					03.11.18
8.	Олександрович					03.11.18
9.	Василь					03.11.18
10.	Василь					03.11.18

Загальна кількість підписів: 10, з них належно оформлено 10.

Член Ініціативної групи : Гончаров Руслан Володимирович			Гончаров Р.В.
Член Ініціативної групи : Гончарова Валентина Валентинівна			Гончарова В.В.
Член Ініціативної групи : Туркевич Юлія Олександрівна			Туркевич Ю.О.
Член Ініціативної групи : Максюк Олександра Ігорівна			Максюк О.І.
Член Ініціативної групи : Крочак Андрій Васильович			Крочак А.В.



КИЇВСЬКА МІСЬКА РАДА

ВСЕСІЯ ВІПСКЛИКАННЯ

РІШЕННЯ

№ _____
ПРОЕКТ

Про надання статусу скверу земельній ділянці, за адресою вул. Колоскова, 11А орієнтовною площею 4,50 га у Солом'янському районі м. Києва

Відповідно до статей 19, 186 Земельного кодексу України, Закону України «Про державну реєстрацію речових прав на нерухоме майно та їх обтяжень», пункту 34 частини першої статті 26 Закону України «Про місцеве самоврядування в Україні», Правил утримання зелених насаджень у населених пунктах України, затверджених наказом Міністерства будівництва, архітектури та житлово-комунального господарства України від 10 квітня 2006 року № 105, з метою раціонального використання і збереження зелених насаджень, Київська міська рада

ВИРІШИЛА:

1. Надати статус скверу земельній ділянці орієнтовною площею 4,50 га, що розташована за адресою вул. Колоскова, 11А у Солом'янському районі м. Києва, згідно з додатком до рішення (за рахунок земельних ділянок: кадастровий номер: 8 000000000:72:261:0006 та обліковий номер: 72:261:0086) (план-схема додається).

1.1 Присвоїти скверу на земельній ділянці, зазначеній у пункті 1 цього рішення, назву «Совська балка».

2. Комунальному підприємству по утриманню зелених насаджень Солом'янського району м. Києва в установленому порядку:

2.1 Здійснити організаційно-правові заходи щодо оформлення права постійного землекористування земельною ділянкою, визначеною пунктом 1 цього рішення.

2.2 У місячний термін з дня набуття чинності рішення про надання земельної ділянки у користування, вжити заходів щодо державної реєстрації права користування на земельну ділянку, що визначена пунктом 1 цього рішення.

3. Київському комунальному об'єднанню зеленого будівництва та експлуатації зелених насаджень міста «Київзеленбуд» здійснити організаційно-правові заходи щодо благоустрою земельної ділянки, що визначена пунктом 1 цього рішення (коди ділянок: кадастровий номер 8 000000000:72:261:0006 та обліковий номер 72:261:0086).

4. Внести зміни до програми комплексного розвитку зеленої зони міста Києва до 2010 року та концепції формування зелених насаджень в центральній частині міста, що затверджена рішенням Київської міської ради від 19.07.2005 року №806/3381 та продовжена на період до 2017 року рішенням Київської міської ради від 07.07.2016 №572/572, включивши до переліку озеленених територій загального користування міста Києва, що відповідають типологічним ознакам та планувальним вимогам (таблиця №2), земельну ділянку, зазначену в пункті 1 цього рішення.

5. Виконавчому органу Київради (Київської міської державної адміністрації) вирішити в установленому порядку питання фінансування заходів, передбачених пунктами 2 та 3 цього рішення.

6. Опублікувати це рішення у газеті Київської міської ради «Хрещатик» в установленому порядку.

7. Контроль за виконанням цього рішення покласти на постійну комісію Київської міської ради з питань екологічної політики.

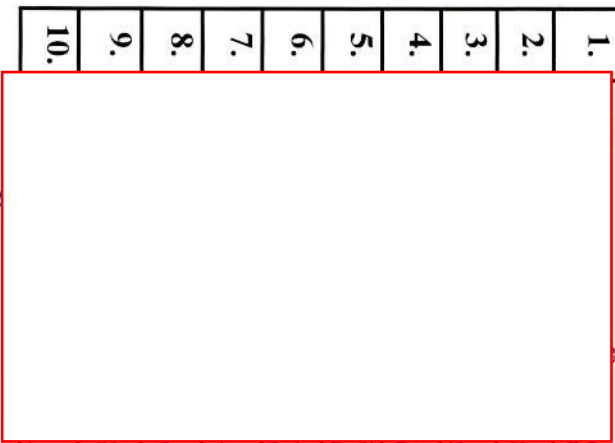














Київський міський голова

В.Кличко











ПІДПИСНИЙ ЛИСТ № 72

Із підписами членів територіальної громади міста Києва, щодо ініціювання в порядку місцевої ініціативи питання щодо :

«Надання статусу скверу земельній ділянці орієнтовною площею 4,50 га, що розташована за адресою вул. Колоскова, 11А у Солом'янському районі м. Києва, згідно з додатком до рішення (за рахунок земельних ділянок: кадастровий номер: 8000000000-72:261:0006 та обліковий номер: 72:261:0086) та присвоєнті скверу назву «Совська балка»

№	Прізвище, ім'я, по батькові	Дата народження	Адреса реєстрації	Контактний номер телефону	Підпис	Дата підписання
1.						
2.	Ірина Максимівна					3.11.18
3.	Іра Давидівна					3.11.18
4.	Ірина Валеріївна					3.11.18
5.	Ірина Валеріївна					3.11.18
6.	Ірина Валеріївна					3.11.18
7.	Ірина Валеріївна					3.11.18
8.	Ірина Валеріївна					3.11.18
9.	Ірина Валеріївна					3.11.18
10.	Ірина Валеріївна					3.11.18

Загальна кількість підписів: (10), з них належно оформлено (10).

Член Ініціативної групи : Гончаров Руслан Володимирович			Гончаров Р.В. (прізвище та ініціали)
Член Ініціативної групи : Гончарова Валентина Валентинівна			Гончарова В.В. (прізвище та ініціали)
Член Ініціативної групи : Туркевич Юлія Олександрівна			Туркевич Ю.О. (прізвище та ініціали)
Член Ініціативної групи : Максюк Олександра Ігорівна			Максюк О.І. (прізвище та ініціали)
Член Ініціативної групи : Крочак Андрій Васильович			Крочак А.В. (прізвище та ініціали)



КИЇВСЬКА МІСЬКА РАДА

ВСЕСІЯ ВІПСКЛИКАННЯ

РІШЕННЯ

№ _____

ПРОЕКТ

Про надання статусу скверу земельній ділянці, за адресою вул.Колоскова, 11А орієнтовною площею 4,50 га у Солом'янському районі м. Києва

Відповідно до статей 19, 186 Земельного кодексу України, Закону України «Про державну реєстрацію речових прав на нерухоме майно та їх обтяжень», пункту 34 частини першої статті 26 Закону України «Про місцеве самоврядування в Україні», Правил утримання зелених насаджень у населених пунктах України, затверджених наказом Міністерства будівництва, архітектури та житлово-комунального господарства України від 10 квітня 2006 року № 105, з метою раціонального використання і збереження зелених насаджень, Київська міська рада

ВИРІШИЛА:

1. Надати статус скверу земельній ділянці орієнтовною площею 4,50 га, що розташована за адресою вул. Колоскова, 11А у Солом'янському районі м. Києва, згідно з додатком до рішення (за рахунок земельних ділянок: кадастровий номер: 8 000000000:72:261:0006 та обліковий номер: 72:261:0086) (план-схема додається).

1.1 Присвоїти скверу на земельній ділянці, зазначеній у пункті 1 цього рішення, назву «Совська балка».

2. Комунальному підприємству по утриманню зелених насаджень Солом'янського району м. Києва в установленому порядку:

2.1 Здійснити організаційно-правові заходи щодо оформлення права постійного землекористування земельною ділянкою, визначеною пунктом 1 цього рішення.

2.2 У місячний термін з дня набуття чинності рішення про надання земельної ділянки у користування, вжити заходів щодо державної реєстрації права користування на земельну ділянку, що визначена пунктом 1 цього рішення.

3. Київському комунальному об'єднанню зеленого будівництва та експлуатації зелених насаджень міста «Київзеленбуд» здійснити організаційно-правові заходи щодо благоустрою земельної ділянки, що визначена пунктом 1 цього рішення (коди ділянок: кадастровий номер 8 000000000:72:261:0006 та обліковий номер 72:261:0086).

4. Внести зміни до програми комплексного розвитку зеленої зони міста Києва до 2010 року та концепції формування зелених насаджень в центральній частині міста, що затверджена рішенням Київської міської ради від 19.07.2005 року №806/3381 та продовжена на період до 2017 року рішенням Київської міської ради від 07.07.2016 №572/572, включивши до переліку озеленених територій загального користування міста Києва, що відповідають типологічним ознакам та планувальним вимогам (таблиця №2), земельну ділянку, зазначену в пункті 1 цього рішення.

5. Виконавчому органу Київради (Київської міської державної адміністрації) вирішити в установленому порядку питання фінансування заходів, передбачених пунктами 2 та 3 цього рішення.

6. Опублікувати це рішення у газеті Київської міської ради «Хрещатик» в установленому порядку.

7. Контроль за виконанням цього рішення покласти на постійну комісію Київської міської ради з питань екологічної політики.

Київський міський голова

В.Кличко

ПІДПИСНИЙ ЛИСТ № 73

Із підписами членів територіальної громади міста Києва, щодо ініціювання в порядку місцевої ініціативи питання щодо :

«Надання статусу скверу земельній ділянці орієнтовною площею 4,50 га, що розташована за адресою вул. Колоскова, 11А у Солом'янському районі м. Києва, згідно з додатком до рішення (за рахунок земельних ділянок: кадастровий номер: 8000000000:72:261:0006 та обліковий номер: 72:261:0086) та присвоєнті скверу назву «Совська балка»

№	Прізвище, ім'я, по батькові	Дата народження	Адреса реєстрації	Контактний номер телефону	Підпис	Дата підписання
1.	Олександрівна					3.11.18
2.	та Дмитрівна					3.11.18.
3.	ч.Р.Васильєвич					3.11.18.
4.	г.С.Васильєвич					3.11.18.
5.	р.В.Михайлівна					3.11.18.
6.	р.Михайлівна					3.11.18.
7.	ч.Р.Михайлівна					3.11.18.
8.	ч.Р.Михайлівна					3.11.18.
9.	ч.Р.Михайлівна					3.11.18.
10.	ч.Р.Михайлівна					3.11.18.

Загальна кількість підписів: (10), з них належно оформлено (10).

Член Ініціативної групи : Гончаров Руслан Володимирович			Гончаров Р.В.
Член Ініціативної групи : Гончарова Валентина Валентинівна			Гончарова В.В.
Член Ініціативної групи : Туркевич Юлія Олександрівна			Туркевич Ю.О.
Член Ініціативної групи : Максюк Олександра Ігорівна			Максюк О.І.
Член Ініціативної групи : Крочак Андрій Васильович			Крочак А.В.



КИЇВСЬКА МІСЬКА РАДА

ВСЕСІЯ ВІПСКЛИКАННЯ

РІШЕННЯ

№ _____

ПРОЕКТ

Про надання статусу скверу земельній ділянці, за адресою вул. Колоскова, 11А орієнтовною площею 4,50 га у Солом'янському районі м. Києва

Відповідно до статей 19, 186 Земельного кодексу України, Закону України «Про державну реєстрацію речових прав на нерухоме майно та їх обтяжень», пункту 34 частини першої статті 26 Закону України «Про місцеве самоврядування в Україні», Правил утримання зелених насаджень у населених пунктах України, затверджених наказом Міністерства будівництва, архітектури та житлово-комунального господарства України від 10 квітня 2006 року № 105, з метою раціонального використання та збереження зелених насаджень, Київська міська рада

ВИРІШИЛА:

1. Надати статус скверу земельній ділянці орієнтовною площею 4,50 га, що розташована за адресою вул. Колоскова, 11А у Солом'янському районі м. Києва, згідно з додатком до рішення (за рахунок земельних ділянок: кадастровий номер: 8 000000000:72:261:0006 та обліковий номер: 72:261:0086) (план-схема додається).

1.1 Присвоїти скверу на земельній ділянці, зазначеній у пункті 1 цього рішення, назву «Совська балка».

2. Комунальному підприємству по утриманню зелених насаджень Солом'янського району м. Києва в установленому порядку:

2.1 Здійснити організаційно-правові заходи щодо оформлення права постійного землекористування земельною ділянкою, визначеною пунктом 1 цього рішення.

2.2 У місячний термін з дня набуття чинності рішення про надання земельної ділянки у користування, вжити заходів щодо державної реєстрації права користування на земельну ділянку, що визначена пунктом 1 цього рішення.

3. Київському комунальному об'єднанню зеленого будівництва та експлуатації зелених насаджень міста «Київзеленбуд» здійснити організаційно-правові заходи щодо благоустрою земельної ділянки, що визначена пунктом 1 цього рішення (коди ділянок: кадастровий номер 8 000000000:72:261:0006 та обліковий номер 72:261:0086).

4. Внести зміни до програми комплексного розвитку зеленої зони міста Києва до 2010 року та концепції формування зелених насаджень в центральній частині міста, що затверджена рішенням Київської міської ради від 19.07.2005 року №806/3381 та продовжена на період до 2017 року рішенням Київської міської ради від 07.07.2016 №572/572, включивши до переліку озеленених територій загального користування міста Києва, що відповідають типологічним ознакам та планувальним вимогам (таблиця №2), земельну ділянку, зазначену в пункті 1 цього рішення.

5. Виконавчому органу Київради (Київської міської державної адміністрації) вирішити в установленому порядку питання фінансування заходів, передбачених пунктами 2 та 3 цього рішення.

6. Опублікувати це рішення у газеті Київської міської ради «Хрещатик» в установленому порядку.

7. Контроль за виконанням цього рішення покласти на постійну комісію Київської міської ради з питань екологічної політики.

Київський міський голова

В.Кличко

ПІДПИСНИЙ ЛИСТ № 74


Із підписами членів територіальної громади міста Києва, щодо ініціювання в порядку місцевої ініціативи питання щодо :

«Надання статусу скверу земельній ділянці орієнтовною площею 4,50 га, що розташована за адресою вул. Колоскова, 11А у Солом'янському районі м. Києва, згідно з додатком до рішення (за рахунок земельних ділянок: кадастровий номер: 8000000000:72:261-0006 та обліковий номер: 72:261:0086) та присвоєннi скверу назву «Совська балка»

№	Прізвище, ім'я, по батькові	Дата народження	Адреса реєстрації	Контактний номер телефону	Підпис	Дата підписання
1.	м Девкідович					29.10.2018
2.	м Миколаєвича					31.10.2018
3.	м Дикендрович					31.10.2018
4.	м Миколаєвича					03.11.2018
5.	м Жамович					03.11.2018
6.	м Володимирів					03.11.2018
7.	м Горішова					03.11.2018
8.	м Григорів					03.11.2018
9.	м Володимирів					03.11.2018
10.	м Васильович					03.11.2018

Загальна кількість підписів: (10), з них належно оформлено (10).

Член Ініціативної групи : Гончаров Руслан Володимирович			Гончаров Р.В.
Член Ініціативної групи : Гончарова Валентина Валентинівна			Гончарова В.В.
Член Ініціативної групи : Туркевич Юлія Олександрівна			Туркевич Ю.О.
Член Ініціативної групи : Максюк Олександра Ігорівна			Максюк О.І.
Член Ініціативної групи : Крочак Андрій Васильович			Крочак А.В.



КИЇВСЬКА МІСЬКА РАДА

ВСЕСІЯ УПІСКЛИКАННЯ

РІШЕННЯ

№ _____

ПРОЕКТ

Про надання статусу скверу земельній ділянці, за адресою вул. Колоскова, 11А орієнтовною площею 4,50 га у Солом'янському районі м. Києва

Відповідно до статей 19, 186 Земельного кодексу України, Закону України «Про державну реєстрацію речових прав на нерухоме майно та їх обтяжень», пункту 34 частини першої статті 26 Закону України «Про місцеве самоврядування в Україні», Правил утримання зелених насаджень у населених пунктах України, затверджених наказом Міністерства будівництва, архітектури та житлово-комунального господарства України від 10 квітня 2006 року № 105, з метою раціонального використання і збереження зелених насаджень, Київська міська рада

ВИРІШИЛА:

1. Надати статус скверу земельній ділянці орієнтовною площею 4,50 га, що розташована за адресою вул. Колоскова, 11А у Солом'янському районі м. Києва, згідно з додатком до рішення (за рахунок земельних ділянок: кадастровий номер: 8 00000000:72:261:0006 та обліковий номер: 72:261:0086) (план-схема додається).

1.1 Приєвоїти скверу на земельній ділянці, зазначеній у пункті 1 цього рішення, назву «Совська балка».

2. Комунальному підприємству по утриманню зелених насаджень Солом'янського району м. Києва в установленому порядку:

2.1 Здійснити організаційно-правові заходи щодо оформлення права постійного землекористування земельною ділянкою, визначеною пунктом 1 цього рішення.

2.2 У місячний термін з дня набуття чинності рішення про надання земельної ділянки у користування, вжити заходів щодо державної реєстрації права користування на земельну ділянку, що визначена пунктом 1 цього рішення.

3. Київському комунальному об'єднанню зеленого будівництва та експлуатації зелених насаджень міста «Київзеленбуд» здійснити організаційно-правові заходи щодо благоустрою земельної ділянки, що визначена пунктом 1 цього рішення (коди ділянок: кадастровий номер 8 00000000:72:261:0006 та обліковий номер 72:261:0086).

4. Внести зміни до програми комплексного розвитку зеленої зони міста Києва до 2010 року та концепції формування зелених насаджень в центральній частині міста, що затверджена рішенням Київської міської ради від 19.07.2005 року №806/3381 та продовжена на період до 2017 року рішенням Київської міської ради від 07.07.2016 №572/572, включивши до переліку озеленених територій загального користування міста Києва, що відповідають типологічним ознакам та планувальним вимогам (таблиця №2), земельну ділянку, зазначену в пункті 1 цього рішення.

5. Виконавчому органу Київради (Київської міської державної адміністрації) вирішити в установленому порядку питання фінансування заходів, передбачених пунктами 2 та 3 цього рішення.

6. Опублікувати це рішення у газеті Київської міської ради «Хрещатик» в установленому порядку.

7. Контроль за виконанням цього рішення покласти на постійну комісію Київської міської ради з питань екологічної політики.

КИЇВСЬКИЙ МІСЬКИЙ ГОЛОВА

В.Кличко

ПІДПИСНИЙ ЛИСТ № 75

Із підписами членів територіальної громади міста Києва, щодо ініціювання в порядку місцевої ініціативи питання щодо :

«Надання статусу скверу земельній ділянці орієнтовною площею 4,50 га, що розташована за адресою вул. Колоскова, 11А у Солом'янському районі м. Києва, згідно з додатком до рішення (за рахунок земельних ділянок: кадастровий номер: 8000000000:72:261:0006 та обліковий номер: 72:261:0086) та присвоєнті скверу назву «Совєська балка»

№	Прізвище, ім'я, по батькові	Дата народження	Адреса реєстрації	Контактний номер телефону	Підпис	Дата підписання
1.	Яма Девід					04.11.2018
2.	Автомодієв					04.11.2018
3.	Микола Миколайович					04.11.2018
4.	Влада Миколайович					04.11.2018
5.	Владимир Владимирович					04.11.2018
6.	Владимир Владимирович					04.11.2018
7.	Владимир Владимирович					04.11.2018
8.	Мариам Миколайович					04.11.2018
9.	Микола Миколайович					04.11.2018
10.	Микола Миколайович					04.11.2018

Загальна кількість підписів: (10), з них належно оформлено (10).

Член Ініціативної групи : Гончаров Руслан Володимирович		(підпис)		(прізвище та ініціали)
Член Ініціативної групи : Гончарова Валентина Валентинівна		(підпис)		Гончарова В.В. (прізвище та ініціали)
Член Ініціативної групи : Туркевич Юлія Олександрівна		(підпис)		Туркевич Ю.О. (прізвище та ініціали)
Член Ініціативної групи : Моксюк Олександра Ігорівна		(підпис)		Моксюк О.І. (прізвище та ініціали)
Член Ініціативної групи : Крочак Андрій Васильович		(підпис)		Крочак А.В. (прізвище та ініціали)



КИЇВСЬКА МІСЬКА РАДА

ВСЕСІЯ УПІСКЛИКАННЯ

РІШЕННЯ

№ _____

ПРОЕКТ

**Про надання статусу скверу
земельній ділянці, за
адресою вул. Колоскова, 11А
орієнтовною площею 4,50 га
у Солом'янському районі
м. Києва**

Відповідно до статей 19, 186 Земельного кодексу України, Закону України «Про державну реєстрацію речових прав на нерухоме майно та їх обтяжень», пункту 34 частини першої статті 26 Закону України «Про місцеве самоврядування в Україні», Правил утримання зелених насаджень у населених пунктах України, затверджених наказом Міністерства будівництва, архітектури та житлово-комунального господарства України від 10 квітня 2006 року № 105, з метою раціонального використання і збереження зелених насаджень, Київська міська рада

ВИРІШІЛА:

1. Надати статус скверу земельній ділянці орієнтовною площею 4,50 га, що розташована за адресою вул. Колоскова, 11А у Солом'янському районі м. Києва, згідно з додатком до рішення (за рахунок земельних ділянок: кадастровий номер: 8 000000000:72:261:0006 та обліковий номер: 72:261:0086) (план-схема додається).

1.1 Присвоїти скверу на земельній ділянці, зазначеній у пункті 1 цього рішення, назву «Совська балка».

2. Комунальному підприємству по утриманню зелених насаджень Солом'янського району м. Києва в установленому порядку:

2.1 Здійснити організаційно-правові заходи щодо оформлення права постійного землекористування земельною ділянкою, визначеною пунктом 1 цього рішення.

2.2 У місячний термін з дня набуття чинності рішення про надання земельної ділянки у користування, вжити заходів щодо державної реєстрації права користування на земельну ділянку, що визначена пунктом 1 цього рішення.

3. Київському комунальному об'єднанню зеленого будівництва та експлуатації зелених насаджень міста «Київзеленбуд» здійснити організаційно-правові заходи щодо благоустрою земельної ділянки, що визначена пунктом 1 цього рішення (коди ділянок: кадастровий номер 8 000000000:72:261:0006 та обліковий номер 72:261:0086).

4. Внести зміни до програми комплексного розвитку зеленої зони міста Києва до 2010 року та концепції формування зелених насаджень в центральній частині міста, що затверджена рішенням Київської міської ради від 19.07.2005 року №806/3381 та продовжена на період до 2017 року рішенням Київської міської ради від 07.07.2016 №572/572, включивши до переліку озеленених територій загального користування міста Києва, що відповідають типологічним ознакам та планувальним вимогам (таблиця №2), земельну ділянку, зазначену в пункті 1 цього рішення.

5. Виконавчому органу Київради (Київської міської державної адміністрації) вирішити в установленому порядку питання фінансування заходів, передбачених пунктами 2 та 3 цього рішення.

6. Опублікувати це рішення у газеті Київської міської ради «Хрещатик» в установленому порядку.

7. Контроль за виконанням цього рішення покласти на постійну комісію Київської міської ради з питань екологічної політики.

КИЇВСЬКИЙ МІСЬКИЙ ГОЛОВА

В.Кличко