

ПІДПИСНИЙ ЛИСТ № 37

Із підписами членів територіальної громади міста Києва, щодо ініціювання в порядку місцевої ініціативи питання щодо :

«Надання статусу скверу земельній ділянці орієнтовною площею 4,50 га, що розташована за адресою вул. Колоскова, 11А у Солом'янському районі м. Києва, згідно з додатком до рішення (за рахунок земельних ділянок: кадастровий номер: 8000000000:72:261:0006 та обліковий номер: 72:261:0086) та присвоєнті скверу назву «Совська балка»

№	Прізвище, ім'я, по батькові	Дата народження	Адреса реєстрації	Контактний номер телефону	Підпис	Дата підписання
1.	и Ямєєв Олександр					29.10.18
2.	Тетяна Василь					29.10.18
3.	Григор'єва					30.10.18
4.	а Леонідівна					30.10.18
5.	єва Миколаївна					30.10.18
6.	ова Тарасівна					30.10.18
7.	Витовчівна Дмитра					30.10.18
8.	числова					30.10.18
9.	на Леонідівна					30.10.18
10.	Волода Іванівна					30.10.18

Загальна кількість підписів: ( 10 ), з них належно оформлено ( 10 ).

Член Ініціативної групи : Гончаров Руслан Володимирович			Гончаров Р.В.
Член Ініціативної групи : Гончарова Валентина Валентинівна			Гончарова В.В.
Член Ініціативної групи : Туркевич Юлія Олександрівна			Туркевич Ю.О.
Член Ініціативної групи : Максюк Олександра Ігорівна			Максюк О.І.
Член Ініціативної групи : Крочак Андрій Васильович			Крочак А.В.



# КИЇВСЬКА МІСЬКА РАДА

ВСЕСІЯ УІШКЛИКАННЯ

## РІШЕННЯ

№ \_\_\_\_\_

ПРОЕКТ

**Про надання статусу скверу земельній ділянці, за адресою вул. Колоскова, 11А орієнтовною площею 4,50 га у Солом'янському районі м. Києва**

Відповідно до статей 19, 186 Земельного кодексу України, Закону України «Про державну реєстрацію речових прав на нерухоме майно та їх обтяжень», пункту 34 частини першої статті 26 Закону України «Про місцеве самоврядування в Україні», Правил утримання зелених насаджень у населених пунктах України, затверджених наказом Міністерства будівництва, архітектури та житлово-комунального господарства України від 10 квітня 2006 року № 105, з метою раціонального використання та збереження зелених насаджень, Київська міська рада

### ВИРІШИЛА:

1. Надати статус скверу земельній ділянці орієнтовною площею 4,50 га, що розташована за адресою вул. Колоскова, 11А у Солом'янському районі м. Києва, згідно з додатком до рішення (за рахунок земельних ділянок: кадастровий номер: 8 000000000:72:261:0006 та обліковий номер: 72:261:0086) (план-схема додається).

1.1 Присвоїти скверу на земельній ділянці, зазначеній у пункті 1 цього рішення, назву «Совська балка».

2. Комунальному підприємству по утриманню зелених насаджень Солом'янського району м. Києва в установленому порядку:

2.1 Здійснити організаційно-правові заходи щодо оформлення права постійного землекористування земельною ділянкою, визначеною пунктом 1 цього рішення.

2.2 У місячний термін з дня набуття чинності рішення про надання земельної ділянки у користування, вжити заходів щодо державної реєстрації права користування на земельну ділянку, що визначена пунктом 1 цього рішення.

3. Київському комунальному об'єднанню зеленого будівництва та експлуатації зелених насаджень міста «Київзеленбуд» здійснити організаційно-правові заходи щодо благоустрою земельної ділянки, що визначена пунктом 1 цього рішення (коди ділянок: кадастровий номер 8 000000000:72:261:0006 та обліковий номер 72:261:0086).

4. Внести зміни до програми комплексного розвитку зеленої зони міста Києва до 2010 року та концепції формування зелених насаджень в центральній частині міста, що затверджена рішенням Київської міської ради від 19.07.2005 року №806/3381 та продовжена на період до 2017 року рішенням Київської міської ради від 07.07.2016 №572/572, включивши до переліку озеленених територій загального користування міста Києва, що відповідають типологічним ознакам та планувальним вимогам (таблиця №2), земельну ділянку, зазначену в пункті 1 цього рішення.

5. Виконавчому органу Київради (Київської міської державної адміністрації) вирішити в установленому порядку питання фінансування заходів, передбачених пунктами 2 та 3 цього рішення.

6. Опублікувати це рішення у газеті Київської міської ради «Хрещатик» в установленому порядку.

7. Контроль за виконанням цього рішення покласти на постійну комісію Київської міської ради з питань екологічної політики.

**КИЇВСЬКИЙ МІСЬКИЙ ГОЛОВА**

**В.Кличко**

**ПІДПИСНИЙ ЛИСТ № 32**

із підписами членів територіальної громади міста Києва, щодо ініціювання в порядку місцевої ініціативи питання щодо :

«Надання статусу скверу земельній ділянці орієнтовною площею 4,50 га, що розташована за адресою вул. Колоскова, 11А у Солом'янському районі м. Києва, згідно з додатком до рішення (за рахунок земельних ділянок: кадастровий номер: 8000000000:72:261:0006 та обліковий номер: 72:261:0086) та присвоєнті скверу назву «Совська балка»

№	Прізвище, ім'я, по батькові	Дата народження	Адреса реєстрації	Контактний номер телефону	Підпис	Дата підписання
1.	Молодчишин Віта					03.11.2018
2.	Медведева					05.11.2018
3.	Швабове					03.11.2018
4.	Борухинська					03.11.18
5.	Шукрідина					03.11.18
6.	Дітківна					03.11.18
7.	Асташина					03.11.18
8.	Іваниця Петрівна					03.11.18
9.	Ремне Віктор					03.11.18
10.	Тамара Сергіївна					03.11.18

Загальна кількість підписів: ( 10 ), з них належно оформлено ( 10 ).

Член Ініціативної групи : Гончаров Руслан Володимирович			Гончарова Р. В.
Член Ініціативної групи : Гончарова Валентина Валентинівна			Гончарова В. В.
Член Ініціативної групи : Туркевич Юлія Олександрівна			Туркевич Ю.О.
Член Ініціативної групи : Максюк Олександра Ігорівна			Максюк О.І.
Член Ініціативної групи : Крочак Андрій Васильович			Крочак А.В.



# КИЇВСЬКА МІСЬКА РАДА

ВСЕСІЯ УПІСКЛИКАННЯ

## РІШЕННЯ

№ \_\_\_\_\_

ПРОЕКТ

**Про надання статусу скверу земельній ділянці, за адресою вул.Колоскова, 11А орієнтовною площею 4,50 га у Солом'янському районі м. Києва**

Відповідно до статей 19, 186 Земельного кодексу України, Закону України «Про державну реєстрацію речових прав на нерухоме майно та їх обтяжень», пункту 34 частини першої статті 26 Закону України «Про місцеве самоврядування в Україні», Правил утримання зелених насаджень у населених пунктах України, затверджених наказом Міністерства будівництва, архітектури та житлово-комунального господарства України від 10 квітня 2006 року № 105, з метою раціонального використання і збереження зелених насаджень, Київська міська рада

### ВИРІШИЛА:

1. Надати статус скверу земельній ділянці орієнтовною площею 4,50 га, що розташована за адресою вул. Колоскова, 11А у Солом'янському районі м. Києва, згідно з додатком до рішення (за рахунок земельних ділянок: кадастровий номер: 8 000000000:72:261:0006 та обліковий номер: 72:261:0086) (план-схема додається).

1.1 Присвоїти скверу на земельній ділянці, зазначеній у пункті 1 цього рішення, назву «Совська балка».

2. Комунальному підприємству по утриманню зелених насаджень Солом'янського району м. Києва в установленому порядку:

2.1 Здійснити організаційно-правові заходи щодо оформлення права постійного землекористування земельною ділянкою, визначеною пунктом 1 цього рішення.

2.2 У місячний термін з дня набуття чинності рішення про надання земельної ділянки у користування, вжити заходів щодо державної реєстрації права користування на земельну ділянку, що визначена пунктом 1 цього рішення.

3. Київському комунальному об'єднанню зеленого будівництва та експлуатації зелених насаджень міста «Київзеленбуд» здійснити організаційно-правові заходи щодо благоустрою земельної ділянки, що визначена пунктом 1 цього рішення (коди ділянок: кадастровий номер 8 000000000:72:261:0006 та обліковий номер 72:261:0086).

4. Внести зміни до програми комплексного розвитку зеленої зони міста Києва до 2010 року та концепції формування зелених насаджень в центральній частині міста, що затверджена рішенням Київської міської ради від 19.07.2005 року №806/3381 та продовжена на період до 2017 року рішенням Київської міської ради від 07.07.2016 №572/572, включивши до переліку озелених територій загального користування міста Києва, що відповідають типологічним ознакам та планувальним вимогам (таблиця №2), земельну ділянку, зазначену в пункті 1 цього рішення.

5. Виконавчому органу Київради (Київської міської державної адміністрації) вирішити в установленому порядку питання фінансування заходів, передбачених пунктами 2 та 3 цього рішення.

6. Опублікувати це рішення у газеті Київської міської ради «Хрещатик» в установленому порядку.

7. Контроль за виконанням цього рішення покласти на постійну комісію Київської міської ради з питань екологічної політики.

**КИЇВСЬКИЙ МІСЬКИЙ ГОЛОВА**

**В.Кличко**

ПІДПИСНИЙ ЛИСТ № 33

із підписами членів територіальної громади міста Києва, щодо ініціювання в порядку місцевої ініціативи питання щодо :

«Надання статусу скверу земельній ділянці орієнтовною площею 4,50 га, що розташована за адресою вул. Колоскова, 11А у Солом'янському районі м. Києва, згідно з додатком до рішення (за рахунок земельних ділянок: кадастровий номер: 8000000000:72:261:0006 та обліковий номер: 72:261:0086) та присвоєнті скверу назву «Совська балка»

№	Прізвище, ім'я, по батькові	Дата народження	Адреса реєстрації	Контактний номер телефону	Підпис	Дата підписання
1.	Савчук Степанович					14.10.2018
2.	Савчук Олександр					14.10.18
3.	Савчук Олександр					14.10.18
4.	Савчук					14.10.18
5.	Савчук					14.10.18
6.	Савчук					14.10.18
7.	Савчук					14.10.18
8.	Савчук					14.10.18
9.	Савчук					14.10.18
10.	Савчук					14.10.18

Загальна кількість підписів: ( 10 ), з них належно оформлено ( 10 ).

Член Ініціативної групи : Гончаров Руслан Володимирович			Гончаров Р.В. (прізвище та ініціали)
Член Ініціативної групи : Гончарова Валентина Валентинівна			Гончарова В.В. (прізвище та ініціали)
Член Ініціативної групи : Туркевич Юлія Олександрівна			Туркевич Ю.О. (прізвище та ініціали)
Член Ініціативної групи : Максюк Олександра Ігорівна			Максюк О.І. (прізвище та ініціали)
Член Ініціативної групи : Крочак Андрій Васильович			Крочак А.В. (прізвище та ініціали)



# КИЇВСЬКА МІСЬКА РАДА

ВСЕСІЯ ВІПСКЛИКАННЯ

## РІШЕННЯ

№ \_\_\_\_\_

ПРОЕКТ

**Про надання статусу скверу земельній ділянці, за адресою вул. Колоскова, 11А орієнтовною площею 4,50 га у Солом'янському районі м. Києва**

Відповідно до статей 19, 186 Земельного кодексу України, Закону України «Про державну реєстрацію речових прав на нерухоме майно та їх обтяжень», пункту 34 частини першої статті 26 Закону України «Про місцеве самоврядування в Україні», Правил утримання зелених насаджень у населених пунктах України, затверджених наказом Міністерства будівництва, архітектури та житлово-комунального господарства України від 10 квітня 2006 року № 105, з метою раціонального використання і збереження зелених насаджень, Київська міська рада

### **ВИРІШИЛА:**

1. Надати статус скверу земельній ділянці орієнтовною площею 4,50 га, що розташована за адресою вул. Колоскова, 11А у Солом'янському районі м. Києва, згідно з додатком до рішення (за рахунок земельних ділянок: кадастровий номер: 8 000000000:72:261:0006 та обліковий номер: 72:261:0086) (план-схема додається).

1.1 Присвоїти скверу на земельній ділянці, зазначеній у пункті 1 цього рішення, назву «Совська балка».

2. Комунальному підприємству по утриманню зелених насаджень Солом'янського району м. Києва в установленому порядку:

2.1 Здійснити організаційно-правові заходи щодо оформлення права постійного землекористування земельною ділянкою, визначеною пунктом 1 цього рішення.

2.2 У місячний термін з дня набуття чинності рішення про надання земельної ділянки у користування, вжити заходів щодо державної реєстрації права користування на земельну ділянку, що визначена пунктом 1 цього рішення.

3. Київському комунальному об'єднанню зеленого будівництва та експлуатації зелених насаджень міста «Київзеленбуд» здійснити організаційно-правові заходи щодо благоустрою земельної ділянки, що визначена пунктом 1 цього рішення (коди ділянок: кадастровий номер 8 000000000:72:261:0006 та обліковий номер 72:261:0086).

4. Внести зміни до програми комплексного розвитку зеленої зони міста Києва до 2010 року та концепції формування зелених насаджень в центральній частині міста, що затверджена рішенням Київської міської ради від 19.07.2005 року №806/3381 та продовжена на період до 2017 року рішенням Київської міської ради від 07.07.2016 №572/572, включивши до переліку озеленених територій загального користування міста Києва, що відповідають типологічним ознакам та планувальним вимогам (таблиця №2), земельну ділянку, зазначену в пункті 1 цього рішення.

5. Виконавчому органу Київради (Київської міської державної адміністрації) вирішити в установленому порядку питання фінансування заходів, передбачених пунктами 2 та 3 цього рішення.

6. Опублікувати це рішення у газеті Київської міської ради «Хрещатик» в установленому порядку.

7. Контроль за виконанням цього рішення покласти на постійну комісію Київської міської ради з питань екологічної політики.

**Київський міський голова**

**В.Кличко**

**ПІДПИСНИЙ ЛИСТ № 34**


Із підписами членів територіальної громади міста Києва, щодо ініціювання в порядку місцевої ініціативи питання щодо :

«Надання статусу скверу земельній ділянці орієнтовною площею 4,50 га, що розташована за адресою вул. Колоскова, 11А у Солом'янському районі м. Києва, згідно з додатком до рішення (за рахунок земельних ділянок: кадастровий номер: 8000000000:72:261:0006 та обліковий номер: 72:261:0086) та присвоєнті скверу назву «Совська балка»

№	Прізвище, ім'я, по батькові	Дата народження	Адреса реєстрації	Контактний номер телефону	Підпис	Дата підписання
1.	Менделєв Миколай					18.10.2018
2.	Васильєва					18.10.2018
3.	15 Вимгорова					18.10.2018
4.	Крива					18.10.2018
5.	Омельчук					18.10.2018
6.	Олександрович					18.10.2018
7.	Лещук Ірина					18.10.2018
8.	Зарецька Ніколина					18.10.2018
9.	Міло Кашович					18.10.2018
10.	Вісницький					18.10.2018

Загальна кількість підписів: ( 10 ), з них належно оформлено ( 10 ).

Член Ініціативної групи : Гончаров Руслан Володимирович			Гончаров Р.В.
Член Ініціативної групи : Гончарова Валентина Валентинівна			Гончарова В.В.
Член Ініціативної групи : Туркевич Юлія Олександрівна			Туркевич Ю.О.
Член Ініціативної групи : Максюк Олександра Ігорівна			Максюк О.І.
Член Ініціативної групи : Крочак Андрій Васильович			Крочак А.В.



# КИЇВСЬКА МІСЬКА РАДА

ВСЕСІЯ УПІСКЛИКАННЯ

## РІШЕННЯ

№ \_\_\_\_\_

ПРОЕКТ

**Про надання статусу скверу земельній ділянці, за адресою вул. Колоскова, 11А орієнтовною площею 4,50 га у Солом'янському районі м. Києва**

Відповідно до статей 19, 186 Земельного кодексу України, Закону України «Про державну реєстрацію речових прав на нерухоме майно та їх обтяжень», пункту 34 частини першої статті 26 Закону України «Про місцеве самоврядування в Україні», Правил утримання зелених насаджень у населених пунктах України, затверджених наказом Міністерства будівництва, архітектури та житлово-комунального господарства України від 10 квітня 2006 року № 105, з метою раціонального використання і збереження зелених насаджень, Київська міська рада

### ВИРІШИЛА:

1. Надати статус скверу земельній ділянці орієнтовною площею 4,50 га, що розташована за адресою вул. Колоскова, 11А у Солом'янському районі м. Києва, згідно з додатком до рішення (за рахунок земельних ділянок: кадастровий номер: 8 000000000:72:261:0006 та обліковий номер: 72:261:0086) (план-схема додається).

1.1 Присвоїти скверу на земельній ділянці, зазначеній у пункті 1 цього рішення, назву «Совська балка».

2. Комунальному підприємству по утриманню зелених насаджень Солом'янського району м. Києва в установленому порядку:

2.1 Здійснити організаційно-правові заходи щодо оформлення права постійного землекористування земельною ділянкою, визначеною пунктом 1 цього рішення.

2.2 У місячний термін з дня набуття чинності рішення про надання земельної ділянки у користування, вжити заходів щодо державної реєстрації права користування на земельну ділянку, що визначена пунктом 1 цього рішення.

3. Київському комунальному об'єднанню зеленого будівництва та експлуатації зелених насаджень міста «Київзеленбуд» здійснити організаційно-правові заходи щодо благоустрою земельної ділянки, що визначена пунктом 1 цього рішення (коди ділянок: кадастровий номер 8 000000000:72:261:0006 та обліковий номер 72:261:0086).

4. Внести зміни до програми комплексного розвитку зеленої зони міста Києва до 2010 року та концепції формування зелених насаджень в центральній частині міста, що затверджена рішенням Київської міської ради від 19.07.2005 року №806/3381 та продовжена на період до 2017 року рішенням Київської міської ради від 07.07.2016 №572/572, включивши до переліку озеленених територій загального користування міста Києва, що відповідають типологічним ознакам та планувальним вимогам (таблиця №2), земельну ділянку, зазначену в пункті 1 цього рішення.

5. Виконавчому органу Київради (Київської міської державної адміністрації) вирішити в установленому порядку питання фінансування заходів, передбачених пунктами 2 та 3 цього рішення.

6. Опублікувати це рішення у газеті Київської міської ради «Хрещатик» в установленому порядку.

7. Контроль за виконанням цього рішення покласти на постійну комісію Київської міської ради з питань екологічної політики.

**Київський міський голова**

**В. Кличко**







# КИЇВСЬКА МІСЬКА РАДА

ВСЕСІЯ ВІСЬКЛИКАННЯ

## РІШЕННЯ

№ \_\_\_\_\_

ПРОЕКТ

**Про надання статусу скверу земельній ділянці, за адресою вул. Колоскова, 11А орієнтовною площею 4,50 га у Солом'янському районі м. Києва**

Відповідно до статей 19, 186 Земельного кодексу України, Закону України «Про державну реєстрацію речових прав на нерухоме майно та їх обтяжень», пункту 34 частини першої статті 26 Закону України «Про місцеве самоврядування в Україні», Правил утримання зелених насаджень у населених пунктах України, затверджених наказом Міністерства будівництва, архітектури та житлово-комунального господарства України від 10 квітня 2006 року № 105, з метою раціонального використання і збереження зелених насаджень, Київська міська рада

### ВИРІШИЛА:

1. Надати статус скверу земельній ділянці орієнтовною площею 4,50 га, що розташована за адресою вул. Колоскова, 11А у Солом'янському районі м. Києва, згідно з додатком до рішення (за рахунок земельних ділянок: кадастровий номер: 8 000000000:72:261:0006 та обліковий номер: 72:261:0086) (план-схема додається).

1.1 Присвоїти скверу на земельній ділянці, зазначеній у пункті 1 цього рішення, назву «Совська балка».

2. Комунальному підприємству по утриманню зелених насаджень Солом'янського району м. Києва в установленому порядку:

2.1 Здійснити організаційно-правові заходи щодо оформлення права постійного землекористування земельною ділянкою, визначеною пунктом 1 цього рішення.

2.2 У місячний термін з дня набуття чинності рішення про надання земельної ділянки у користування, вжити заходів щодо державної реєстрації права користування на земельну ділянку, що визначена пунктом 1 цього рішення.

3. Київському комунальному об'єднанню зеленого будівництва та експлуатації зелених насаджень міста «Київзеленбуд» здійснити організаційно-правові заходи щодо благоустрою земельної ділянки, що визначена пунктом 1 цього рішення (коди ділянок: кадастровий номер 8 000000000:72:261:0006 та обліковий номер 72:261:0086).

4. Внести зміни до програми комплексного розвитку зеленої зони міста Києва до 2010 року та концепції формування зелених насаджень в центральній частині міста, що затверджена рішенням Київської міської ради від 19.07.2005 року №806/3381 та продовжена на період до 2017 року рішенням Київської міської ради від 07.07.2016 №572/572, включивши до переліку озеленених територій загального користування міста Києва, що відповідають типологічним ознакам та планувальним вимогам (таблиця №2), земельну ділянку, зазначену в пункті 1 цього рішення.

5. Виконавчому органу Київради (Київської міської державної адміністрації) вирішити в установленому порядку питання фінансування заходів, передбачених пунктами 2 та 3 цього рішення.

6. Опублікувати це рішення у газеті Київської міської ради «Хрещатик» в установленому порядку.

7. Контроль за виконанням цього рішення покласти на постійну комісію Київської міської ради з питань екологічної політики.

**КИЇВСЬКИЙ МІСЬКИЙ ГОЛОВА**

**В.Кличко**

**ПІДПИСНИЙ ЛИСТ № 36**


Із підписами членів територіальної громади міста Києва, щодо ініціювання в порядку місцевої ініціативи питання щодо :

«Надання статусу скверу земельній ділянці орієнтовною площею 4,50 га, що розташована за адресою вул. Колоскова, 11А у Солом'янському районі м. Києва, згідно з додатком до рішення (за рахунок земельних ділянок: кадастровий номер: 8000000000:72:261:0006 та обліковий номер: 72:261:0086) та присвоєнті скверу назву «Совська балка»

№	Прізвище, ім'я, по батькові	Дата народження	Адреса реєстрації	Контактний номер телефону	Підпис	Дата підписання
1.	Міє Дмитрівна					14.10.18
2.	Роман Александрович					14.10.18
3.	Міє Дмитрівна					14.10.18
4.	Міє Дмитрівна					14.10.18
5.	Міє Дмитрівна					14.10.18
6.	Міє Дмитрівна					14.10.18
7.	Міє Дмитрівна					14.10.18
8.	Міє Дмитрівна					14.10.18
9.	Міє Дмитрівна					14.10.18
10.	Міє Дмитрівна					14.10.18

Загальна кількість підписів: 10, з них належно оформлено 10.

Член Ініціативної групи : Гончаров Руслан Володимирович		<u>Гончаров Р.В.</u> (прізвище та ініціали)
Член Ініціативної групи : Гончарова Валентина Валентинівна		<u>Гончарова В.В.</u> (прізвище та ініціали)
Член Ініціативної групи : Туркевич Юлія Олександрівна		<u>Туркевич Ю.О.</u> (прізвище та ініціали)
Член Ініціативної групи : Максюк Олександра Горівна		<u>Максюк О.Г.</u> (прізвище та ініціали)
Член Ініціативної групи : Крочак Андрій Васильович		<u>Крочак А.В.</u> (прізвище та ініціали)



# КИЇВСЬКА МІСЬКА РАДА

ВСЕСІЯ ВІСЬКЛИКАННЯ

## РІШЕННЯ

№ \_\_\_\_\_

ПРОЕКТ

**Про надання статусу скверу  
земельній ділянці, за  
адресою вул. Колоскова, 11А  
орієнтовною площею 4,50 га  
у Солом'янському районі  
м. Києва**

Відповідно до статей 19, 186 Земельного кодексу України, Закону України «Про державну реєстрацію речових прав на нерухоме майно та їх обтяжень», пункту 34 частини першої статті 26 Закону України «Про місцеве самоврядування в Україні», Правил утримання зелених насаджень у населених пунктах України, затверджених наказом Міністерства будівництва, архітектури та житлово-комунального господарства України від 10 квітня 2006 року № 105, з метою раціонального використання і збереження зелених насаджень, Київська міська рада

### **ВИРІШИЛА:**

1. Надати статус скверу земельній ділянці орієнтовною площею 4,50 га, що розташована за адресою вул. Колоскова, 11А у Солом'янському районі м. Києва, згідно з додатком до рішення (за рахунок земельних ділянок: кадастровий номер: 8 000000000:72:261:0006 та обліковий номер: 72:261:0086) (план-схема додається).

1.1 Присвоїти скверу на земельній ділянці, зазначеній у пункті 1 цього рішення, назву «Совська балка».

2. Комунальному підприємству по утриманню зелених насаджень Солом'янського району м. Києва в установленому порядку:

2.1 Здійснити організаційно-правові заходи щодо оформлення права постійного землекористування земельною ділянкою, визначеною пунктом 1 цього рішення.

2.2 У місячний термін з дня набуття чинності рішення про надання земельної ділянки у користування, вжити заходів щодо державної реєстрації права користування на земельну ділянку, що визначена пунктом 1 цього рішення.

3. Київському комунальному об'єднанню зеленого будівництва та експлуатації зелених насаджень міста «Київзеленбуд» здійснити організаційно-правові заходи щодо благоустрою земельної ділянки, що визначена пунктом 1 цього рішення (коди ділянок: кадастровий номер 8 000000000:72:261:0006 та обліковий номер 72:261:0086).

4. Внести зміни до програми комплексного розвитку зелені зони міста Києва до 2010 року та концепції формування зелених насаджень в центральній частині міста, що затверджена рішенням Київської міської ради від 19.07.2005 року №806/3381 та продовжена на період до 2017 року рішенням Київської міської ради від 07.07.2016 №572/572, включивши до переліку озеленених територій загального користування міста Києва, що відповідають типологічним ознакам та планувальним вимогам (таблиця №2), земельну ділянку, зазначену в пункті 1 цього рішення.

5. Виконавчому органу Київради (Київської міської державної адміністрації) вирішити в установленому порядку питання фінансування заходів, передбачених пунктами 2 та 3 цього рішення.

6. Опублікувати це рішення у газеті Київської міської ради «Хрещатик» в установленому порядку.

7. Контроль за виконанням цього рішення покласти на постійну комісію Київської міської ради з питань екологічної політики.

**Київський міський голова**

**В.Кличко**

## ПІДПИСНИЙ ЛИСТ № 37


Із підписами членів територіальної громади міста Києва, щодо ініціювання в порядку місцевої ініціативи питання щодо :

«Надання статусу скверу земельній ділянці орієнтовною площею 4,50 га, що розташована за адресою вул. Колоскова, 11А у Солом'янському районі м. Києва, згідно з додатком до рішення (за рахунок земельних ділянок: кадастровий номер: 8000000000:72:261:0006 та обліковий номер: 72:261:0086) та присвоєнті скверу назву «Совська балка»

№	Прізвище, ім'я, по батькові	Дата народження	Адреса реєстрації	Контактний номер телефону	Підпис	Дата підписання
1.	Горюх Валентина					14.10.18
2.	Мороз Максим					14.10.18
3.	Сіва Максим					14.10.18
4.	Бєгенич Євген					14.10.2018
5.	Мішина Тетяна					14.10.2018
6.	Васильєв Ігор					14.10.2018
7.	Васильєв Дмитро					14.10.2018
8.	Темновська Оксана					14.10.2018
9.	Михайлюк Ірина					14.10.2018
10.	Шура Дмитро					14.10.2018

Загальна кількість підписів: ( 10 ), з них належно оформлено ( 10 ).

Член Ініціативної групи : Гончаров Руслан Володимирович			Гончаров Р.В.
Член Ініціативної групи : Гончарова Валентина Валентинівна			Гончарова В.В.
Член Ініціативної групи : Туркевич Юлія Олександрівна			Туркевич Ю.О.
Член Ініціативної групи : Максюк Олександра Ігорівна			Максюк О.І.
Член Ініціативної групи : Крочак Андрій Васильович			Крочак А.В.



# КИЇВСЬКА МІСЬКА РАДА

ВСЕСІЯ УПІСКЛИКАННЯ

## РІШЕННЯ

№ \_\_\_\_\_

ПРОЕКТ

**Про надання статусу скверу земельній ділянці, за адресою вул. Колоскова, 11А орієнтовною площею 4,50 га у Солом'янському районі м. Києва**

Відповідно до статей 19, 186 Земельного кодексу України, Закону України «Про державну реєстрацію речових прав на нерухоме майно та їх обтяжень», пункту 34 частини першої статті 26 Закону України «Про місцеве самоврядування в Україні», Правил утримання зелених насаджень у населених пунктах України, затверджених наказом Міністерства будівництва, архітектури та житлово-комунального господарства України від 10 квітня 2006 року № 105, з метою раціонального використання і збереження зелених насаджень, Київська міська рада

### ВИРІШИЛА:

1. Надати статус скверу земельній ділянці орієнтовною площею 4,50 га, що розташована за адресою вул. Колоскова, 11А у Солом'янському районі м. Києва, згідно з додатком до рішення (за рахунок земельних ділянок: кадастровий номер: 8 000000000:72:261:0006 та обліковий номер: 72:261:0086) (план-схема додається).

1.1 Присвоїти скверу на земельній ділянці, зазначеній у пункті 1 цього рішення, назву «Совська балка».

2. Комунальному підприємству по утриманню зелених насаджень Солом'янського району м. Києва в установленому порядку:

2.1 Здійснити організаційно-правові заходи щодо оформлення права постійного землекористування земельною ділянкою, визначеною пунктом 1 цього рішення.

2.2 У місячний термін з дня набуття чинності рішення про надання земельної ділянки у користування, вжити заходів щодо державної реєстрації права користування на земельну ділянку, що визначена пунктом 1 цього рішення.

3. Київському комунальному об'єднанню зеленого будівництва та експлуатації зелених насаджень міста «Київзеленбуд» здійснити організаційно-правові заходи щодо благоустрою земельної ділянки, що визначена пунктом 1 цього рішення (коди ділянок: кадастровий номер 8 000000000:72:261:0006 та обліковий номер 72:261:0086).

4. Внести зміни до програми комплексного розвитку зеленої зони міста Києва до 2010 року та концепції формування зелених насаджень в центральній частині міста, що затверджена рішенням Київської міської ради від 19.07.2005 року №806/3381 та продовжена на період до 2017 року рішенням Київської міської ради від 07.07.2016 №572/572, включивши до переліку озеленених територій загального користування міста Києва, що відповідають типологічним ознакам та планувальним вимогам (таблиця №2), земельну ділянку, зазначену в пункті 1 цього рішення.

5. Виконавчому органу Київради (Київської міської державної адміністрації) вирішити в установленому порядку питання фінансування заходів, передбачених пунктами 2 та 3 цього рішення.

6. Опублікувати це рішення у газеті Київської міської ради «Хрещатик» в установленому порядку.

7. Контроль за виконанням цього рішення покласти на постійну комісію Київської міської ради з питань екологічної політики.

**Київський міський голова**

**В.Кличко**

**ПІДПИСНИЙ ЛИСТ № 38**


Із підписами членів територіальної громади міста Києва, щодо ініціювання в порядку місцевої ініціативи питання щодо :

«Надання статусу скверу земельній ділянці орієнтовною площею 4,50 га, що розташована за адресою вул. Колоскова, 11А у Солом'янському районі м. Києва, згідно з додатком до рішення (за рахунок земельних ділянок: кадастровий номер: 8000000000:72:261:0006 та обліковий номер: 72:261:0086) та присвоєнті скверу назву «Совська балка»

№	Прізвище, ім'я, по батькові	Дата народження	Адреса реєстрації	Контактний номер телефону	Підпис	Дата підписання
1.						12.10.18.
2.	Іванович Іван Іванович					12.10.18
3.	Дмитро Дмитро Іванович					13.10.18
4.	Савченко Федорівна					14.10.18
5.	Світлана Максимівна					14.10.18
6.	Віталійович					14.10.18
7.	Александров					13.10.18
8.	Степан Іванович					14.10.18
9.	Іванович Іван Іванович					14.10.18
10.	Іванович Іван Іванович					14.10.18

Загальна кількість підписів: ( 10 ) з них належно оформлено ( 10 ).

Член Ініціативної групи : Гончаров Руслан Володимирович			Гончаров Р.В. (прізвище та ініціали)
Член Ініціативної групи : Гончарова Валентина Валентинівна			Гончарова В.В. (прізвище та ініціали)
Член Ініціативної групи : Туркевич Юлія Олександрівна			Туркевич Ю.О. (прізвище та ініціали)
Член Ініціативної групи : Мясник Олександр Ігорівна			Мясник О.І. (прізвище та ініціали)
Член Ініціативної групи : Крочак Андрій Васильович			Крочак А.В. (прізвище та ініціали)



# КИЇВСЬКА МІСЬКА РАДА

ВСЕСІЯ ВІСЬКЛИКАННЯ

## РІШЕННЯ

№ \_\_\_\_\_

ПРОЕКТ

**Про надання статусу скверу земельній ділянці, за адресою вул. Колоскова, 11А орієнтовною площею 4,50 га у Солом'янському районі м. Києва**

Відповідно до статей 19, 186 Земельного кодексу України, Закону України «Про державну реєстрацію речових прав на нерухоме майно та їх обтяжень», пункту 34 частини першої статті 26 Закону України «Про місцеве самоврядування в Україні», Правил утримання зелених насаджень у населених пунктах України, затверджених наказом Міністерства будівництва, архітектури та житлово-комунального господарства України від 10 квітня 2006 року № 105, з метою раціонального використання і збереження зелених насаджень, Київська міська рада

### ВИРІШИЛА:

1. Надати статус скверу земельній ділянці орієнтовною площею 4,50 га, що розташована за адресою вул. Колоскова, 11А у Солом'янському районі м. Києва, згідно з додатком до рішення (за рахунок земельних ділянок: кадастровий номер: 8 000000000:72:261:0006 та обліковий номер: 72:261:0086) (план-схема додається).

1.1 Присвоїти скверу на земельній ділянці, зазначеній у пункті 1 цього рішення, назву «Совська балка».

2. Комунальному підприємству по утриманню зелених насаджень Солом'янського району м. Києва в установленому порядку:

2.1 Здійснити організаційно-правові заходи щодо оформлення права постійного землекористування земельною ділянкою, визначеною пунктом 1 цього рішення.

2.2 У місячний термін з дня набуття чинності рішення про надання земельної ділянки у користування, вжити заходів щодо державної реєстрації права користування на земельну ділянку, що визначена пунктом 1 цього рішення.

3. Київському комунальному об'єднанню зеленого будівництва та експлуатації зелених насаджень міста «Київзеленбуд» здійснити організаційно-правові заходи щодо благоустрою земельної ділянки, що визначена пунктом 1 цього рішення (коди ділянок: кадастровий номер 8 000000000:72:261:0006 та обліковий номер 72:261:0086).

4. Внести зміни до програми комплексного розвитку зеленої зони міста Києва до 2010 року та концепції формування зелених насаджень в центральній частині міста, що затверджена рішенням Київської міської ради від 19.07.2005 року №806/3381 та продовжена на період до 2017 року рішенням Київської міської ради від 07.07.2016 №572/572, включивши до переліку озеленених територій загального користування міста Києва, що відповідають типологічним ознакам та планувальним вимогам (таблиця №2), земельну ділянку, зазначену в пункті 1 цього рішення.

5. Виконавчому органу Київради (Київської міської державної адміністрації) вирішити в установленому порядку питання фінансування заходів, передбачених пунктами 2 та 3 цього рішення.

6. Опублікувати це рішення у газеті Київської міської ради «Хрещатик» в установленому порядку.

7. Контроль за виконанням цього рішення покласти на постійну комісію Київської міської ради з питань екологічної політики.

**КИЇВСЬКИЙ МІСЬКИЙ ГОЛОВА**

**В.Кличко**



**ПІДПИСНИЙ ЛИСТ № 39**

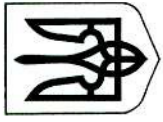
Із підписами членів територіальної громади міста Києва, щодо ініціювання в порядку місцевої ініціативи питання щодо :

«Надання статусу скверу земельній ділянці орієнтовною площею 4,50 га, що розташована за адресою вул. Колоскова, 11А у Солом'янському районі м. Києва, згідно з додатком до рішення (за рахунок земельних ділянок: кадастровий номер: 8000000000-72:261:0006 та обліковий номер: 72:261:0086) та присвоєнті скверу назву «Совська балка»»

№	Прізвище, ім'я, по батькові	Дата народження	Адреса реєстрації	Контактний номер телефону	Підпис	Дата підписання
1.	Михайло Володимирович					22.10.2018
2.	Миколайович					18.10.2018
3.	Ігор Ігорович					13.10.2018
4.	Сергій Сергійович					13.10.2018
5.	Миколайович					13.10.2018
6.	Тарасович					13.10.2018
7.	Володимир Володимирович					13.10.18
8.	Миколайович					13.10.18
9.	Сергій Сергійович					14.10.18
10.	Миколайович					14.10.18

Загальна кількість підписів: ( 10 ), з них належно оформлено ( 10 ).

Член Ініціативної групи : Гончаров Руслан Володимирович		Гончаров Р.В.
Член Ініціативної групи : Гончарова Валентина Валентинівна		Гончарова В.В.
Член Ініціативної групи : Туркевич Юлія Олександрівна		Туркевич Ю.О.
Член Ініціативної групи : Максюк Олександра Ігорівна		Максюк О.І.
Член Ініціативної групи : Крочак Андрій Васильович		Крочак А.В.



# КИЇВСЬКА МІСЬКА РАДА

ВСЕСІЯ ВІПСКЛИКАННЯ

## РІШЕННЯ

№ \_\_\_\_\_  
ПРОЕКТ

**Про надання статусу скверу земельній ділянці, за адресою вул.Колоскова, 11А орієнтовною площею 4,50 га у Солом'янському районі м. Києва**

Відповідно до статей 19, 186 Земельного кодексу України, Закону України «Про державну реєстрацію речових прав на нерухоме майно та їх обтяжень», пункту 34 частини першої статті 26 Закону України «Про місцеве самоврядування в Україні», Правил утримання зелених насаджень у населених пунктах України, затверджених наказом Міністерства будівництва, архітектури та житлово-комунального господарства України від 10 квітня 2006 року № 105, з метою раціонального використання і збереження зелених насаджень, Київська міська рада

### ВИРІШИЛА:

1. Надати статус скверу земельній ділянці орієнтовною площею 4,50 га, що розташована за адресою вул. Колоскова, 11А у Солом'янському районі м. Києва, згідно з додатком до рішення (за рахунок земельних ділянок: кадастровий номер: 8 000000000:72:261:0006 та обліковий номер: 72:261:0086) (план-схема додається).

1.1 Присвоїти скверу на земельній ділянці, зазначеній у пункті 1 цього рішення, назву «Совська балка».

2. Комунальному підприємству по утриманню зелених насаджень Солом'янського району м. Києва в установленому порядку:

2.1 Здійснити організаційно-правові заходи щодо оформлення права постійного землекористування земельною ділянкою, визначеною пунктом 1 цього рішення.

2.2 У місячний термін з дня набуття чинності рішення про надання земельної ділянки у користування, вжити заходів щодо державної реєстрації права користування на земельну ділянку, що визначена пунктом 1 цього рішення.

3. Київському комунальному об'єднанню зеленого будівництва та експлуатації зелених насаджень міста «Київзеленбуд» здійснити організаційно-правові заходи щодо благоустрою земельної ділянки, що визначена пунктом 1 цього рішення (коди ділянок: кадастровий номер 8 000000000:72:261:0006 та обліковий номер 72:261:0086).

4. Внести зміни до програми комплексного розвитку зеленої зони міста Києва до 2010 року та концепції формування зелених насаджень в центральній частині міста, що затверджена рішенням Київської міської ради від 19.07.2005 року №806/3381 та продовжена на період до 2017 року рішенням Київської міської ради від 07.07.2016 №572/572, включивши до переліку озеленених територій загального користування міста Києва, що відповідають типологічним ознакам та планувальним вимогам (таблиця №2), земельну ділянку, зазначену в пункті 1 цього рішення.

5. Виконавчому органу Київради (Київської міської державної адміністрації) вирішити в установленому порядку питання фінансування заходів, передбачених пунктами 2 та 3 цього рішення.

6. Опублікувати це рішення у газеті Київської міської ради «Хрещатик» в установленому порядку.

7. Контроль за виконанням цього рішення покласти на постійну комісію Київської міської ради з питань екологічної політики.

**Київський міський голова**

**В.Кличко**

**ПІДПИСНИЙ ЛИСТ № 40**


із підписами членів територіальної громади міста Києва, щодо ініціювання в порядку місцевої ініціативи питання щодо :

«Надання статусу скверу земельній ділянці орієнтовною площею 4,50 га, що розташована за адресою вул. Колоскова, 11А у Солом'янському районі м. Києва, згідно з додатком до рішення (за рахунок земельних ділянок: кадастровий номер: 8000000000:72:261:0006 та обліковий номер: 72:261:0086) та присвоєнті скверу назву «Совська балка»

№	Прізвище, ім'я, по батькові	Дата народження	Адреса реєстрації	Контактний номер телефону	Підпис	Дата підписання
1.	Евген Викторович					14.10.2018
2.	Максим Ігорович					14.10.2018
3.	Євген Андрійович					14.10.2018
4.	Александрівна					14.10.2018
5.	Ольга Сергіївна					14.10.2018
6.	Ірина Михайлівна					14.10.2018
7.	Григорій					14.10.2018
8.	Сергій					14.10.2018
9.	Тетяна Дмитрівна					14.10.2018
10.	Тетяна Дмитрівна					14.10.2018

Загальна кількість підписів: ( 10 ), з них належно оформлено ( 10 ).

Член Ініціативної групи : Гончаров Руслан Володимирович			Гончаров Р.В.
Член Ініціативної групи : Гончарова Валентина Валентинівна			Гончарова В.В.
Член Ініціативної групи : Туркевич Юлія Олександрівна			Туркевич Ю.О.
Член Ініціативної групи : Максим Олександр Горівна			Максим О.Г.
Член Ініціативної групи : Крочак Андрій Васильович			Крочак А.В.



# КИЇВСЬКА МІСЬКА РАДА

ВСЕСІЯ ВІПСКЛИКАННЯ

## РІШЕННЯ

№ \_\_\_\_\_ ПРОЕКТ

**Про надання статусу скверу земельній ділянці, за адресою вул.Колоскова, 11А орієнтовною площею 4,50 га у Солом'янському районі м. Києва**

Відповідно до статей 19, 186 Земельного кодексу України, Закону України «Про державну реєстрацію речових прав на нерухоме майно та їх обтяжень», пункту 34 частини першої статті 26 Закону України «Про місцеве самоврядування в Україні», Правил утримання зелених насаджень у населених пунктах України, затверджених наказом Міністерства будівництва, архітектури та житлово-комунального господарства України від 10 квітня 2006 року № 105, з метою раціонального використання і збереження зелених насаджень, Київська міська рада

### **ВИРІШИЛА:**

1. Надати статус скверу земельній ділянці орієнтовною площею 4,50 га, що розташована за адресою вул. Колоскова, 11А у Солом'янському районі м. Києва, згідно з додатком до рішення (за рахунок земельних ділянок: кадастровий номер: 8 000000000:72:261:0006 та обліковий номер: 72:261:0086) (план-схема додається).

1.1 Присвоїти скверу на земельній ділянці, зазначеній у пункті 1 цього рішення, назву «Совська балка».

2. Комунальному підприємству по утриманню зелених насаджень Солом'янського району м. Києва в установленому порядку:

2.1 Здійснити організаційно-правові заходи щодо оформлення права постійного землекористування земельною ділянкою, визначеною пунктом 1 цього рішення.

2.2 У місячний термін з дня набуття чинності рішення про надання земельної ділянки у користування, вжити заходів щодо державної реєстрації права користування на земельну ділянку, що визначена пунктом 1 цього рішення.

3. Київському комунальному об'єднанню зеленого будівництва та експлуатації зелених насаджень міста «Київзеленбуд» здійснити організаційно-правові заходи щодо благоустрою земельної ділянки, що визначена пунктом 1 цього рішення (коди ділянок: кадастровий номер 8 000000000:72:261:0006 та обліковий номер 72:261:0086).

4. Внести зміни до програми комплексного розвитку зеленої зони міста Києва до 2010 року та концепції формування зелених насаджень в центральній частині міста, що затверджена рішенням Київської міської ради від 19.07.2005 року №806/3381 та продовжена на період до 2017 року рішенням Київської міської ради від 07.07.2016 №572/572, включивши до переліку озеленених територій загального користування міста Києва, що відповідають типологічним ознакам та планувальним вимогам (таблиця №2), земельну ділянку, зазначену в пункті 1 цього рішення.

5. Виконавчому органу Київради (Київської міської державної адміністрації) вирішити в установленому порядку питання фінансування заходів, передбачених пунктами 2 та 3 цього рішення.

6. Опублікувати це рішення у газеті Київської міської ради «Хрещатик» в установленому порядку.

7. Контроль за виконанням цього рішення покласти на постійну комісію Київської міської ради з питань екологічної політики.

**КИЇВСЬКИЙ МІСЬКИЙ ГОЛОВА**

**В.Кличко**

ПІДПИСНИЙ ЛИСТ № 41

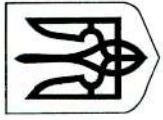
Із підписами членів територіальної громади міста Києва, щодо ініціювання в порядку місцевої ініціативи питання щодо :

«Надання статусу скверу земельній ділянці орієнтовною площею 4,50 га, що розташована за адресою вул. Колоскова, 11А у Солом'янському районі м. Києва, згідно з додатком до рішення (за рахунок земельних ділянок: кадастровий номер: 8000000000-72:261:006 та обліковий номер: 72:261:0086) та присвоєнті скверу назву «Совська балка»

№	Прізвище, ім'я, по батькові	Дата народження	Адреса реєстрації	Контактний номер телефону	Підпис	Дата підписання
1.	Сірук Сергій					14.10.18
2.	Григоруканська Валентина					16.10.18
3.	Мот Виталик					17.10.18
4.	Фещенко					17.10.18
5.	Саргис Федор					19.10.18
6.	Мит'яков					19.10.18
7.	Варшавська					19.10.18
8.	Васильчук					19.10.18
9.	Месес Володимир					19.10.18
10.	Александров					19.10.18

Загальна кількість підписів: ( 10 ), з них належно оформлено ( 10 ).

Член Ініціативної групи : Гончаров Руслан Володимирович			Гончаров Р.В. (прізвище та ініціали)
Член Ініціативної групи : Гончарова Валентина Валентинівна			Гончарова В.В. (прізвище та ініціали)
Член Ініціативної групи : Туркевич Юлія Олександрівна			Туркевич Ю.О. (прізвище та ініціали)
Член Ініціативної групи : Максюк Олександра Ігорівна			Максюк О.І. (прізвище та ініціали)
Член Ініціативної групи : Крочак Андрій Васильович			Крочак А.В. (прізвище та ініціали)



# КИЇВСЬКА МІСЬКА РАДА

ВСЕСІЯ ВІПСКЛИКАННЯ

## РІШЕННЯ

№ \_\_\_\_\_

ПРОЕКТ

**Про надання статусу скверу земельній ділянці, за адресою вул.Колоскова, 11А орієнтовною площею 4,50 га у Солом'янському районі м. Києва**

Відповідно до статей 19, 186 Земельного кодексу України, Закону України «Про державну реєстрацію речових прав на нерухоме майно та їх обтяжень», пункту 34 частини першої статті 26 Закону України «Про місцеве самоврядування в Україні», Правил утримання зелених насаджень у населених пунктах України, затверджених наказом Міністерства будівництва, архітектури та житлово-комунального господарства України від 10 квітня 2006 року № 105, з метою раціонального використання і збереження зелених насаджень, Київська міська рада

### ВИРІШИЛА:

1. Надати статус скверу земельній ділянці орієнтовною площею 4,50 га, що розташована за адресою вул. Колоскова, 11А у Солом'янському районі м. Києва, згідно з додатком до рішення (за рахунок земельних ділянок: кадастровий номер: 8 000000000:72:261:0006 та обліковий номер: 72:261:0086) (план-схема додається).

1.1 Присвоїти скверу на земельній ділянці, зазначеній у пункті 1 цього рішення, назву «Совська балка».

2.Комунальному підприємству по утриманню зелених насаджень Солом'янського району м. Києва в установленому порядку:

2.1 Здійснити організаційно-правові заходи щодо оформлення права постійного землекористування земельною ділянкою, визначеною пунктом 1 цього рішення.

2.2 У місячний термін з дня набуття чинності рішення про надання земельної ділянки у користування, вжити заходів щодо державної реєстрації права користування на земельну ділянку, що визначена пунктом 1 цього рішення.

3.Київському комунальному об'єднанню зеленого будівництва та експлуатації зелених насаджень міста «Київзеленбуд» здійснити організаційно-правові заходи щодо благоустрою земельної ділянки, що визначена пунктом 1 цього рішення (коди ділянок: кадастровий номер 8 000000000:72:261:0006 та обліковий номер 72:261:0086).

4.Внести зміни до програми комплексного розвитку зеленої зони міста Києва до 2010 року та концепції формування зелених насаджень в центральній частині міста, що затверджена рішенням Київської міської ради від 19.07.2005 року №806/3381 та продовжена на період до 2017 року рішенням Київської міської ради від 07.07.2016 №572/572, включивши до переліку озеленених територій загального користування міста Києва, що відповідають типологічним ознакам та планувальним вимогам (таблиця №2), земельну ділянку, зазначену в пункті 1 цього рішення.

5.Виконавчому органу Київради (Київської міської державної адміністрації) вирішити в установленому порядку питання фінансування заходів, передбачених пунктами 2 та 3 цього рішення.

6.Опублікувати це рішення у газеті Київської міської ради «Хрещатик» в установленому порядку.

7.Контроль за виконанням цього рішення покласти на постійну комісію Київської міської ради з питань екологічної політики.

**Київський міський голова**

**В.Кличко**

ПІДПИСНИЙ ЛИСТ № 42

Із підписами членів територіальної громади міста Києва, щодо ініціювання в порядку місцевої ініціативи питання щодо :

«Надання статусу скверу земельній ділянці ориєнтованою площею 4,50 га, що розташована за адресою вул. Колоскова, 11А у Солом'янському районі м. Києва, згідно з додатком до рішення (за рахунок земельних ділянок: кадастровий номер: 8000000000:72:261:0006 та обліковий номер: 72:261:0086) та присвоїти скверу назву «Совєцька балка»

№	Прізвище, ім'я, по батькові	Дата народження	Адреса реєстрації	Контактний номер телефону	Підпис	Дата підписання
1.	Сквирко Васильовна					14.10.2018
2.	Сквирко Дмитро Іванович					14.10.2018
3.	Сквирко Віктор Іванович					14.10.18
4.	Сквирко Віктор Іванович					14.10.18
5.	Сквирко Дмитро Іванович					14.10.18
6.	Сквирко Дмитро Іванович					14.10.18
7.	Сквирко Дмитро Іванович					14.10.18
8.	Сквирко Дмитро Іванович					14.10.18
9.	Сквирко Дмитро Іванович					14.10.18
10.	Сквирко Дмитро Іванович					14.10.18

Загальна кількість підписів: ( 10 ), з них належно оформлено ( 10 ).

Член Ініціативної групи : Гончаров Руслан Володимирович		(підпис)	Гончаров Р.В.	(прізвище та ініціали)
Член Ініціативної групи : Гончарова Валентина Валентинівна		(підпис)	Гончарова В.В.	(прізвище та ініціали)
Член Ініціативної групи : Туркевич Юлія Олександрівна		(підпис)	Туркевич Ю.О.	(прізвище та ініціали)
Член Ініціативної групи : Максюк Олександра Ігорівна		(підпис)	Максюк О.І.	(прізвище та ініціали)
Член Ініціативної групи : Крочак Андрій Васильович		(підпис)	Крочак А.В.	(прізвище та ініціали)



# КИЇВСЬКА МІСЬКА РАДА

ВСЕСІЯ ВІПСКЛИКАННЯ

## РІШЕННЯ

№ \_\_\_\_\_

ПРОЕКТ

**Про надання статусу скверу земельній ділянці, за адресою вул. Колоскова, 11А орієнтовною площею 4,50 га у Солом'янському районі м. Києва**

Відповідно до статей 19, 186 Земельного кодексу України, Закону України «Про державну реєстрацію речових прав на нерухоме майно та їх обтяжень», пункту 34 частини першої статті 26 Закону України «Про місцеве самоврядування в Україні», Правил утримання зелених насаджень у населених пунктах України, затверджених наказом Міністерства будівництва, архітектури та житлово-комунального господарства України від 10 квітня 2006 року № 105, з метою раціонального використання і збереження зелених насаджень, Київська міська рада

### ВИРІШИЛА:

1. Надати статус скверу земельній ділянці орієнтовною площею 4,50 га, що розташована за адресою вул. Колоскова, 11А у Солом'янському районі м. Києва, згідно з додатком до рішення (за рахунок земельних ділянок: кадастровий номер: 8 000000000:72:261:0006 та обліковий номер: 72:261:0086) (план-схема додається).

1.1 Присвоїти скверу на земельній ділянці, зазначеній у пункті 1 цього рішення, назву «Совська балка».

2. Комунальному підприємству по утриманню зелених насаджень Солом'янського району м. Києва в установленому порядку:

2.1 Здійснити організаційно-правові заходи щодо оформлення права постійного землекористування земельною ділянкою, визначеною пунктом 1 цього рішення.

2.2 У місячний термін з дня набуття чинності рішення про надання земельної ділянки у користування, вжити заходів щодо державної реєстрації права користування на земельну ділянку, що визначена пунктом 1 цього рішення.

3. Київському комунальному об'єднанню зеленого будівництва та експлуатації зелених насаджень міста «Київзеленбуд» здійснити організаційно-правові заходи щодо благоустрою земельної ділянки, що визначена пунктом 1 цього рішення (коди ділянок: кадастровий номер 8 000000000:72:261:0006 та обліковий номер 72:261:0086).

4. Внести зміни до програми комплексного розвитку зеленої зони міста Києва до 2010 року та концепції формування зелених насаджень в центральній частині міста, що затверджена рішенням Київської міської ради від 19.07.2005 року №806/3381 та продовжена на період до 2017 року рішенням Київської міської ради від 07.07.2016 №572/572, включивши до переліку озеленених територій загального користування міста Києва, що відповідають типологічним ознакам та планувальним вимогам (таблиця №2), земельну ділянку, зазначену в пункті 1 цього рішення.

5. Виконавчому органу Київради (Київської міської державної адміністрації) вирішити в установленому порядку питання фінансування заходів, передбачених пунктами 2 та 3 цього рішення.

6. Опублікувати це рішення у газеті Київської міської ради «Хрещатик» в установленому порядку.

7. Контроль за виконанням цього рішення покласти на постійну комісію Київської міської ради з питань екологічної політики.

**Київський міський голова**

**В.Кличко**



ПІДПИСНИЙ ЛИСТ № 43

Із підписами членів територіальної громади міста Києва, щодо ініціювання в порядку місцевої ініціативи питання щодо :

«Надання статусу скверу земельній ділянці орієнтовною площею 4,50 га, що розташована за адресою вул. Колоскова, 11А у Солом'янському районі м. Києва, згідно з додатком до рішення (за рахунок земельних ділянок: кадастровий номер: 8000000000-72:261:0006 та обліковий номер: 72:261:0086) та прізвию скверу назву «Совська балка»

№	Прізвище, ім'я, по батькові	Дата народження	Адреса реєстрації	Контактний номер телефону	Підпис	Дата підписання
1.	Ма Анастасія					14.10.18
2.	Ма Максим Тарасович					14.10.18
3.	Лукотий					15.10.18
4.	Мід Валерія					15.10.18
5.	Медвіч Максим					15.10.18
6.	Мід Арсенко Віл					16.10.18
7.	Мірошніченко					16.10.18
8.	Мірошніченко					16.10.18
9.	Мірошніченко					16.10.18
10.	Мірошніченко					16.10.18
Загальна кількість підписів: ( 10 ), з них належно оформлено ( 10 ).						
Член Ініціативної групи : Гончаров Руслан Володимирович						(прізвище та ініціали)
Член Ініціативної групи : Гончарова Валентина Валентинівна						Гончарова В. В. (прізвище та ініціали)
Член Ініціативної групи : Туркевич Юлія Олександрівна						Туркевич Ю. О. (прізвище та ініціали)
Член Ініціативної групи : Максюк Олександра Ігорівна						Максюк О. І. (прізвище та ініціали)
Член Ініціативної групи : Крочак Андрій Васильович						Крочак А. В. (прізвище та ініціали)



# КИЇВСЬКА МІСЬКА РАДА

## ВСЕСІЯ ВІПСКЛИКАННЯ

### РІШЕННЯ

#### ПРОЕКТ

Про надання статусу скверу земельній ділянці, за адресою вул. Колоскова, 11А орієнтовною площею 4,50 га у Солом'янському районі м. Києва

Відповідно до статей 19, 186 Земельного кодексу України, Закону України «Про державну реєстрацію речових прав на нерухоме майно та їх обтяжень», пункту 34 частини першої статті 26 Закону України «Про місцеве самоврядування в Україні», Правил утримання зелених насаджень у населених пунктах України, затверджених наказом Міністерства будівництва, архітектури та житлово-комунального господарства України від 10 квітня 2006 року № 105, з метою раціонального використання і збереження зелених насаджень, Київська міська рада

#### ВИРІШИЛА:

1. Надати статус скверу земельній ділянці орієнтовною площею 4,50 га, що розташована за адресою вул. Колоскова, 11А у Солом'янському районі м. Києва, згідно з додатком до рішення (за рахунок земельних ділянок: кадастровий номер: 8 000000000:72:261:0006 та обліковий номер: 72:261:0086) (план-схема додається).

1.1 Присвоїти скверу на земельній ділянці, зазначеній у пункті 1 цього рішення, назву «Совська балка».

2. Комунальному підприємству по утриманню зелених насаджень Солом'янського району м. Києва в установленому порядку:

2.1 Здійснити організаційно-правові заходи щодо оформлення права постійного землекористування земельною ділянкою, визначеною пунктом 1 цього рішення.

2.2 У місячний термін з дня набуття чинності рішення про надання земельної ділянки у користування, вжити заходів щодо державної реєстрації права користування на земельну ділянку, що визначена пунктом 1 цього рішення.

3. Київському комунальному об'єднанню зеленого будівництва та експлуатації зелених насаджень міста «Київзеленбуд» здійснити організаційно-правові заходи щодо благоустрою земельної ділянки, що визначена пунктом 1 цього рішення (коди ділянок: кадастровий номер 8 000000000:72:261:0006 та обліковий номер 72:261:0086).

4. Внести зміни до програми комплексного розвитку зеленої зони міста Києва до 2010 року та концепції формування зелених насаджень в центральній частині міста, що затверджена рішенням Київської міської ради від 19.07.2005 року №806/3381 та продовжена на період до 2017 року рішенням Київської міської ради від 07.07.2016 №572/572, включивши до переліку озеленених територій загального користування міста Києва, що відповідають типологічним ознакам та планувальним вимогам (таблиця №2), земельну ділянку, зазначену в пункті 1 цього рішення.

5. Виконавчому органу Київради (Київської міської державної адміністрації) вирішити в установленому порядку питання фінансування заходів, передбачених пунктами 2 та 3 цього рішення.

6. Опублікувати це рішення у газеті Київської міської ради «Хрещатик» в установленому порядку.

7. Контроль за виконанням цього рішення покласти на постійну комісію Київської міської ради з питань екологічної політики.

Київський міський голова

В.Кличко

**ПІДПИСНИЙ ЛИСТ № 44**

Із підписами членів територіальної громади міста Києва, щодо ініціювання в порядку місцевої ініціативи питання щодо :

«Надання статусу скверу земельній ділянці орієнтовною площею 4,50 га, що розташована за адресою вул. Колоскова, 11А у Солом'янському районі м. Києва, згідно з додатком до рішення (за рахунок земельних ділянок: кадастровий номер: 8000000000-72:261:0006 та обліковий номер: 72:261:0086) та присвоєнті скверу назву «Совєська балка»

№	Прізвище, ім'я, по батькові	Дата	Адреса реєстрації	Контактний номер	Підпис	Дата
		народження		телефону		
1.	Михайло Васильович					14.10.18
2.	Сергей Валентинович					14.10.18
3.	Сергей Сергеевич					14.10.18
4.	Сергей Сергеевич					14.10.18
5.	Сергей Сергеевич					14.10.2018
6.	Сергей Сергеевич					20.10.2018
7.	Сергей Сергеевич					20.10.2018
8.	Сергей Сергеевич					20.10.18
9.	Сергей Сергеевич					20.10.18
10.	Сергей Сергеевич					20.10.18

Загальна кількість підписів: ( 10 ), з них належно оформлено ( 10 ).

Член Ініціативної групи : Гончаров Руслан Володимирович		Гончаров Р.В.
Член Ініціативної групи : Гончарова Валентина Валентинівна		Гончарова В.В.
Член Ініціативної групи : Туркевич Юлія Олександрівна		Туркевич Ю.О.
Член Ініціативної групи : Максюк Олександра Ігорівна		Максюк О.І.
Член Ініціативної групи : Крочак Андрій Васильович		Крочак А.В.



# КИЇВСЬКА МІСЬКА РАДА

ВСЕСІЯ ВІПСКЛИКАННЯ

## РІШЕННЯ

№ \_\_\_\_\_

ПРОЕКТ

**Про надання статусу скверу земельній ділянці, за адресою вул.Колоскова, 11А орієнтовною площею 4,50 га у Солом'янському районі м. Києва**

Відповідно до статей 19, 186 Земельного кодексу України, Закону України «Про державну реєстрацію речових прав на нерухоме майно та їх обтяжень», пункту 34 частини першої статті 26 Закону України «Про місцеве самоврядування в Україні», Правил утримання зелених насаджень у населених пунктах України, затверджених наказом Міністерства будівництва, архітектури та житлово-комунального господарства України від 10 квітня 2006 року № 105, з метою раціонального використання і збереження зелених насаджень, Київська міська рада

### ВИРІШИЛА:

1. Надати статус скверу земельній ділянці орієнтовною площею 4,50 га, що розташована за адресою вул. Колоскова, 11А у Солом'янському районі м. Києва, згідно з додатком до рішення (за рахунок земельних ділянок: кадастровий номер: 8 000000000:72:261:0006 та обліковий номер: 72:261:0086) (план-схема додається).

1.1 Присвоїти скверу на земельній ділянці, зазначеній у пункті 1 цього рішення, назву «Совська балка».

2. Комунальному підприємству по утриманню зелених насаджень Солом'янського району м. Києва в установленому порядку:

2.1 Здійснити організаційно-правові заходи щодо оформлення права постійного землекористування земельною ділянкою, визначеною пунктом 1 цього рішення.

2.2 У місячний термін з дня набуття чинності рішення про надання земельної ділянки у користування, вжити заходів щодо державної реєстрації права користування на земельну ділянку, що визначена пунктом 1 цього рішення.

3. Київському комунальному об'єднанню зеленого будівництва та експлуатації зелених насаджень міста «Київзеленбуд» здійснити організаційно-правові заходи щодо благоустрою земельної ділянки, що визначена пунктом 1 цього рішення (коди ділянок: кадастровий номер 8 000000000:72:261:0006 та обліковий номер 72:261:0086).

4. Внести зміни до програми комплексного розвитку зеленої зони міста Києва до 2010 року та концепції формування зелених насаджень в центральній частині міста, що затверджена рішенням Київської міської ради від 19.07.2005 року №806/3381 та продовжена на період до 2017 року рішенням Київської міської ради від 07.07.2016 №572/572, включивши до переліку озеленених територій загального користування міста Києва, що відповідають типологічним ознакам та планувальним вимогам (таблиця №2), земельну ділянку, зазначену в пункті 1 цього рішення.

5. Виконавчому органу Київради (Київської міської державної адміністрації) вирішити в установленому порядку питання фінансування заходів, передбачених пунктами 2 та 3 цього рішення.

6. Опублікувати це рішення у газеті Київської міської ради «Хрещатик» в установленому порядку.

7. Контроль за виконанням цього рішення покласти на постійну комісію Київської міської ради з питань екологічної політики.

**Київський міський голова**

**В.Кличко**

ПІДПИСНИЙ ЛИСТ № 45

Із підписами членів територіальної громади міста Києва, щодо ініціювання в порядку місцевої ініціативи питання щодо :

«Надання статусу скверу земельній ділянці орієнтовною площею 4,50 га, що розташована за адресою вул. Колоскова, 11А у Солом'янському районі м. Києва, згідно з додатком до рішення (за рахунок земельних ділянок: кадастровий номер: 8000000000-72:261:0006 та обліковий номер: 72:261:0086) та присвоєнті скверу назву «Совська балка»

№	Прізвище, ім'я, по батькові	Дата народження	Адреса реєстрації	Контактний номер телефону	Підпис	Дата підписання
1.	Олександр Валентинівич					20.10.18
2.	Олександр Валентинівич					20.10.18
3.	Олександр Валентинівич					20.10.18
4.	Олександр Валентинівич					20.10.18
5.	Олександр Валентинівич					20.10.18
6.	Олександр Валентинівич					20.10.18
7.	Олександр Валентинівич					20.10.18
8.	Олександр Валентинівич					20.10.18
9.	Олександр Валентинівич					20.10.18
10.	Олександр Валентинівич					20.10.18

Загальна кількість підписів: ( 10 ), з них належно оформлено ( 10 ).

Член Ініціативної групи : Гончаров Руслан Володимирович		Гончаров Р.В.
Член Ініціативної групи : Гончарова Валентина Валентинівна		Гончарова В.В.
Член Ініціативної групи : Туркевич Юлія Олександрівна		Туркевич Ю.О.
Член Ініціативної групи : Максюк Олександра Ігорівна		Максюк О.І.
Член Ініціативної групи : Крочак Андрій Васильович		Крочак А.В.



# КИЇВСЬКА МІСЬКА РАДА

ВСЕСІЯ ВІПСКЛИКАННЯ

## РІШЕННЯ

№ \_\_\_\_\_

ПРОЕКТ

**Про надання статусу скверу земельній ділянці, за адресою вул. Колоскова, 11А орієнтовною площею 4,50 га у Солом'янському районі м. Києва**

Відповідно до статей 19, 186 Земельного кодексу України, Закону України «Про державну реєстрацію речових прав на нерухоме майно та їх обтяжень», пункту 34 частини першої статті 26 Закону України «Про місцеве самоврядування в Україні», Правил утримання зелених насаджень у населених пунктах України, затверджених наказом Міністерства будівництва, архітектури та житлово-комунального господарства України від 10 квітня 2006 року № 105, з метою раціонального використання і збереження зелених насаджень, Київська міська рада

### ВИРІШИЛА:

1. Надати статус скверу земельній ділянці орієнтовною площею 4,50 га, що розташована за адресою вул. Колоскова, 11А у Солом'янському районі м. Києва, згідно з додатком до рішення (за рахунок земельних ділянок: кадастровий номер: 8 000000000:72:261:0006 та обліковий номер: 72:261:0086) (план-схема додається).

1.1 Присвоїти скверу на земельній ділянці, зазначеній у пункті 1 цього рішення, назву «Совєська балка».

2. Комунальному підприємству по утриманню зелених насаджень Солом'янського району м. Києва в установленому порядку:

2.1 Здійснити організаційно-правові заходи щодо оформлення права постійного землекористування земельною ділянкою, визначеною пунктом 1 цього рішення.

2.2 У місячний термін з дня набуття чинності рішення про надання земельної ділянки у користування, вжити заходів щодо державної реєстрації права користування на земельну ділянку, що визначена пунктом 1 цього рішення.

3. Київському комунальному об'єднанню зеленого будівництва та експлуатації зелених насаджень міста «Київзеленбуд» здійснити організаційно-правові заходи щодо благоустрою земельної ділянки, що визначена пунктом 1 цього рішення (коди ділянок: кадастровий номер 8 000000000:72:261:0006 та обліковий номер 72:261:0086).

4. Внести зміни до програми комплексного розвитку зеленої зони міста Києва до 2010 року та концепції формування зелених насаджень в центральній частині міста, що затверджена рішенням Київської міської ради від 19.07.2005 року №806/3381 та продовжена на період до 2017 року рішенням Київської міської ради від 07.07.2016 №572/572, включивши до переліку озелених територій загального користування міста Києва, що відповідають типологічним ознакам та планувальним вимогам (таблиця №2), земельну ділянку, зазначену в пункті 1 цього рішення.

5. Виконавчому органу Київради (Київської міської державної адміністрації) вирішити в установленому порядку питання фінансування заходів, передбачених пунктами 2 та 3 цього рішення.

6. Опублікувати це рішення у газеті Київської міської ради «Хрещатик» в установленому порядку.

7. Контроль за виконанням цього рішення покласти на постійну комісію Київської міської ради з питань екологічної політики.

**Київський міський голова**

**В.Кличко**