

**ПІДПИСНИЙ ЛИСТ № 1**


Із підписами членів територіальної громади міста Києва, щодо ініціювання в порядку місцевої ініціативи питання щодо :

«Надання статусу скверу земельній ділянці орієнтовною площею 4,50 га, що розташована за адресою вул. Колоскова, 11А у Солом'янському районі м. Києва, згідно з додатком до рішення (за рахунок земельних ділянок: кадастровий номер: 8000000000:72:261:0006 та обліковий номер: 72:261:0086) та присвоєнті скверу назву «Совєська балка»

№	Прізвище, ім'я, по батькові	Дата народження	Адреса реєстрації	Контактний номер телефону	Підпис	Дата підписання
1.	Ма Мисеатрєва					28/10/2018
2.	Мі Швакович					28/10/2018
3.	Вушчє Шванович					28/10/2018
4.	Ма Шванович					28/10/2018
5.	Вашє Шванович					28/10/2018
6.	Шиколєєв Андрєєв					28/10/2018
7.	Михайлівчє					28.10.18
8.	Васєвєчє Шванович					28.10.2018
9.	Шванович					28.10.2018
10.	Шванович					28.10.2018

Загальна кількість підписів: ( 10 ), з них належно оформлено ( 10 ).

Член Ініціативної групи : Гончаров Руслан Володимирович		(підпис)	Гончаров Р.В.	(прізвище та ініціали)
Член Ініціативної групи : Гончарова Валентина Валентинівна		(підпис)	Гончарова В.В.	(прізвище та ініціали)
Член Ініціативної групи : Туркевич Юлія Олександрівна		(підпис)	Туркевич Ю.О.	(прізвище та ініціали)
Член Ініціативної групи : Максюк Олександр Ігорівчє		(підпис)	Максєвчє О.І.	(прізвище та ініціали)
Член Ініціативної групи : Курчак Андрїєв Васильович		(підпис)	Курчак А.В.	(прізвище та ініціали)



# КИЇВСЬКА МІСЬКА РАДА

ВСЕСІЯ УПІСКЛИКАННЯ

## РІШЕННЯ

№ \_\_\_\_\_

ПРОЕКТ

**Про надання статусу скверу земельній ділянці, за адресою вул. Колоскова, 11А орієнтовною площею 4,50 га у Солом'янському районі м. Києва**

Відповідно до статей 19, 186 Земельного кодексу України, Закону України «Про державну реєстрацію речових прав на нерухоме майно та їх обтяжень», пункту 34 частини першої статті 26 Закону України «Про місцеве самоврядування в Україні», Правил утримання зелених насаджень у населених пунктах України, затверджених наказом Міністерства будівництва, архітектури та житлово-комунального господарства України від 10 квітня 2006 року № 105, з метою раціонального використання і збереження зелених насаджень, Київська міська рада

### ВИРІШИЛА:

1. Надати статус скверу земельній ділянці орієнтовною площею 4,50 га, що розташована за адресою вул. Колоскова, 11А у Солом'янському районі м. Києва, згідно з додатком до рішення (за рахунок земельних ділянок: кадастровий номер: 8 00000000:72:261:0006 та обліковий номер: 72:261:0086) (план-схема додається).

1.1 Присвоїти скверу на земельній ділянці, зазначеній у пункті 1 цього рішення, назву «Совська балка».

2. Комунальному підприємству по утриманню зелених насаджень Солом'янського району м. Києва в установленому порядку:

2.1 Здійснити організаційно-правові заходи щодо оформлення права постійного землекористування земельною ділянкою, визначеною пунктом 1 цього рішення.

2.2 У місячний термін з дня набуття чинності рішення про надання земельної ділянки у користування, вжити заходів щодо державної реєстрації права користування на земельну ділянку, що визначена пунктом 1 цього рішення.

3. Київському комунальному об'єднанню зеленого будівництва та експлуатації зелених насаджень міста «Київзеленбуд» здійснити організаційно-правові заходи щодо благоустрою земельної ділянки, що визначена пунктом 1 цього рішення (коди ділянок: кадастровий номер 8 000000000:72:261:0006 та обліковий номер 72:261:0086).

4. Внести зміни до програми комплексного розвитку зеленої зони міста Києва до 2010 року та концепції формування зелених насаджень в центральній частині міста, що затверджена рішенням Київської міської ради від 19.07.2005 року №806/3381 та продовжена на період до 2017 року рішенням Київської міської ради від 07.07.2016 №572/572, включивши до переліку озелених територій загального користування міста Києва, що відповідають типологічним ознакам та планувальним вимогам (таблиця №2), земельну ділянку, зазначену в пункті 1 цього рішення.

5. Виконавчому органу Київради (Київської міської державної адміністрації) вирішити в установленому порядку питання фінансування заходів, передбачених пунктами 2 та 3 цього рішення.

6. Опублікувати це рішення у газеті Київської міської ради «Хрещатик» в установленому порядку.

7. Контроль за виконанням цього рішення покласти на постійну комісію Київської міської ради з питань екологічної політики.

**Київський міський голова**

**В.Кличко**

**ПІДПИСНИЙ ЛИСТ № 2**


Із підписами членів територіальної громади міста Києва, щодо ініціювання в порядку місцевої ініціативи питання щодо :

«Надання статусу скверу земельній ділянці ориєнтованою площею 4,50 га, що розташована за адресою вул. Колоскова, 11А у Солом'янському районі м. Києва, згідно з додатком до рішення (за рахунок земельних ділянок: кадастровий номер: 8000000000:72:261:0006 та обліковий номер: 72:261:0086) та присвоєнті скверу назву «Совська балка»

№	Прізвище, ім'я, по батькові	Дата народження	Адреса реєстрації	Контактний номер телефону	Підпис	Дата підписання
1.	[Redacted]	[Redacted]	[Redacted]	[Redacted]	[Signature]	28.10.2018
2.	Севідьва	[Redacted]	[Redacted]	[Redacted]	[Signature]	28.10.2018
3.	Михайлович	[Redacted]	[Redacted]	[Redacted]	[Signature]	28.10.2018
4.	Голофизова	[Redacted]	[Redacted]	[Redacted]	[Signature]	28.10.2018
5.	Гришина Валентина	[Redacted]	[Redacted]	[Redacted]	[Signature]	28.10.2018
6.	Мир Александр	[Redacted]	[Redacted]	[Redacted]	[Signature]	28.10.18
7.	Мя Вадим	[Redacted]	[Redacted]	[Redacted]	[Signature]	28.10.18
8.	Васильєва	[Redacted]	[Redacted]	[Redacted]	[Signature]	28.10.18
9.	Вадюкова	[Redacted]	[Redacted]	[Redacted]	[Signature]	28.10.18
10.	Мокриць Катерина	[Redacted]	[Redacted]	[Redacted]	[Signature]	28.10.18

Загальна кількість підписів: ( 10 ), з них належно оформлено ( 10 ).

Член Ініціативної групи : Гончаров Руслан Володимирович	[Signature]	(підпис)	Гончаров Р.В.	(прізвище та ініціали)
Член Ініціативної групи : Гончарова Валентина Валентинівна	[Signature]	(підпис)	Гончарова В.В.	(прізвище та ініціали)
Член Ініціативної групи : Туркевич Юлія Олександрівна	[Signature]	(підпис)	Туркевич Ю.О.	(прізвище та ініціали)
Член Ініціативної групи : Максюк Олександра Ігорівна	[Signature]	(підпис)	Максюк О.І.	(прізвище та ініціали)
Член Ініціативної групи : Крочак Андрій Васильович	[Signature]	(підпис)	Крочак А.В.	(прізвище та ініціали)



# КИЇВСЬКА МІСЬКА РАДА

УСЕСЯ ВІШКЛИКАННЯ

## РІШЕННЯ

№ \_\_\_\_\_

ПРОЕКТ

**Про надання статусу скверу земельній ділянці за адресою вул.Колоскова, 11А орієнтовною площею 4,50 га у Солом'янському районі м. Києва**

Відповідно до статей 19, 186 Земельного кодексу України, Закону України «Про державну реєстрацію речових прав на нерухоме майно та їх обтяжень», пункту 34 частини першої статті 26 Закону України «Про місцеве самоврядування в Україні», Правил утримання зелених насаджень у населених пунктах України, затверджених наказом Міністерства будівництва, архітектури та житлово-комунального господарства України від 10 квітня 2006 року № 105, з метою раціонального використання і збереження зелених насаджень, Київська міська рада

### ВИРІШИЛА:

1. Надати статус скверу земельній ділянці орієнтовною площею 4,50 га, що розташована за адресою вул. Колоскова, 11А у Солом'янському районі м. Києва, згідно з додатком до рішення (за рахунок земельних ділянок: кадастровий номер: 8 000000000:72:261:0006 та обліковий номер: 72:261:0086) (план-схема додається).

1.1 Присвоїти скверу на земельній ділянці, зазначеній у пункті 1 цього рішення, назву «Совська балка».

2. Комунальному підприємству по утриманню зелених насаджень Солом'янського району м. Києва в установленому порядку:

2.1 Здійснити організаційно-правові заходи щодо оформлення права постійного землекористування земельною ділянкою, визначеною пунктом 1 цього рішення.

2.2 У місячний термін з дня набуття чинності рішення про надання земельної ділянки у користування, вжити заходів щодо державної реєстрації права користування на земельну ділянку, що визначена пунктом 1 цього рішення.

3. Київському комунальному об'єднанню зеленого будівництва та експлуатації зелених насаджень міста «Київзеленбуд» здійснити організаційно-правові заходи щодо благоустрою земельної ділянки, що визначена пунктом 1 цього рішення (коди ділянок: кадастровий номер 8 000000000:72:261:0006 та обліковий номер 72:261:0086).

4. Внести зміни до програми комплексного розвитку зеленої зони міста Києва до 2010 року та концепції формування зелених насаджень в центральній частині міста, що затверджена рішенням Київської міської ради від 19.07.2005 року №806/3381 та продовжена на період до 2017 року рішенням Київської міської ради від 07.07.2016 №572/572, включивши до переліку озеленених територій загального користування міста Києва, що відповідають типологічним ознакам та планувальним вимогам (таблиця №2), земельну ділянку, зазначену в пункті 1 цього рішення.

5. Виконавчому органу Київради (Київської міської державної адміністрації) вирішити в установленому порядку питання фінансування заходів, передбачених пунктами 2 та 3 цього рішення.

6. Опублікувати це рішення у газеті Київської міської ради «Хрещатик» в установленому порядку.

7. Контроль за виконанням цього рішення покласти на постійну комісію Київської міської ради з питань екологічної політики.

**Київський міський голова**

**В.Кличко**

**ПІДПИСНИЙ ЛИСТ № 3**


Із підписами членів територіальної громади міста Києва, щодо ініціювання в порядку місцевої ініціативи питання щодо :

«Надання статусу скверу земельній ділянці орієнтовною площею 4,50 га, що розташована за адресою вул. Колоскова, 11А у Солом'янському районі м. Києва, згідно з додатком до рішення (за рахунок земельних ділянок: кадастровий номер: 8000000000:72:261:0006 та обліковий номер: 72:261:0086) та привоєїги скверу назву «Совська балка»

№	Прізвище, ім'я, по батькові	Дата народження	Адреса реєстрації	Контактний номер телефону	Підпис	Дата підписання
1.	Дегтев Володимир Вікторович					22.10.18
2.	Борисенко					22.10.18
3.	Андрійчук					28.10.18
4.	Борисенко Сергій					28.10.18
5.	Борисенко Леонід					28.10.18
6.	Дівак Дмитро					28.10.18
7.	Маринська Валерія					28.10.18
8.	Демидовська Ольга					28.10.18
9.	Владимир Дмитро					28.10.18
10.	Шибанов Дмитро					28.10.18

Загальна кількість підписів: 10 з них належно оформлено 10.

Член Ініціативної групи : Гончаров Руслан Володимирович			Гончаров Р.В.
Член Ініціативної групи : Гончарова Валентина Валентинівна			Гончарова В.В.
Член Ініціативної групи : Туркевич Юлія Олександрівна			Туркевич Ю.О.
Член Ініціативної групи : Максим Олександр Ігорівна			Максим О.І.
Член Ініціативної групи : Крочак Андрій Васильович			Крочак А.В.



# КИЇВСЬКА МІСЬКА РАДА

ВСЕСІЯ ВІПСКЛИКАННЯ

## РІШЕННЯ

№ \_\_\_\_\_

ПРОЕКТ

**Про надання статусу скверу земельній ділянці, за адресою вул.Колоскова, 11А орієнтовною площею 4,50 га у Солом'янському районі м. Києва**

Відповідно до статей 19, 186 Земельного кодексу України, Закону України «Про державну реєстрацію речових прав на нерухоме майно та їх обтяжень», пункту 34 частини першої статті 26 Закону України «Про місцеве самоврядування в Україні», Правил утримання зелених насаджень у населених пунктах України, затверджених наказом Міністерства будівництва, архітектури та житлово-комунального господарства України від 10 квітня 2006 року № 105, з метою раціонального використання і збереження зелених насаджень, Київська міська рада

### ВИРІШИЛА:

1. Надати статус скверу земельній ділянці орієнтовною площею 4,50 га, що розташована за адресою вул. Колоскова, 11А у Солом'янському районі м. Києва, згідно з додатком до рішення (за рахунок земельних ділянок: кадастровий номер: 8 000000000:72:261:0006 та обліковий номер: 72:261:0086) (план-схема додається).

1.1 Присвоїти скверу на земельній ділянці, зазначеній у пункті 1 цього рішення, назву «Совська балка».

2. Комунальному підприємству по утриманню зелених насаджень Солом'янського району м. Києва в установленому порядку:

2.1 Здійснити організаційно-правові заходи щодо оформлення права постійного землекористування земельною ділянкою, визначеною пунктом 1 цього рішення.

2.2 У місячний термін з дня набуття чинності рішення про надання земельної ділянки у користування, вжити заходів щодо державної реєстрації права користування на земельну ділянку, що визначена пунктом 1 цього рішення.

3. Київському комунальному об'єднанню зеленого будівництва та експлуатації зелених насаджень міста «Київзеленбуд» здійснити організаційно-правові заходи щодо благоустрою земельної ділянки, що визначена пунктом 1 цього рішення (коди ділянок: кадастровий номер 8 000000000:72:261:0006 та обліковий номер 72:261:0086).

4. Внести зміни до програми комплексного розвитку зеленої зони міста Києва до 2010 року та концепції формування зелених насаджень в центральній частині міста, що затверджена рішенням Київської міської ради від 19.07.2005 року №806/3381 та продовжена на період до 2017 року рішенням Київської міської ради від 07.07.2016 №572/572, включивши до переліку озеленених територій загального користування міста Києва, що відповідають типологічним ознакам та планувальним вимогам (таблиця №2), земельну ділянку, зазначену в пункті 1 цього рішення.

5. Виконавчому органу Київради (Київської міської державної адміністрації) вирішити в установленому порядку питання фінансування заходів, передбачених пунктами 2 та 3 цього рішення.

6. Опублікувати це рішення у газеті Київської міської ради «Хрещатик» в установленому порядку.

7. Контроль за виконанням цього рішення покласти на постійну комісію Київської міської ради з питань екологічної політики.

**Київський міський голова**

**В.Кличко**

ПІДПИСНИЙ ЛИСТ № 4


Із підписами членів територіальної громади міста Києва, щодо ініціювання в порядку місцевої ініціативи питання щодо :

«Надання статусу скверу земельній ділянці орієнтовною площею 4,50 га, що розташована за адресою вул. Колоскова, 11А у Солом'янському районі м. Києва, згідно з додатком до рішення (за рахунок земельних ділянок: кадастровий номер: 8000000000:72:261:0006 та обліковий номер: 72:261:0086) та присвоєнті скверу назву «Совська балка»

№	Прізвище, ім'я, по батькові	Дата народження	Адреса реєстрації	Контактний номер телефону	Підпис	Дата підписання
1.	Григор'єв Валентин					05.11.18
2.	Савченко Валентина					05.11.18
3.	Савченко Валентина					05.11.18
4.	Григор'єв Валентин					05.11.18
5.	Савченко Валентина					05.11.18
6.	Савченко Валентина					05.11.18
7.	Савченко Валентина					05.11.18
8.	Савченко Валентина					05.11.18
9.	Савченко Валентина					05.11.18
10.	Савченко Валентина					05.11.18

Загальна кількість підписів: ( 10 ), з них належно оформлено ( 10 ).

Член Ініціативної групи : Гончаров Руслан Володимирович			Гончаров Р.В. (прізвище та ініціали)
Член Ініціативної групи : Гончарова Валентина Валентинівна			Гончарова В.В. (прізвище та ініціали)
Член Ініціативної групи : Туркевич Юлія Олександрівна			Туркевич Ю.О. (прізвище та ініціали)
Член Ініціативної групи : Максюк Олександра Ігорівна			Максюк О.І. (прізвище та ініціали)
Член Ініціативної групи : Крочак Андрій Васильович			Крочак А.В. (прізвище та ініціали)



# КИЇВСЬКА МІСЬКА РАДА

ВСЕСІЯ ВІПСКЛИКАННЯ

## РІШЕННЯ

№ \_\_\_\_\_

ПРОЕКТ

**Про надання статусу скверу  
земельній ділянці, за  
адресою вул. Колоскова, 11А  
орієнтовною площею 4,50 га  
у Солом'янському районі  
м. Києва**

Відповідно до статей 19, 186 Земельного кодексу України, Закону України «Про державну реєстрацію речових прав на нерухоме майно та їх обтяжень», пункту 34 частини першої статті 26 Закону України «Про місцеве самоврядування в Україні», Правил утримання зелених насаджень у населених пунктах України, затверджених наказом Міністерства будівництва, архітектури та житлово-комунального господарства України від 10 квітня 2006 року № 105, з метою раціонального використання і збереження зелених насаджень, Київська міська рада

### **ВИРІШИЛА:**

1. Надати статус скверу земельній ділянці орієнтовною площею 4,50 га, що розташована за адресою вул. Колоскова, 11А у Солом'янському районі м. Києва, згідно з додатком до рішення (за рахунок земельних ділянок: кадастровий номер: 8 00000000:72:261:0006 та обліковий номер: 72:261:0086) (план-схема додається).

1.1 Присвоїти скверу на земельній ділянці, зазначеній у пункті 1 цього рішення, назву «Совська балка».

2. Комунальному підприємству по утриманню зелених насаджень Солом'янського району м. Києва в установленому порядку:

2.1 Здійснити організаційно-правові заходи щодо оформлення права постійного землекористування земельною ділянкою, визначеною пунктом 1 цього рішення.

2.2 У місячний термін з дня набуття чинності рішення про надання земельної ділянки у користування, вжити заходів щодо державної реєстрації права користування на земельну ділянку, що визначена пунктом 1 цього рішення.

3. Київському комунальному об'єднанню зеленого будівництва та експлуатації зелених насаджень міста «Київзеленбуд» здійснити організаційно-правові заходи щодо благоустрою земельної ділянки, що визначена пунктом 1 цього рішення (коди ділянок: кадастровий номер 8 000000000:72:261:0006 та обліковий номер 72:261:0086).

4. Внести зміни до програми комплексного розвитку зеленої зони міста Києва до 2010 року та концепції формування зелених насаджень в центральній частині міста, що затверджена рішенням Київської міської ради від 19.07.2005 року №806/3381 та продовжена на період до 2017 року рішенням Київської міської ради від 07.07.2016 №572/572, включивши до переліку озеленених територій загального користування міста Києва, що відповідають типологічним ознакам та планувальним вимогам (таблиця №2), земельну ділянку, зазначену в пункті 1 цього рішення.

5. Виконавчому органу Київради (Київської міської державної адміністрації) вирішити в установленому порядку питання фінансування заходів, передбачених пунктами 2 та 3 цього рішення.

6. Опублікувати це рішення у газеті Київської міської ради «Хрещатик» в установленому порядку.

7. Контроль за виконанням цього рішення покласти на постійну комісію Київської міської ради з питань екологічної політики.

**Київський міський голова**

**В.Кличко**



**ПІДПИСНИЙ ЛИСТ № 5**


Із підписами членів територіальної громади міста Києва, щодо ініціювання в порядку місцевої ініціативи питання щодо :

«Надання статусу скверу земельній ділянці орієнтовною площею 4,50 га, що розташована за адресою вул. Колоскова, 11А у Солом'янському районі м. Києва, згідно з додатком до рішення (за рахунок земельних ділянок: кадастровий номер: 8000000000:72:261:0006 та обліковий номер: 72:261:0086) та присвоєнті скверу назву «Совська балка»

№	Прізвище, ім'я, по батькові	Дата народження	Адреса реєстрації	Контактний номер телефону	Підпис	Дата підписання
1.	Александрович					20.10.2018
2.	Сергеевич					11.10.2018
3.	Богачев					19.10.2018
4.	Александрович					21.10.2018
5.	Васильович					21.10.2018
6.	Серебряков					21.10.2018
7.	Михайлович					21.10.2018
8.	Ковалев					21.10.2018
9.	Романов					21.10.2018
10.	Александров					29.10.2018

Загальна кількість підписів: ( 10 ) з них належно оформлено ( 10 ).

Член Ініціативної групи : Гончаров Руслан Володимирович			Гончаров Р.В.
Член Ініціативної групи : Гончарова Валентина Валентинівна			Гончарова В.В.
Член Ініціативної групи : Туркевич Юлія Олександрівна			Туркевич Ю.О.
Член Ініціативної групи : Мясюк Олександра Ігорівна			Мясюк О.І.
Член Ініціативної групи : Крочак Андрій Васильович			Крочак А.В.



# КИЇВСЬКА МІСЬКА РАДА

ВСЕСІЯ УПІСКЛИКАННЯ

## РІШЕННЯ

№ \_\_\_\_\_

ПРОЕКТ

**Про надання статусу скверу  
земельній ділянці, за  
адресою вул.Колоскова, 11А  
орієнтовною площею 4,50 га  
у Солом'янському районі  
м. Києва**

Відповідно до статей 19, 186 Земельного кодексу України, Закону України «Про державну реєстрацію речових прав на нерухоме майно та їх обтяжень», пункту 34 частини першої статті 26 Закону України «Про місцеве самоврядування в Україні», Правил утримання зелених насаджень у населених пунктах України, затверджених наказом Міністерства будівництва, архітектури та житлово-комунального господарства України від 10 квітня 2006 року № 105, з метою раціонального використання і збереження зелених насаджень, Київська міська рада

### ВИРІШИЛА:

1. Надати статус скверу земельній ділянці орієнтовною площею 4,50 га, що розташована за адресою вул. Колоскова, 11А у Солом'янському районі м. Києва, згідно з додатком до рішення (за рахунок земельних ділянок: кадастровий номер: 8 000000000:72:261:0006 та обліковий номер: 72:261:0086) (план-схема додається).

1.1 Приєвоїти скверу на земельній ділянці, зазначеній у пункті 1 цього рішення, назву «Совська балка».

2. Комунальному підприємству по утриманню зелених насаджень Солом'янського району м. Києва в установленому порядку:

2.1 Здійснити організаційно-правові заходи щодо оформлення права постійного землекористування земельною ділянкою, визначеною пунктом 1 цього рішення.

2.2 У місячний термін з дня набуття чинності рішення про надання земельної ділянки у користування, вжити заходів щодо державної реєстрації права користування на земельну ділянку, що визначена пунктом 1 цього рішення.

3. Київському комунальному об'єднанню зеленого будівництва та експлуатації зелених насаджень міста «Київзеленбуд» здійснити організаційно-правові заходи щодо благоустрою земельної ділянки, що визначена пунктом 1 цього рішення (коди ділянок: кадастровий номер 8 000000000:72:261:0006 та обліковий номер 72:261:0086).

4. Внести зміни до програми комплексного розвитку зеленої зони міста Києва до 2010 року та концепції формування зелених насаджень в центральній частині міста, що затверджена рішенням Київської міської ради від 19.07.2005 року №806/3381 та продовжена на період до 2017 року рішенням Київської міської ради від 07.07.2016 №572/572, включивши до переліку озеленених територій загального користування міста Києва, що відповідають типологічним ознакам та планувальним вимогам (таблиця №2), земельну ділянку, зазначену в пункті 1 цього рішення.

5. Виконавчому органу Київради (Київської міської державної адміністрації) вирішити в установленому порядку питання фінансування заходів, передбачених пунктами 2 та 3 цього рішення.

6. Опублікувати це рішення у газеті Київської міської ради «Хрещатик» в установленому порядку.

7. Контроль за виконанням цього рішення покласти на постійну комісію Київської міської ради з питань екологічної політики.

**Київський міський голова**

**В.Кличко**

ПІДПИСНИЙ ЛИСТ № 6

Із підписами членів територіальної громади міста Києва, щодо ініціювання в порядку місцевої ініціативи питання щодо :

«Надання статусу скверу земельній ділянці орієнтовною площею 4,50 га, що розташована за адресою вул. Колоскова, 11А у Солом'янському районі м. Києва, згідно з додатком до рішення (за рахунок земельних ділянок: кадастровий номер: 8000000000-72:261-006 та обліковий номер: 72:261-0086) та присвоїти скверу назву «Совська балка»

№	Прізвище, ім'я, по батькові	Дата народження	Адреса реєстрації	Контактний номер телефону	Підпис	Дата підписання
1.	Владислав Витальович					28.10.18
2.	Ірина Стефанівна					28.10.18
3.	Олександр Валентинович					28.10.18
4.	Ірина Стефанівна					28.10.18
5.	Ірина Стефанівна					28.10.18
6.	Ірина Стефанівна					28.10.18
7.	Ірина Стефанівна					28.10.18
8.	Ірина Стефанівна					28.10.18
9.	Ірина Стефанівна					28.10.18
10.	Ірина Стефанівна					28.10.2018

Загальна кількість підписів: 10 з них належно оформлено 10.

Член Ініціативної групи : Гончаров Руслан Володимирович			Гончарова Р.В.
Член Ініціативної групи : Гончарова Валентина Валентинівна			Гончарова В.В.
Член Ініціативної групи : Туркевич Юлія Олександрівна			Туркевич Ю.О.
Член Ініціативної групи : Максюк Олександра Ігорівна			Максюк О.І.
Член Ініціативної групи : Крочак Андрій Васильович			Крочак А.В.



# КИЇВСЬКА МІСЬКА РАДА

## ВСЕСІЯ ВІПСКЛИКАННЯ

### РІШЕННЯ

№ \_\_\_\_\_

ПРОЕКТ

**Про надання статусу скверу земельній ділянці, за адресою вул. Колоскова, 11А орієнтовною площею 4,50 га у Солом'янському районі м. Києва**

Відповідно до статей 19, 186 Земельного кодексу України, Закону України «Про державну реєстрацію речових прав на нерухоме майно та їх обтяжень», пункту 34 частини першої статті 26 Закону України «Про місцеве самоврядування в Україні», Правил утримання зелених насаджень у населених пунктах України, затверджених наказом Міністерства будівництва, архітектури та житлово-комунального господарства України від 10 квітня 2006 року № 105, з метою раціонального використання і збереження зелених насаджень, Київська міська рада

#### **ВИРІШИЛА:**

1. Надати статус скверу земельній ділянці орієнтовною площею 4,50 га, що розташована за адресою вул. Колоскова, 11А у Солом'янському районі м. Києва, згідно з додатком до рішення (за рахунок земельних ділянок: кадастровий номер: 8 000000000:72:261:0006 та обліковий номер: 72:261:0086) (план-схема додається).

1.1 Приєвоїти скверу на земельній ділянці, зазначеній у пункті 1 цього рішення, назву «Совська балка».

2. Комунальному підприємству по утриманню зелених насаджень Солом'янського району м. Києва в установленому порядку:

2.1 Здійснити організаційно-правові заходи щодо оформлення права постійного землекористування земельною ділянкою, визначеною пунктом 1 цього рішення.

2.2 У місячний термін з дня набуття чинності рішення про надання земельної ділянки у користування, вжити заходів щодо державної реєстрації права користування на земельну ділянку, що визначена пунктом 1 цього рішення.

3. Київському комунальному об'єднанню зеленого будівництва та експлуатації зелених насаджень міста «Київзеленбуд» здійснити організаційно-правові заходи щодо благоустрою земельної ділянки, що визначена пунктом 1 цього рішення (коди ділянок: кадастровий номер 8 000000000:72:261:0006 та обліковий номер 72:261:0086).

4. Внести зміни до програми комплексного розвитку зеленої зони міста Києва до 2010 року та концепції формування зелених насаджень в центральній частині міста, що затверджена рішенням Київської міської ради від 19.07.2005 року №806/3381 та продовжена на період до 2017 року рішенням Київської міської ради від 07.07.2016 №572/572, включивши до переліку озелених територій загального користування міста Києва, що відповідають типологічним ознакам та планувальним вимогам (таблиця №2), земельну ділянку, зазначену в пункті 1 цього рішення.

5. Виконавчому органу Київради (Київської міської державної адміністрації) вирішити в установленому порядку питання фінансування заходів, передбачених пунктами 2 та 3 цього рішення.

6. Опублікувати це рішення у газеті Київської міської ради «Хрещатик» в установленому порядку.

7. Контроль за виконанням цього рішення покласти на постійну комісію Київської міської ради з питань екологічної політики.

**Київський міський голова**

**В.Кличко**

ПІДПИСНИЙ ЛИСТ № 7

Із підписами членів територіальної громади міста Києва, щодо ініціювання в порядку місцевої ініціативи питання щодо :

«Надання статусу скверу земельній ділянці орієнтовною площею 4,50 га, що розташована за адресою вул. Колоскова, 11А у Солом'янському районі м. Києва, згідно з додатком до рішення (за рахунок земельних ділянок: кадастровий номер: 8000000000:72:261:006 та обліковий номер: 72:261:0086) та присвоїти скверу назву «Совська балка»

№	Прізвище, ім'я, по батькові	Дата народження	Адреса реєстрації	Контактний номер телефону	Підпис	Дата підписання
1.	Висоцький Вячеслав					21.10.2018
2.	Овечко Васильович					21.10.2018
3.	Осипенко Ірина					21.10.2018
4.	Мир Богданівна					21.10.2018
5.	Табачкова Ірина					21.10.2018
6.	Ваша Катерина					21.10.2018
7.	Мельниченко Катерина					21.10.2018
8.	Андреевич Андрій					22.10.2018
9.	Мельниченко Катерина					22.10.18
10.	Мельниченко Катерина					23.10.18

Загальна кількість підписів: ( 10 ), з них належно оформлено ( 10 ).

Член Ініціативної групи : Гончаров Руслан Володимирович			Гончарова В. В.
Член Ініціативної групи : Гончарова Валентина Валентинівна			Гончарова В. В.
Член Ініціативної групи : Туркевич Юлія Олександрівна			Туркевич Ю. О.
Член Ініціативної групи : Максюк Олександра Ігорівна			Максюк О. І.
Член Ініціативної групи : Крочак Андрій Васильович			Крочак А. В.



# КИЇВСЬКА МІСЬКА РАДА

ВСЕСІЯ УПСКЛИКАННЯ

## РІШЕННЯ

№ \_\_\_\_\_

ПРОЕКТ

**Про надання статусу скверу земельній ділянці, за адресою вул. Колоскова, 11А орієнтовною площею 4,50 га у Солом'янському районі м. Києва**

Відповідно до статей 19, 186 Земельного кодексу України, Закону України «Про державну реєстрацію речових прав на нерухоме майно та їх обтяжень», пункту 34 частини першої статті 26 Закону України «Про місцеве самоврядування в Україні», Правил утримання зелених насаджень у населених пунктах України, затверджених наказом Міністерства будівництва, архітектури та житлово-комунального господарства України від 10 квітня 2006 року № 105, з метою раціонального використання і збереження зелених насаджень, Київська міська рада

### ВИРІШИЛА:

1. Надати статус скверу земельній ділянці орієнтовною площею 4,50 га, що розташована за адресою вул. Колоскова, 11А у Солом'янському районі м. Києва, згідно з додатком до рішення (за рахунок земельних ділянок: кадастровий номер: 8 000000000:72:261:0006 та обліковий номер: 72:261:0086) (план-схема додається).

1.1 Присвоїти скверу на земельній ділянці, зазначеній у пункті 1 цього рішення, назву «Совська балка».

2. Комунальному підприємству по утриманню зелених насаджень Солом'янського району м. Києва в установленому порядку:

2.1 Здійснити організаційно-правові заходи щодо оформлення права постійного землекористування земельною ділянкою, визначеною пунктом 1 цього рішення.

2.2 У місячний термін з дня набуття чинності рішення про надання земельної ділянки у користування, вжити заходів щодо державної реєстрації права користування на земельну ділянку, що визначена пунктом 1 цього рішення.

3. Київському комунальному об'єднанню зеленого будівництва та експлуатації зелених насаджень міста «Київзеленбуд» здійснити організаційно-правові заходи щодо благоустрою земельної ділянки, що визначена пунктом 1 цього рішення (коди ділянок: кадастровий номер 8 000000000:72:261:0006 та обліковий номер 72:261:0086).

4. Внести зміни до програми комплексного розвитку зеленої зони міста Києва до 2010 року та концепції формування зелених насаджень в центральній частині міста, що затверджена рішенням Київської міської ради від 19.07.2005 року №806/3381 та продовжена на період до 2017 року рішенням Київської міської ради від 07.07.2016 №572/572, включивши до переліку озеленених територій загального користування міста Києва, що відповідають типологічним ознакам та планувальним вимогам (таблиця №2), земельну ділянку, зазначену в пункті 1 цього рішення.

5. Виконавчому органу Київради (Київської міської державної адміністрації) вирішити в установленому порядку питання фінансування заходів, передбачених пунктами 2 та 3 цього рішення.

6. Опублікувати це рішення у газеті Київської міської ради «Хрещатик» в установленому порядку.

7. Контроль за виконанням цього рішення покласти на постійну комісію Київської міської ради з питань екологічної політики.

**Київський міський голова**

**В.Кличко**

**ПІДПИСНИЙ ЛИСТ № 8**

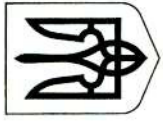
Із підписами членів територіальної громади міста Києва, щодо ініціювання в порядку місцевої ініціативи питання щодо :

«Надання статусу скверу земельній ділянці орієнтовною площею 4,50 га, що розташована за адресою вул. Колоскова, 11А у Солом'янському районі м. Києва, згідно з додатком до рішення (за рахунок земельних ділянок: кадастровий номер: 8000000000-72:261:0006 та обліковий номер: 72:261:0086) та присвоєнті скверу назву «Совська балка»

№	Прізвище, ім'я, по батькові	Дата народження	Адреса реєстрації	Контактний номер телефону	Підпис	Дата підписання
1.	Мороз Віктор Миколайович					04.11.18
2.	Васильченко					04.11.18
3.	Васильченко					04.11.18
4.	Васильченко					04.11.18
5.	Васильченко					04.11.18
6.	Васильченко					04.11.18
7.	Васильченко					04.11.18
8.	Васильченко					04.11.18
9.	Васильченко					04.11.18
10.	Васильченко					04.11.18

Загальна кількість підписів: ( 10 ), з них належно оформлено ( 10 ).

Член Ініціативної групи : Гончаров Руслан Володимирович			Гончарова Р.В.
Член Ініціативної групи : Гончарова Валентина Валентинівна			Гончарова В.В.
Член Ініціативної групи : Туркевич Юлія Олександрівна			Туркевич Ю.О.
Член Ініціативної групи : Максюк Олександра Ігорівна			Максюк О.І.
Член Ініціативної групи : Курчак Андрій Васильович			Курчак А.В.



# КИЇВСЬКА МІСЬКА РАДА

ВСЕСІЯ ВІПСКЛИКАННЯ

## РІШЕННЯ

№ \_\_\_\_\_

ПРОЕКТ

**Про надання статусу скверу земельній ділянці, за адресою вул.Колоскова, 11А орієнтовною площею 4,50 га у Солом'янському районі м. Києва**

Відповідно до статей 19, 186 Земельного кодексу України, Закону України «Про державну реєстрацію речових прав на нерухоме майно та їх обтяжень», пункту 34 частини першої статті 26 Закону України «Про місцеве самоврядування в Україні», Правил утримання зелених насаджень у населених пунктах України, затверджених наказом Міністерства будівництва, архітектури та житлово-комунального господарства України від 10 квітня 2006 року № 105, з метою раціонального використання і збереження зелених насаджень, Київська міська рада

### ВИРІШИЛА:

1. Надати статус скверу земельній ділянці орієнтовною площею 4,50 га, що розташована за адресою вул. Колоскова, 11А у Солом'янському районі м. Києва, згідно з додатком до рішення (за рахунок земельних ділянок: кадастровий номер: 8 000000000:72:261:0006 та обліковий номер: 72:261:0086) (план-схема додається).

1.1 Присвоїти скверу на земельній ділянці, зазначеній у пункті 1 цього рішення, назву «Совська балка».

2. Комунальному підприємству по утриманню зелених насаджень Солом'янського району м. Києва в установленому порядку:

2.1 Здійснити організаційно-правові заходи щодо оформлення права постійного землекористування земельною ділянкою, визначеною пунктом 1 цього рішення.

2.2 У місячний термін з дня набуття чинності рішення про надання земельної ділянки у користування, вжити заходів щодо державної реєстрації права користування на земельну ділянку, що визначена пунктом 1 цього рішення.

3. Київському комунальному об'єднанню зеленого будівництва та експлуатації зелених насаджень міста «Київзеленбуд» здійснити організаційно-правові заходи щодо благоустрою земельної ділянки, що визначена пунктом 1 цього рішення (коди ділянок: кадастровий номер 8 000000000:72:261:0006 та обліковий номер 72:261:0086).

4. Внести зміни до програми комплексного розвитку зеленої зони міста Києва до 2010 року та концепції формування зелених насаджень в центральній частині міста, що затверджена рішенням Київської міської ради від 19.07.2005 року №806/3381 та продовжена на період до 2017 року рішенням Київської міської ради від 07.07.2016 №572/572, включивши до переліку озеленених територій загального користування міста Києва, що відповідають типологічним ознакам та планувальним вимогам (таблиця №2), земельну ділянку, зазначену в пункті 1 цього рішення.

5. Виконавчому органу Київради (Київської міської державної адміністрації) вирішити в установленому порядку питання фінансування заходів, передбачених пунктами 2 та 3 цього рішення.

6. Опублікувати це рішення у газеті Київської міської ради «Хрещатик» в установленому порядку.

7. Контроль за виконанням цього рішення покласти на постійну комісію Київської міської ради з питань екологічної політики.

**Київський міський голова**

**В.Кличко**



**ПІДПИСНИЙ ЛИСТ № 9**

Із підписами членів територіальної громади міста Києва, щодо ініціювання в порядку місцевої ініціативи питання щодо :

«Надання статусу скверу земельній ділянці орієнтовною площею 4,50 га, що розташована за адресою вул. Колоскова, 11А у Солом'янському районі м. Києва, згідно з додатком до рішення (за рахунок земельних ділянок: кадастровий номер: 8000000000:72:261:0006 та обліковий номер: 72:261:0086) та присвоєнті скверу назву «Совська балка»

№	Прізвище, ім'я, по батькові	Дата народження	Адреса реєстрації	Контактний номер телефону	Підпис	Дата підписання
1.	Дієва Станіслава					05.11.18
2.	Соснішуківська					05.11.18
3.	Мед Анатолійович					05.11.18
4.	Мамієва Тамарою					05.11.18
5.	Сторак Олександрівна					05.11.18
6.	Іва Миколаївна					05.11.2018
7.	Іва Григорівна					05.11.2018
8.	Іва Олександрівна					05.11.18
9.	Іва Вероніківна					05.11.18
10.	Іва Ірина					05.11.18

Загальна кількість підписів: ( 10 ) з них належно оформлено ( 10 ).

Член Ініціативної групи : Гончаров Руслан Володимирович			Гончаров Р.В.
Член Ініціативної групи : Гончарова Валентина Валентинівна			Гончарова В.В.
Член Ініціативної групи : Туркевич Юлія Олександрівна			Туркевич Ю.О.
Член Ініціативної групи : Максюк Олександра Ігорівна			Максюк О.І.
Член Ініціативної групи : Крочак Андрій Васильович			Крочак А.В.



# КИЇВСЬКА МІСЬКА РАДА

## ВСЕСІЯ ВІСЬКЛИКАННЯ

### РІШЕННЯ

№ \_\_\_\_\_

ПРОЕКТ

**Про надання статусу скверу  
земельній ділянці, за  
адресою вул. Колоскова, 11А  
орієнтовною площею 4,50 га  
у Солом'янському районі  
м. Києва**

Відповідно до статей 19, 186 Земельного кодексу України, Закону України «Про державну реєстрацію речових прав на нерухоме майно та їх обтяжень», пункту 34 частини першої статті 26 Закону України «Про місцеве самоврядування в Україні», Правил утримання зелених насаджень у населених пунктах України, затверджених наказом Міністерства будівництва, архітектури та житлово-комунального господарства України від 10 квітня 2006 року № 105, з метою раціонального використання та збереження зелених насаджень, Київська міська рада

#### **ВИРІШИЛА:**

1. Надати статус скверу земельній ділянці орієнтовною площею 4,50 га, що розташована за адресою вул. Колоскова, 11А у Солом'янському районі м. Києва, згідно з додатком до рішення (за рахунок земельних ділянок: кадастровий номер: 8 000000000:72:261:0006 та обліковий номер: 72:261:0086) (план-схема додається).

1.1 Присвоїти скверу на земельній ділянці, зазначеній у пункті 1 цього рішення, назву «Совська балка».

2. Комунальному підприємству по утриманню зелених насаджень Солом'янського району м. Києва в установленому порядку:

2.1 Здійснити організаційно-правові заходи щодо оформлення права постійного землекористування земельною ділянкою, визначеною пунктом 1 цього рішення.

2.2 У місячний термін з дня набуття чинності рішення про надання земельної ділянки у користування, вжити заходів щодо державної реєстрації права користування на земельну ділянку, що визначена пунктом 1 цього рішення.

3. Київському комунальному об'єднанню зеленого будівництва та експлуатації зелених насаджень міста «Київзеленбуд» здійснити організаційно-правові заходи щодо благоустрою земельної ділянки, що визначена пунктом 1 цього рішення (коди ділянок: кадастровий номер 8 000000000:72:261:0006 та обліковий номер 72:261:0086).

4. Внести зміни до програми комплексного розвитку зеленої зони міста Києва до 2010 року та концепції формування зелених насаджень в центральній частині міста, що затверджена рішенням Київської міської ради від 19.07.2005 року №806/3381 та продовжена на період до 2017 року рішенням Київської міської ради від 07.07.2016 №572/572, включивши до переліку озеленених територій загального користування міста Києва, що відповідають типологічним ознакам та планувальним вимогам (таблиця №2), земельну ділянку, зазначену в пункті 1 цього рішення.

5. Виконавчому органу Київради (Київської міської державної адміністрації) вирішити в установленому порядку питання фінансування заходів, передбачених пунктами 2 та 3 цього рішення.

6. Опублікувати це рішення у газеті Київської міської ради «Хрещатик» в установленому порядку.

7. Контроль за виконанням цього рішення покласти на постійну комісію Київської міської ради з питань екологічної політики.

**Київський міський голова**

**В.Кличко**

**ПІДПИСНИЙ ЛИСТ № 10**


Із підписами членів територіальної громади міста Києва, щодо ініціювання в порядку місцевої ініціативи питання щодо :

«Надання статусу скверу земельній ділянці орієнтовною площею 4,50 га, що розташована за адресою вул. Колоскова, 11А у Солом'янському районі м. Києва, згідно з додатком до рішення (за рахунок земельних ділянок: кадастровий номер: 8000000000:72:261:0006 та обліковий номер: 72:261:0086) та присвоєнті скверу назву «Совська балка»

№	Прізвище, ім'я, по батькові	Дата народження	Адреса реєстрації	Контактний номер телефону	Підпис	Дата підписання
1.	Ліве Девієва					05.11.2018
2.	Берієва					05.11.2018
3.	Віталійович					05.11.2018
4.	Товшова					05.11.2018
5.	Макса Володимирівна					05.11.2018
6.	Мель Касян Дмитрович					05.11.18
7.	Ма Олександрович					05.11.18
8.	Мельма Жаркович					05.11.18
9.	Малій Зваркович					05.11.18
10.	Семелівна					05.11.18

Загальна кількість підписів: ( 10 ), з них належно оформлено ( 10 ).

Член Ініціативної групи : Гончаров Руслан Володимирович			Гончарова Р.В.
Член Ініціативної групи : Гончарова Валентина Валентинівна			Гончарова В.В.
Член Ініціативної групи : Туркевич Юлія Олександрівна			Туркевич Ю.О.
Член Ініціативної групи : Максюк Олександра Ігорівна			Максюк О.І.
Член Ініціативної групи : Крочак Андрій Васильович			Крочак А.В.



# КИЇВСЬКА МІСЬКА РАДА

ВСЕСІЯ ВІШКЛИКАННЯ

## РІШЕННЯ

№ \_\_\_\_\_

ПРОЕКТ

**Про надання статусу скверу земельній ділянці, за адресою вул. Колоскова, 11А орієнтовною площею 4,50 га у Солом'янському районі м. Києва**

Відповідно до статей 19, 186 Земельного кодексу України, Закону України «Про державну реєстрацію речових прав на нерухоме майно та їх обтяжень», пункту 34 частини першої статті 26 Закону України «Про місцеве самоврядування в Україні», Правил утримання зелених насаджень у населених пунктах України, затверджених наказом Міністерства будівництва, архітектури та житлово-комунального господарства України від 10 квітня 2006 року № 105, з метою раціонального використання і збереження зелених насаджень, Київська міська рада

### ВИРІШИЛА:

1. Надати статус скверу земельній ділянці орієнтовною площею 4,50 га, що розташована за адресою вул. Колоскова, 11А у Солом'янському районі м. Києва, згідно з додатком до рішення (за рахунок земельних ділянок: кадастровий номер: 8 000000000:72:261:0006 та обліковий номер: 72:261:0086) (план-схема додається).

1.1. Прийняти скверу на земельній ділянці, зазначеній у пункті 1 цього рішення, назву «Совська балка».

2. Комунальному підприємству по утриманню зелених насаджень Солом'янського району м. Києва в установленому порядку:

2.1. Здійснити організаційно-правові заходи щодо оформлення права постійного землекористування земельною ділянкою, визначеною пунктом 1 цього рішення.

2.2. У місячний термін з дня набуття чинності рішення про надання земельної ділянки у користування, вжити заходів щодо державної реєстрації права користування на земельну ділянку, що визначена пунктом 1 цього рішення.

3. Київському комунальному об'єднанню зеленого будівництва та експлуатації зелених насаджень міста «Київзеленбуд» здійснити організаційно-правові заходи щодо благоустрою земельної ділянки, що визначена пунктом 1 цього рішення (коди ділянок: кадастровий номер 8 000000000:72:261:0006 та обліковий номер 72:261:0086).

4. Внести зміни до програми комплексного розвитку зеленої зони міста Києва до 2010 року та концепції формування зелених насаджень в центральній частині міста, що затверджена рішенням Київської міської ради від 19.07.2005 року №806/3381 та продовжена на період до 2017 року рішенням Київської міської ради від 07.07.2016 №572/572, включивши до переліку озелених територій загального користування міста Києва, що відповідають типологічним ознакам та планувальним вимогам (таблиця №2), земельну ділянку, зазначену в пункті 1 цього рішення.

5. Виконавчому органу Київради (Київської міської державної адміністрації) вирішити в установленому порядку питання фінансування заходів, передбачених пунктами 2 та 3 цього рішення.

6. Опублікувати це рішення у газеті Київської міської ради «Хрещатик» в установленому порядку.

7. Контроль за виконанням цього рішення покласти на постійну комісію Київської міської ради з питань екологічної політики.

**Київський міський голова**

**В.Кличко**






**ПІДПИСНИЙ ЛИСТ № 11**

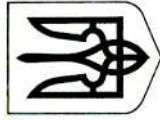
Із підписами членів територіальної громади міста Києва, щодо ініціювання в порядку місцевої ініціативи питання щодо :

«Надання статусу скверу земельній ділянці орієнтовною площею 4,50 га, що розташована за адресою вул. Колоскова, 11А у Солом'янському районі м. Києва, згідно з додатком до рішення (за рахунок земельних ділянок: кадастровий номер: 800000000:72:261:006 та обліковий номер: 72:261:0086) та присвоєнті скверу назву «Совська балка»

№	Прізвище, ім'я, по батькові	Дата народження	Адреса реєстрації	Контактний номер телефону	Підпис	Дата підписання
1.	Олександрівна					05.11.18
2.	снать Олександрівна					05.11.18
3.	Олександрівна					05.11.18
4.	Іван Іванович					05.11.18
5.	Микола Іванович					05.11.18
6.	Ірина Іванівна					05.11.18
7.	Іван Петрович					05.11.18
8.	Іван Іванович					05.11.2018
9.	Іван Іванович					05.11.2018
10.	Олександрівна					05.11.2018

Загальна кількість підписів: ( 10 ) з них належно оформлено ( 10 ).

Член Ініціативної групи : Гончаров Руслан Володимирович		(підпис)	Гончаров Р.В.	(прізвище та ініціали)
Член Ініціативної групи : Гончарова Валентина Валентинівна		(підпис)	Гончарова В.В.	(прізвище та ініціали)
Член Ініціативної групи : Туркевич Юлія Олександрівна		(підпис)	Туркевич Ю.О.	(прізвище та ініціали)
Член Ініціативної групи : Максимюк Олександра Ігорівна		(підпис)	Максимюк О.І.	(прізвище та ініціали)
Член Ініціативної групи : Крочак Андрій Васильович		(підпис)	Крочак А.В.	(прізвище та ініціали)



# КИЇВСЬКА МІСЬКА РАДА

ВСЕСІЯ УПСКЛИКАННЯ

## РІШЕННЯ

№ \_\_\_\_\_

ПРОЕКТ

**Про надання статусу скверу земельній ділянці, за адресою вул.Колоскова, 11А орієнтовною площею 4,50 га у Солом'янському районі м. Києва**

Відповідно до статей 19, 186 Земельного кодексу України, Закону України «Про державну реєстрацію речових прав на нерухоме майно та їх обтяжень», пункту 34 частини першої статті 26 Закону України «Про місцеве самоврядування в Україні», Правил утримання зелених насаджень у населених пунктах України, затверджених наказом Міністерства будівництва, архітектури та житлово-комунального господарства України від 10 квітня 2006 року № 105, з метою раціонального використання і збереження зелених насаджень, Київська міська рада

### **ВИРІШИЛА:**

1. Надати статус скверу земельній ділянці орієнтовною площею 4,50 га, що розташована за адресою вул. Колоскова, 11А у Солом'янському районі м. Києва, згідно з додатком до рішення (за рахунок земельних ділянок: кадастровий номер: 8 000000000:72:261:0006 та обліковий номер: 72:261:0086) (план-схема додається).

1.1 Присвоїти скверу на земельній ділянці, зазначеній у пункті 1 цього рішення, назву «Совська балка».

2. Комунальному підприємству по утриманню зелених насаджень Солом'янського району м. Києва в установленому порядку:

2.1 Здійснити організаційно-правові заходи щодо оформлення права постійного землекористування земельною ділянкою, визначеною пунктом 1 цього рішення.

2.2 У місячний термін з дня набуття чинності рішення про надання земельної ділянки у користування, вжити заходів щодо державної реєстрації права користування на земельну ділянку, що визначена пунктом 1 цього рішення.

3. Київському комунальному об'єднанню зеленого будівництва та експлуатації зелених насаджень міста «Київзеленбуд» здійснити організаційно-правові заходи щодо благоустрою земельної ділянки, що визначена пунктом 1 цього рішення (коди ділянок: кадастровий номер 8 000000000:72:261:0006 та обліковий номер 72:261:0086).

4. Внести зміни до програми комплексного розвитку зеленої зони міста Києва до 2010 року та концепції формування зелених насаджень в центральній частині міста, що затверджена рішенням Київської міської ради від 19.07.2005 року №806/3381 та продовжена на період до 2017 року рішенням Київської міської ради від 07.07.2016 №572/572, включивши до переліку озеленених територій загального користування міста Києва, що відповідають типологічним ознакам та планувальним вимогам (таблиця №2), земельну ділянку, зазначену в пункті 1 цього рішення.

5. Виконавчому органу Київради (Київської міської державної адміністрації) вирішити в установленому порядку питання фінансування заходів, передбачених пунктами 2 та 3 цього рішення.

6. Опублікувати це рішення у газеті Київської міської ради «Хрещатик» в установленому порядку.

7. Контроль за виконанням цього рішення покласти на постійну комісію Київської міської ради з питань екологічної політики.

**Київський міський голова**

**В.Кличко**

**ПІДПИСНИЙ ЛИСТ № 12**

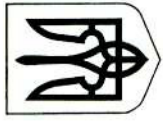
Із підписами членів територіальної громади міста Києва, щодо ініціювання в порядку місцевої ініціативи питання щодо :

«Надання статусу скверу земельній ділянці орієнтовною площею 4,50 га, що розташована за адресою вул. Колоскова, 11А у Солом'янському районі м. Києва, згідно з додатком до рішення (за рахунок земельних ділянок: кадастровий номер: 8000000000-72:261:0006 та обліковий номер: 72:261:0086) та присвоєнню скверу назву «Совська балка»

№	Прізвище, ім'я, по батькові	Дата народження	Адреса реєстрації	Контактний номер телефону	Підпис	Дата підписання
1.	Томасівська					01.11.18
2.	Шоревка					01.11.18
3.	Медведь					01.11.18
4.	ма Валентинівна					01.11.18
5.	Родькина					01.11.18
6.	ієв Леонідева					01.11.18
7.	Марина Михайлівна					01.11.2018
8.	о. Шекетовська					04.11.18
9.	офр. Антономелька					04.11.18
10.	усман Антономелька					04.11.18

Загальна кількість підписів: ( 10 ), з них належно оформлено ( 10 ).

Член Ініціативної групи : Гончаров Руслан Володимирович			Гончаров Р.В.
Член Ініціативної групи : Гончарова Валентина Валентинівна			Гончарова В.В.
Член Ініціативної групи : Туркевич Юлія Олександрівна			Туркевич Ю.О.
Член Ініціативної групи : Максюк Олександра Ігорівна			Максюк О.І.
Член Ініціативної групи : Крочак Андрій Васильович			Крочак А.В.



# КИЇВСЬКА МІСЬКА РАДА

ВСЕСІЯ ВІПСКЛИКАННЯ

## РІШЕННЯ

№ \_\_\_\_\_

ПРОЕКТ

**Про надання статусу скверу земельній ділянці, за адресою вул. Колоскова, 11А орієнтовною площею 4,50 га у Солом'янському районі м. Києва**

Відповідно до статей 19, 186 Земельного кодексу України, Закону України «Про державну реєстрацію речових прав на нерухоме майно та їх обтяжень», пункту 34 частини першої статті 26 Закону України «Про місцеве самоврядування в Україні», Правил утримання зелених насаджень у населених пунктах України, затверджених наказом Міністерства будівництва, архітектури та житлово-комунального господарства України від 10 квітня 2006 року № 105, з метою раціонального використання і збереження зелених насаджень, Київська міська рада

### ВИРІШИЛА:

1. Надати статус скверу земельній ділянці орієнтовною площею 4,50 га, що розташована за адресою вул. Колоскова, 11А у Солом'янському районі м. Києва, згідно з додатком до рішення (за рахунок земельних ділянок: кадастровий номер: 8 000000000:72:261:0006 та обліковий номер: 72:261:0086) (план-схема додається).

1.1 Присвоїти скверу на земельній ділянці, зазначеній у пункті 1 цього рішення, назву «Совська балка».

2. Комунальному підприємству по утриманню зелених насаджень Солом'янського району м. Києва в установленому порядку:

2.1 Здійснити організаційно-правові заходи щодо оформлення права постійного землекористування земельною ділянкою, визначеною пунктом 1 цього рішення.

2.2 У місячний термін з дня набуття чинності рішення про надання земельної ділянки у користування, вжити заходів щодо державної реєстрації права користування на земельну ділянку, що визначена пунктом 1 цього рішення.

3. Київському комунальному об'єднанню зеленого будівництва та експлуатації зелених насаджень міста «Київзеленбуд» здійснити організаційно-правові заходи щодо благоустрою земельної ділянки, що визначена пунктом 1 цього рішення (коди ділянок: кадастровий номер 8 000000000:72:261:0006 та обліковий номер 72:261:0086).

4. Внести зміни до програми комплексного розвитку зеленої зони міста Києва до 2010 року та концепції формування зелених насаджень в центральній частині міста, що затверджена рішенням Київської міської ради від 19.07.2005 року №806/3381 та продовжена на період до 2017 року рішенням Київської міської ради від 07.07.2016 №572/572, включивши до переліку озелених територій загального користування міста Києва, що відповідають типологічним ознакам та планувальним вимогам (таблиця №2), земельну ділянку, зазначену в пункті 1 цього рішення.

5. Виконавчому органу Київради (Київської міської державної адміністрації) вирішити в установленому порядку питання фінансування заходів, передбачених пунктами 2 та 3 цього рішення.

6. Опублікувати це рішення у газеті Київської міської ради «Хрещатик» в установленому порядку.

7. Контроль за виконанням цього рішення покласти на постійну комісію Київської міської ради з питань екологічної політики.

**Київський міський голова**

**В.Кличко**



**ПІДПИСНИЙ ЛИСТ № 13**

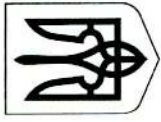
Із підписами членів територіальної громади міста Києва, щодо ініціювання в порядку місцевої ініціативи питання щодо :

«Надання статусу скверу земельній ділянці орієнтовною площею 4,50 га, що розташована за адресою вул. Колоскова, 11А у Солом'янському районі м. Києва, згідно з додатком до рішення (за рахунок земельних ділянок: кадастровий номер: 8000000000-72:261:0006 та обліковий номер: 72:261:0086) та присвоєнті скверу назву «Совська балка»

№	Прізвище, ім'я, по батькові	Дата народження	Адреса реєстрації	Контактний номер телефону	Підпис	Дата підписання
1.	Володимир Рубан					05.11.2018
2.	Ігор Іванович					05.11.18
3.	Микола Євгійович					05.11.18
4.	Леонід Михайлович					05.11.18
5.	Ірина Євгенівна					05.11.18
6.	Ірина Вікторівна					05.11.18
7.	Ірина Володимирівна					05.11.18
8.	Михайло Михайлович					05.11.18
9.	Олександр Михайлович					05.11.18
10.	Ірина Володимирівна					05.11.2018

Загальна кількість підписів: ( 10 ), з них належно оформлено ( 10 ).

Член Ініціативної групи : Гончаров Руслан Володимирович		(підпис)	Гончаров Р.В.	(прізвище та ініціали)
Член Ініціативної групи : Гончарова Валентина Валентинівна		(підпис)	Гончарова В.В.	(прізвище та ініціали)
Член Ініціативної групи : Туркевич Юлія Олександрівна		(підпис)	Туркевич Ю.О.	(прізвище та ініціали)
Член Ініціативної групи : Мажук Олександра Ігорівна		(підпис)	Мажук О.І.	(прізвище та ініціали)
Член Ініціативної групи : Крочак Андрій Васильович		(підпис)	Крочак А.В.	(прізвище та ініціали)



# КИЇВСЬКА МІСЬКА РАДА

ВСЕСІЯ УПІСКЛИКАННЯ

## РІШЕННЯ

№ \_\_\_\_\_

ПРОЕКТ

**Про надання статусу скверу земельній ділянці, за адресою вул. Колоскова, 11А орієнтовною площею 4,50 га у Солом'янському районі м. Києва**

Відповідно до статей 19, 186 Земельного кодексу України, Закону України «Про державну реєстрацію речових прав на нерухоме майно та їх обтяжень», пункту 34 частини першої статті 26 Закону України «Про місцеве самоврядування в Україні», Правил утримання зелених насаджень у населених пунктах України, затверджених наказом Міністерства будівництва, архітектури та житлово-комунального господарства України від 10 квітня 2006 року № 105, з метою раціонального використання і збереження зелених насаджень, Київська міська рада

### ВИРІШИЛА:

1. Надати статус скверу земельній ділянці орієнтовною площею 4,50 га, що розташована за адресою вул. Колоскова, 11А у Солом'янському районі м. Києва, згідно з додатком до рішення (за рахунок земельних ділянок: кадастровий номер: 8 000000000:72:261:0006 та обліковий номер: 72:261:0086) (план-схема додається).

1.1 Присвоїти скверу на земельній ділянці, зазначеній у пункті 1 цього рішення, назву «Совська балка».

2. Комунальному підприємству по утриманню зелених насаджень Солом'янського району м. Києва в установленому порядку:

2.1 Здійснити організаційно-правові заходи щодо оформлення права постійного землекористування земельною ділянкою, визначеною пунктом 1 цього рішення.

2.2 У місячний термін з дня набуття чинності рішення про надання земельної ділянки у користування, вжити заходів щодо державної реєстрації права користування на земельну ділянку, що визначена пунктом 1 цього рішення.

3. Київському комунальному об'єднанню зеленого будівництва та експлуатації зелених насаджень міста «Київзеленбуд» здійснити організаційно-правові заходи щодо благоустрою земельної ділянки, що визначена пунктом 1 цього рішення (коди ділянок: кадастровий номер 8 000000000:72:261:0006 та обліковий номер 72:261:0086).

4. Внести зміни до програми комплексного розвитку зеленої зони міста Києва до 2010 року та концепції формування зелених насаджень в центральній частині міста, що затверджена рішенням Київської міської ради від 19.07.2005 року №806/3381 та продовжена на період до 2017 року рішенням Київської міської ради від 07.07.2016 №572/572, включивши до переліку озелених територій загального користування міста Києва, що відповідають типологічним ознакам та планувальним вимогам (таблиця №2), земельну ділянку, зазначену в пункті 1 цього рішення.

5. Виконавчому органу Київради (Київської міської державної адміністрації) вирішити в установленому порядку питання фінансування заходів, передбачених пунктами 2 та 3 цього рішення.

6. Опублікувати це рішення у газеті Київської міської ради «Хрещатик» в установленому порядку.

7. Контроль за виконанням цього рішення покласти на постійну комісію Київської міської ради з питань екологічної політики.

**Київський міський голова**

**В.Кличко**

**ПІДПИСНИЙ ЛИСТ № 14**

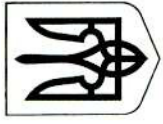
Із підписами членів територіальної громади міста Києва, щодо ініціювання в порядку місцевої ініціативи питання щодо :

«Надання статусу скверу земельній ділянці орієнтовною площею 4,50 га, що розташована за адресою вул. Колоскова, 11А у Солом'янському районі м. Києва, згідно з додатком до рішення (за рахунок земельних ділянок: кадастровий номер: 8000000000-72:261-0006 та обліковий номер: 72:261-0086) та присвоєнті скверу назву «Совська балка»

№	Прізвище, ім'я, по батькові	Дата народження	Адреса реєстрації	Контактний номер телефону	Підпис	Дата підписання
1.	на Ванкітню					05.11.18
2.	Валерій'вна					05.11.18
3.	Нефсанга Іванович					05.11.18
4.	Ррей Євгеневич					05.11.18
5.	Курдуніка Михайл.					05.11.18
6.	Александр Гимуревич					05.11.18
7.	Євгенітн Гуркобич					05.11.18
8.	Сичука Арсен Ківна					05.11.18
9.	Машке Володимирівна					05.11.18
10.	Петрова Тетяна					05.11.18

Загальна кількість підписів: ( 10 ), з них належно оформлено ( 10 ).

Член Ініціативної групи : Гончаров Руслан Володимирович			Гончаров Р.В. (прізвище та ініціали)
Член Ініціативної групи : Гончарова Валентина Валентинівна			Гончарова В.В. (прізвище та ініціали)
Член Ініціативної групи : Туркевич Юлія Олександрівна			Туркевич Ю.О. (прізвище та ініціали)
Член Ініціативної групи : Максюк Олександра Ігорівна			Максюк О.І. (прізвище та ініціали)
Член Ініціативної групи : Крочак Андрій Васильович			Крочак А.В. (прізвище та ініціали)



# КИЇВСЬКА МІСЬКА РАДА

ВСЕСІЯ ВІПСКЛИКАННЯ

## РІШЕННЯ

№ \_\_\_\_\_

ПРОЕКТ

**Про надання статусу скверу земельній ділянці, за адресою вул. Колоскова, 11А орієнтовною площею 4,50 га у Солом'янському районі м. Києва**

Відповідно до статей 19, 186 Земельного кодексу України, Закону України «Про державну реєстрацію речових прав на нерухоме майно та їх обтяжень», пункту 34 частини першої статті 26 Закону України «Про місцеве самоврядування в Україні», Правил утримання зелених насаджень у населених пунктах України, затверджених наказом Міністерства будівництва, архітектури та житлово-комунального господарства України від 10 квітня 2006 року № 105, з метою раціонального використання і збереження зелених насаджень, Київська міська рада

### **ВИРІШИЛА:**

1. Надати статус скверу земельній ділянці орієнтовною площею 4,50 га, що розташована за адресою вул. Колоскова, 11А у Солом'янському районі м. Києва, згідно з додатком до рішення (за рахунок земельних ділянок: кадастровий номер: 8 000000000:72:261:0006 та обліковий номер: 72:261:0086) (план-схема додається).

1.1 Присвоїти скверу на земельній ділянці, зазначеній у пункті 1 цього рішення, назву «Совська балка».

2. Комунальному підприємству по утриманню зелених насаджень Солом'янського району м. Києва в установленому порядку:

2.1 Здійснити організаційно-правові заходи щодо оформлення права постійного землекористування земельною ділянкою, визначеною пунктом 1 цього рішення.

2.2 У місячний термін з дня набуття чинності рішення про надання земельної ділянки у користування, вжити заходів щодо державної реєстрації права користування на земельну ділянку, що визначена пунктом 1 цього рішення.

3. Київському комунальному об'єднанню зеленого будівництва та експлуатації зелених насаджень міста «Київзеленбуд» здійснити організаційно-правові заходи щодо благоустрою земельної ділянки, що визначена пунктом 1 цього рішення (коди ділянок: кадастровий номер 8 000000000:72:261:0006 та обліковий номер 72:261:0086).

4. Внести зміни до програми комплексного розвитку зеленої зони міста Києва до 2010 року та концепції формування зелених насаджень в центральній частині міста, що затверджена рішенням Київської міської ради від 19.07.2005 року №806/3381 та продовжена на період до 2017 року рішенням Київської міської ради від 07.07.2016 №572/572, включивши до переліку озеленених територій загального користування міста Києва, що відповідають типологічним ознакам та планувальним вимогам (таблиця №2), земельну ділянку, зазначену в пункті 1 цього рішення.

5. Виконавчому органу Київради (Київської міської державної адміністрації) вирішити в установленому порядку питання фінансування заходів, передбачених пунктами 2 та 3 цього рішення.

6. Опублікувати це рішення у газеті Київської міської ради «Хрещатик» в установленому порядку.

7. Контроль за виконанням цього рішення покласти на постійну комісію Київської міської ради з питань екологічної політики.

**Київський міський голова**

**В.Кличко**

**ПІДПИСНИЙ ЛИСТ № 15**

Із підписами членів територіальної громади міста Києва, щодо ініціювання в порядку місцевої ініціативи питання щодо :

«Надання статусу скверу земельній ділянці орієнтовною площею 4,50 га, що розташована за адресою вул. Колоскова, 11А у Солом'янському районі м. Києва, згідно з додатком до рішення (за рахунок земельних ділянок: кадастровий номер: 8000000000:72:261:0006 та обліковий номер: 72:261:0086) та присвоєнті скверу назву «Совєська балка»

№	Прізвище, ім'я, по батькові	Дата народження	Адреса реєстрації	Контактний номер телефону	Підпис	Дата підписання
1.	Севітін Вікторія					05.11.2018
2.	Серебряк Максим Дмитрович					05.11.2018
3.	Серебряк Максим Дмитрович					05.11.18
4.	Серебряк Максим Дмитрович					05.11.18
5.	Серебряк Максим Дмитрович					05.11.18
6.	Серебряк Максим Дмитрович					05.11.18
7.	Серебряк Максим Дмитрович					05.11.18
8.	Серебряк Максим Дмитрович					05.11.18
9.	Серебряк Максим Дмитрович					05.11.18
10.	Серебряк Максим Дмитрович					05.11.2018

Загальна кількість підписів: ( 10 ), з них належно оформлено ( 10 ).

Член Ініціативної групи : Гончаров Руслан Володимирович			Гончаров Р.В.
Член Ініціативної групи : Гончарова Валентина Валентинівна			Гончарова В.В.
Член Ініціативної групи : Туркевич Юлія Олександрівна			Туркевич Ю.О.
Член Ініціативної групи : Максюк Олександра Ігорівна			Максюк О.І.
Член Ініціативної групи : Крочак Андрій Васильович			Крочак А.В.



# КИЇВСЬКА МІСЬКА РАДА

ВСЕСІЯ ВІПСКЛИКАННЯ

## РІШЕННЯ

№ \_\_\_\_\_

ПРОЕКТ

**Про надання статусу скверу земельній ділянці, за адресою вул.Колоскова, 11А орієнтовною площею 4,50 га у Солом'янському районі м. Києва**

Відповідно до статей 19, 186 Земельного кодексу України, Закону України «Про державну реєстрацію речових прав на нерухоме майно та їх обтяжень», пункту 34 частини першої статті 26 Закону України «Про місцеве самоврядування в Україні», Правил утримання зелених насаджень у населених пунктах України, затверджених наказом Міністерства будівництва, архітектури та житлово-комунального господарства України від 10 квітня 2006 року № 105, з метою раціонального використання і збереження зелених насаджень, Київська міська рада

### ВИРІШИЛА:

1. Надати статус скверу земельній ділянці орієнтовною площею 4,50 га, що розташована за адресою вул. Колоскова, 11А у Солом'янському районі м. Києва, згідно з додатком до рішення (за рахунок земельних ділянок: кадастровий номер: 8 000000000:72:261:0006 та обліковий номер: 72:261:0086) (план-схема додається).

1.1 Присвоїти скверу на земельній ділянці, зазначеній у пункті 1 цього рішення, назву «Совська балка».

2. Комунальному підприємству по утриманню зелених насаджень Солом'янського району м. Києва в установленому порядку:

2.1 Здійснити організаційно-правові заходи щодо оформлення права постійного землекористування земельною ділянкою, визначеною пунктом 1 цього рішення.

2.2 У місячний термін з дня набуття чинності рішення про надання земельної ділянки у користування, вжити заходів щодо державної реєстрації права користування на земельну ділянку, що визначена пунктом 1 цього рішення.

3. Київському комунальному об'єднанню зеленого будівництва та експлуатації зелених насаджень міста «Київзеленбуд» здійснити організаційно-правові заходи щодо благоустрою земельної ділянки, що визначена пунктом 1 цього рішення (коди ділянок: кадастровий номер 8 000000000:72:261:0006 та обліковий номер 72:261:0086).

4. Внести зміни до програми комплексного розвитку зеленої зони міста Києва до 2010 року та концепції формування зелених насаджень в центральній частині міста, що затверджена рішенням Київської міської ради від 19.07.2005 року №806/3381 та продовжена на період до 2017 року рішенням Київської міської ради від 07.07.2016 №572/572, включивши до переліку озелених територій загального користування міста Києва, що відповідають типологічним ознакам та планувальним вимогам (таблиця №2), земельну ділянку, зазначену в пункті 1 цього рішення.

5. Виконавчому органу Київради (Київської міської державної адміністрації) вирішити в установленому порядку питання фінансування заходів, передбачених пунктами 2 та 3 цього рішення.

6. Опублікувати це рішення у газеті Київської міської ради «Хрещатик» в установленому порядку.

7. Контроль за виконанням цього рішення покласти на постійну комісію Київської міської ради з питань екологічної політики.

**Київський міський голова**

**В.Кличко**