



# КИЇВСЬКА МІСЬКА РАДА

II СЕСІЯ VIII СКЛИКАННЯ

## РІШЕННЯ

№ \_\_\_\_\_

ПРОЕКТ

**Про надання статусу скверу  
земельній ділянці біля будинку на  
вул. Михайла Максимовича  
(Онуфрія Трутенка), 3 у  
Голосіївському районі м. Києва**

Відповідно до пункту 34 частини першої статті 26 Закону України «Про місцеве самоврядування в Україні», статей 7 51, 53 Закону України «Про природно-заповідний фонд України», абзацу 10 частини 1 статті 1 Закону України «Про мораторій на видалення зелених насаджень на окремих об'єктах благоустрою зеленого господарства м. Києва», Правил утримання зелених насаджень у населених пунктах України, затверджених Наказом Міністерства будівництва, архітектури та житлово-комунального господарства України від 10.04.2006 № 105, з метою збільшення площі зелених насаджень, Київська міська рада

### **ВИРІШИЛА:**

1. Надати земельній ділянці площею 0,2860 га на вул. Михайла Максимовича (Онуфрія Трутенка), 3 у Голосіївському районі м. Києва (кадастровий номер 8000000000:79:364:0071) статус скверу.

2. Присвоїти скверу, визначеному пунктом 1 цього рішення, ім'я Героя України Зеленського Євгенія Олександровича.

3. Комунальному підприємству по утриманню зелених насаджень Голосіївського району м. Києва в установленому порядку:

3.1. Здійснити організаційно-правові заходи щодо оформлення права постійного землекористування земельною ділянкою, визначеною пунктом 1 цього рішення.

3.2. У місячний термін з дня набрання чинності рішення про надання земельної ділянки у користування, вжити заходів щодо державної реєстрації права постійного користування на земельну ділянку, що визначена пунктом 1 цього рішення.

4. Київському комунальному об'єднанню зеленого будівництва та експлуатації зелених насаджень міста "Київзеленбуд" здійснити організаційно-

правові заходи щодо благоустрою земельної ділянки площею 0,2860 га на вул. Михайла Максимовича (Онуфрія Трутенка), 3 у Голосіївському районі м. Києва (кадастровий номер 8000000000:79:364:0071).

5. Внести зміни до Програми розвитку зеленої зони міста Києва до 2010 року та концепції формування зелених насаджень в центральній частині міста, затверджених рішенням Київської міської ради від 19.07.2005 № 806/3381, та продовжених на період до 2015 року рішенням Київської міської ради від 27.11.2009 № 714/2783 та до 2017 року рішенням Київської міської ради від 07.07.2016 (Таблиця 2 «Озеленені території загального користування м. Києва, що відповідають типологічним ознакам та планувальним вимогам»), додавши земельну ділянку, визначену пунктом 1 цього рішення, до переліку скверів Голосіївського району, виклавши її в наступному вигляді:

“Сквер на вул. Михайла Максимовича, 3 (імені Героя України Зеленського Євгенія Олександровича)”.

6. Виконавчому органу Київради (Київській міській державній адміністрації) вирішити в установленому порядку питання фінансування заходів, передбачених пунктами 3 та 4 цього рішення.

7. Оприлюднити в установленому порядку це рішення в газеті Київської міської ради “Хрещатик”.

8. Контроль за виконанням цього рішення покласти на постійну комісію Київської міської ради з питань екологічної політики, на постійну комісію Київської міської ради з питань містобудування, архітектури та землекористування, на постійну комісію Київської міської ради з питань бюджету та соціально-економічного розвитку.

Київський міський голова

В. Кличко

## ПОДАННЯ

Депутат Київської міської ради

Депутат Київської міської ради

## ПОГОДЖЕНО:

Голова постійної комісії  
Київської міської ради  
з питань екологічної політики

Секретар постійної комісії  
Київської міської ради  
з питань екологічної політики

Голова постійної комісії  
Київської міської ради з питань  
містобудування, архітектури та  
землекористування

Секретар постійної комісії  
Київської міської ради з питань  
містобудування, архітектури та  
землекористування

Голова постійної комісії  
Київської міської ради з питань  
бюджету та соціально-економічного розвитку

Секретар постійної комісії  
Київської міської ради з питань  
бюджету та соціально-економічного розвитку

Начальник управління правового  
забезпечення діяльності  
Київської міської ради



О. Гелевей

І. Мірошніченко

К. Яловий

О. Новіков

О. Міщенко

І. Картавий

А. Странніков

Г. Ясинський

В. Слончак

## ПОЯСНЮВАЛЬНА ЗАПИСКА

до проекту рішення Київської міської ради

**“Про надання статусу скверу земельній ділянці біля будинку на вул. Михайла Максимовича (Онуфрія Трутенка), 3 у Голосіївському районі м. Києва”**

### 1. Обґрунтування необхідності прийняття рішення

Проект рішення “Про надання статусу скверу земельній ділянці біля будинку на вул. Михайла Максимовича (Онуфрія Трутенка), 3 у Голосіївському районі м. Києва” підготовлено на численні прохання мешканців ОСББ “ЧОТИРИ СЕЗОНИ”, які борються супроти намірів Міністерства оборони України хаотично без містобудівного планування забудувати земельні ділянки військового містечка № 141.

Комунальним підприємством “Інститут земельних відносин” на замовлення Міністерства оборони України був розроблений проект землеустрою щодо відведення земельних ділянок площею 6,2224 га та площею 0,2860 га для експлуатації та обслуговування адміністративно-господарських будівель та споруд військового містечка № 141 на вул. Михайла Максимовича (Онуфрія Трутенка), 3 у Голосіївському районі м. Києва (Д-7064)

Так, згідно з інформацією, розміщеною на сайті Міністерства оборони України, земельна ділянка під військовим містечком № 141 на вул. Михайла Максимовича (Онуфрія Трутенка), 3 належить до земель оборони, щодо яких в середньостроковій перспективі планується оголошення конкурсу на визначення переможця-забудовника (<http://tinyurl.com/z7sxrc7>). Вказана інформація повністю корелюється з Розпорядженням Кабінету Міністрів України від 22 травня 2013 р. № 666-р “Про погодження переліку земельних ділянок, що належать до земель оборони, на яких планується будівництво житла для військовослужбовців та членів їх сімей із залученням небюджетних коштів”, за яким земельна ділянка військового містечка № 141 на вул. Михайла Максимовича (Онуфрія Трутенка), 3 належить до земель оборони, на яких планується будівництво житла для військовослужбовців та членів їх сімей із залученням небюджетних коштів (<http://zakon2.rada.gov.ua/laws/show/666-2013-%D1%80>).

Окрім того, за інформацією з сайту Київської міської державної адміністрації, Київською міською державною адміністрацією з Міністерством оборони України підписано Меморандум про наміри щодо співробітництва від 14.07.2015, що передбачає, зокрема, визначення земельних ділянок, на яких плануються будівництво житла для військовослужбовців та членів їх сімей, виготовлення документації із землеустрою та державної реєстрації прав на постійне користування на земельні ділянки з земель оборони у м. Києві для вказаного будівництва, а також визначення інвестора, який зацікавлений та спроможний здійснити будівництво житла на земельних ділянках Міністерства оборони України. Першочергово опрацьовується, в тому числі, ділянка в/м № 141, вул. О.Трутенка, 3 – землевпорядною організацією розроблений

проект із землеустрою (справа Д-7094) щодо відведення земельної ділянки Міністерству оборони України в Голосіївському районі м. Києва для експлуатації та обслуговування адміністративно-господарських будівель та споруд військового містечка №141 (<https://kievcity.gov.ua/news/32860.html>).

У випадку одержання Міністерством оборони України земельної ділянки на вул. Михайла Максимовича (Онуфрія Трутенка), 3, Міністерство оборони, керуючись частиною 2 статті 4 Закону України “Про використання земель оборони” зможе використати земельну ділянку для будівництва об’єктів соціально-культурного призначення, житла для військовослужбовців та членів їхніх сімей, а також соціального та доступного житла без зміни їх цільового призначення, що власне не приховує ні Міністерство, ні Київська міська державна адміністрація.

Таким чином, прописання в проекті землевідводу цільового призначення земельної ділянки як “експлуатація та обслуговування адміністративно-господарських будівель та споруд військового містечка № 141” є свідомим обходом закону з метою організації будівництва житла на комерційній основі без планування території.

Уже наразі зазначений мікрорайон захлинається від збільшення густоти населення через будівництво лише впродовж останніх 3-4 років поруч з вказаною територією грандіозних житлових комплексів “Васильківський”, “ЧОТИРИ СЕЗОНИ”, “Амурський”, “Лимонад”. У мікрорайоні відсутнє належне забезпечення соціальною та транспортною інфраструктурою, що робить нерациональним подальше здійснення його хаотичної забудови. Мешканці мікрорайону наполягають на розширенні мережі зелених зон району (зокрема, шляхом надання статусу озелененої території загального користування земельній ділянці площею 0,2860 га (кадастровий номер 8000000000:79:364:0071)), необхідності будівництва нових шкіл та дитячих садків.

Враховуючи наведене, відведення земельних ділянок Міністерству оборони України площею 6,2224 га (кадастровий номер 8000000000:79:364:0008) та площею 0,2860 га (кадастровий номер 8000000000:79:364:0071) на вул. Михайла Максимовича (Онуфрія Трутенка), 3 для здійснення хаотичної житлової забудови в обхід положень закону “Про регулювання містобудівної діяльності” не є раціональним.

Слід відзначити, що КП “Інститут земельних відносин” на замовлення Міністерства оборони України був розроблений проект землеустрою щодо відведення земельних ділянок площею 6,2224 га та площею 0,2860 га для експлуатації та обслуговування адміністративно-господарських будівель та споруд військового містечка № 141 на вул. Михайла Максимовича (Онуфрія Трутенка), 3 у Голосіївському районі м. Києва (Д-7064). Проект рішення щодо затвердження проекту землеустрою був відправлений рішеннями постійної комісії Київської міської ради з питань екологічної політики, постійної комісії з питань містобудування, архітектури та землекористування на доопрацювання з метою розділення земельних ділянок площею 6,2224 га (кадастровий номер 8000000000:79:364:0008) та площею 0,2860 га (кадастровий номер 8000000000:79:364:0071). Опісля, Листом від 30.06.2016 року Міністерство оборони України звернулось до КП “Інститут земельних відносин” з проханням

призупинити процедуру затвердження проекту землеустрою до “особливої вказівки”.

Таким чином, наразі земельна ділянка площею 0,2860 га (кадастровий номер 8000000000:79:364:0071), якій пропонується надати статус скверу, не передана у порядку, визначеному статтею 123 Земельного кодексу України, у власність чи користування та належить до земель комунальної форми власності. Це дає можливість передати вказану ділянку у постійне користування КП УЗН Голосіївського району з метою розгортання на ній озелененої території загального користування — скверу.

Скверу на прохання місцевих мешканців, керівництва ОСББ “4 СЕЗОНИ”, пропонується присвоїти ім'я мешканця ОСББ, Героя України Зеленського Євгенія Олександровича - українського військового, командира спецгрупи 8-го полку спецпризначення оперативного командування «Північ» Сухопутних військ Збройних Сил України, який трагічно загинув 24 червня 2014 року на російсько-українській війні внаслідок ран, одержаних у бою 17 червня 2016 року поблизу м. Щастя Луганської області.

## **2. Мета і завдання прийняття рішення**

Метою прийняття даного рішення є внесення земельної ділянки площею 0,2860 га на вул. Михайла Максимовича (Онуфрія Трутенка), 3 у Голосіївському районі м. Києва до переліку територій загального користування зі статусом скверу задля задоволення прав та інтересів громади, визначених статтею 50 Конституції України, збереження навколишнього природного середовища у місті Києві.

## **3. Загальна характеристика і основні положення рішення**

Проект рішення передбачає:

- надання земельній ділянці площею 0,2860 га на вул. Михайла Максимовича (Онуфрія Трутенка), 3 у Голосіївському районі м. Києва (кадастровий номер 8000000000:79:364:0071) статусу скверу;
- присвоєння скверу, визначеному п.1 рішення, імені Героя України Зеленського Євгенія Олександровича;
- доручення комунальному підприємству по утриманню зелених насаджень Голосіївського району м. Києва в установленому порядку здійснити організаційно-правові заходи щодо оформлення права постійного землекористування земельною ділянкою, визначеною пунктом 2 рішення та у місячний термін з дня набуття чинності рішення про надання земельної ділянки у користування, вжити заходів щодо державної реєстрації права постійного користування на цю земельну ділянку;
- доручення Київському комунальному об'єднанню зеленого будівництва та експлуатації зелених насаджень міста "Київзеленбуд" здійснити організаційно-правові заходи щодо благоустрою земельної ділянки площею 0,2860 га на вул. Михайла Максимовича (Онуфрія Трутенка), 3 у Голосіївському районі м. Києва (кадастровий номер 8000000000:79:364:0071);
- внесення змін до Програми розвитку зеленої зони міста Києва до 2010 року та концепції формування зелених насаджень в центральній частині міста,

затверджених рішенням Київської міської ради від 19.07.2005 № 806/3381, та продовжених на період до 2015 року рішенням Київської міської ради від 27.11.2009 № 714/2783 та до 2017 року рішенням Київської міської ради від 07.07.2016 (Таблиця 2 «Озеленені території загального користування м. Києва, що відповідають типологічним ознакам та планувальним вимогам»), додавши земельну ділянку, визначену пунктом 1 цього рішення, до переліку скверів Голосіївського району, виклавши її в наступному вигляді:

- “Сквер на вул. Михайла Максимовича, 3 (імені Героя України Зеленського Євгенія Олександровича)”;
- доручення виконавчому органу Київської міської ради (Київській міській державній адміністрації) вирішити в установленому порядку питання фінансування заходів, передбачених пунктами 3 та 4 рішення;
- покладення контролю за виконанням рішення на постійну комісію Київської міської ради з питань екологічної політики, на постійну комісію Київради з питань містобудування, архітектури та землекористування, на постійну комісію Київської міської ради з питань бюджету та соціально-економічного розвитку.

#### **4. Стан нормативно-правової бази у даній сфері правового регулювання**

Пункт 34 частини першої статті 26 Закону України «Про місцеве самоврядування в Україні», статті 7 51, 53 Закону України «Про природно-заповідний фонд України», абзац 10 частини 1 статті 1 Закону України “Про мораторій на видалення зелених насаджень на окремих об’єктах благоустрою зеленого господарства м. Києва”, Правила утримання зелених насаджень у населених пунктах України, затверджені Наказом Міністерства будівництва, архітектури та житлово-комунального господарства України від 10.04.2006 № 105.

#### **5. Фінансово-економічне обґрунтування**

Реалізація проекту рішення здійснюватиметься в межах бюджетних асигнувань КО “Київзеленбуд”.

#### **6. Прогноз соціально-економічних та інших наслідків прийняття рішення**

Прийняття даного рішення сприятиме територіальній громаді у вирішенні проблеми відсутності озелених територій, створюватиме умови для раціонального використання землі у місті, розширить мережу зелених зон у місті Києві.

#### **7. Доповідач**

Депутат Київської міської ради VIII скликання фракції «Всеукраїнське об’єднання «Свобода» у Київській міській раді Олег Іванович Гелевей.

Депутат Київської міської ради



О. І. Гелевей

**ПОРІВНЯЛЬНА ТАБЛИЦЯ**  
до проекту рішення Київради

«Про надання статусу скверу земельній ділянці біля будинку на вул. Михайла Максимовича (Онуфрія Трутенка), 3 у Голосіївському районі м. Києва»

Зміст положення (норми) рішення Київської міської ради від 19 липня 2005 року N 806/3381				Зміст пропонуваної проектом рішення норми			
Сквери				Сквери			
19	Чекістів	1		19	Чекістів	1	
20	По вул. Федорова	0,87		20	По вул. Федорова	0,87	
21	Територія біля ст. м. "Либідська"	1,05	2 ділянки	21	Територія біля ст. м. "Либідська"	1,05	2 ділянки
22	По вул. Жилянській	0,11		22	По вул. Жилянській	0,11	
23	Міжквартальний сквер по вул. Васильківській, 45 - 47	1,7		23	Міжквартальний сквер по вул. Васильківській, 45 - 47	1,7	
24	На Московській площі	0,67		24	На Московській площі	0,67	
25	По просп. Науки	1,1		25	По просп. Науки	1,1	
26	Біля ресторану "Вітряк"	8,07		26	Біля ресторану "Вітряк"	8,07	
27	В сел. Чапаєвка	4,8		27	В сел. Чапаєвка	4,8	
28	По вул. Холмогорській	0,97		28	По вул. Холмогорській	0,97	
29	По вул. Гвардійській	0,24		29	По вул. Гвардійській	0,24	
30	По вул. Якубовського	2,06		30	По вул. Якубовського	2,06	
31	По вул. Лисогірській	0,26		31	По вул. Лисогірській	0,26	
32	По вул. Теремківській, 2А-6	1,85		32	По вул. Теремківській, 2А-6	1,85	
33	На Голосіївській площі	0,73		33	На Голосіївській площі	0,73	
34	На схилах Мишоловського яру (вул. Парникова)	3,8		34	На схилах Мишоловського яру (вул. Парникова)	3,8	
35	На схилах Мишоловського яру (вул. Квітки- Основ'яненка)	1,9		35	На схилах Мишоловського яру (вул. Квітки- Основ'яненка)	1,9	
36	На схилах Мишоловського яру (пров. Квітки- Основ'яненка)	2,1		36	На схилах Мишоловського яру (пров. Квітки- Основ'яненка)	2,1	
37	На схилах Цимбалового яру	1,4		37	На схилах Цимбалового яру	1,4	
38	Вул. Акад. Заболотного	4,87		38	Вул. Акад. Заболотного	4,87	



39	Вул. І. Сірка	0,63		39	Вул. І. Сірка	0,63	
40	Біля р. Либідь	2		40	Біля р. Либідь	2	
				41.	На вул. Михайла Максимовича, 3 (імені Героя України Зеленського Євгенія Олександровича)	0,28	
	<b>Разом:</b>	<b>42,18</b>			<b>Разом:</b>	<b>42,46</b>	

Депутат Київської міської ради



О. І. Гелевей

Депутату Київської міської ради  
Гелевей Олеху Івановичу  
03022, м. Київ, вул. Васильківська,  
27, корп. 2

правління ОСББ «4 СЕЗОНИ»  
03022, м. Київ, вул. О. Трутенка, 3г

Заява

Шановний Олег Іванович!

Ми, мешканці будинку 3-Г по вул. О. Трутенка в Голосіївському районі, просимо сприяти створенню скверу пам'яті загиблого учаснику АТО Герою України Зеленському Євгенію Олександровичу, який проживав в нашому будинку, на ділянці обмеженій будинками по вул. О. Трутенка 3г, вул. Ломоносова 30/1, вул. Васильківській 40а та гаражним кооперативом по вул. О. Трутенка 3а (Додаток 1), а саме:

1. Звернутися з депутатським зверненням до КМДА з питанням про відведення земельної ділянки обмеженої будинками по вул. О. Трутенка 3г, вул. Ломоносова 30/1, вул. Васильківській 40а та гаражним кооперативом по вул. О. Трутенка 3а для створення скверу та виділення коштів з бюджету міста на його облаштування;
2. Зобов'язати забудовника ТОВ «УМК» відновити дану ділянку після використання її забудовником шляхом засадження деревами та кущами, адже для потреб будівництва компанія зрубала з десятків п'ятидесятирічних верб та осик і не відновила насадження;
3. Звернутися з депутатським зверненням до ГРУ МОУ, на земельній ділянці якого збудовано наш будинок, або інших благодійних організацій про виділення коштів на створення скверу пам'яті загиблого учасника АТО Героя України.

З повагою,

Голова правління ОСББ «4 СЕЗОНИ»

Морфлюк-Щур Вікторія Валеріївна

+380 63 245 08 64

03022, м. Київ, вул. О. Трутенка, 3г, кв. 305





ВИКОНАВЧИЙ ОРГАН КИЇВСЬКОЇ МІСЬКОЇ РАДИ  
(КИЇВСЬКА МІСЬКА ДЕРЖАВНА АДМІНІСТРАЦІЯ)

ДЕПАРТАМЕНТ ЗЕМЕЛЬНИХ РЕСУРСІВ

вул. Хрещатик, 32-а, м. Київ, 01601, тел. (044) 279-58-72, ф. (044) 288-07-57.

КБУ "Контактний центр міста Києва" (044) 15-51, E-mail: [dep@kievzem.kiev.ua](mailto:dep@kievzem.kiev.ua) Код ЄДРПОУ 26199097

11.02.16 № 057021-2514  
на № 08/279/08/159-00 від 03.01.2016

Депутату Київської міської ради  
Гелевею О.І.

Шановний Олегу Івановичу!

На Ваше депутатське звернення Департамент земельних ресурсів направляє витяг з міського земельного кадастру та фрагмент супутникової зйомки на земельну ділянку (кадастровий №8 000 000 000:79:364:0071).

Також повідомляємо, що реєстрація об'єктів нерухомого майна не належить до повноважень Департаменту земельних ресурсів виконавчого органу Київської міської ради (Київської міської державної адміністрації).

У зв'язку із набранням чинності Законів України „Про Державний земельний кадастр” та „Про державну реєстрацію речових прав на нерухоме майно та їх обтяжень” з 01 січня 2013 року ведення Державного земельного кадастру в місті Києві здійснюється виключно територіальним органом центрального органу виконавчої влади, що реалізує державну політику у сфері земельних відносин, а реєстрація прав на земельні ділянки здійснюється суб'єктами державної реєстрації прав, які визначені Законом України „Про державну реєстрацію речових прав на нерухоме майно та їх обтяжень”.

Додаток: на 2 арк.

З повагою,

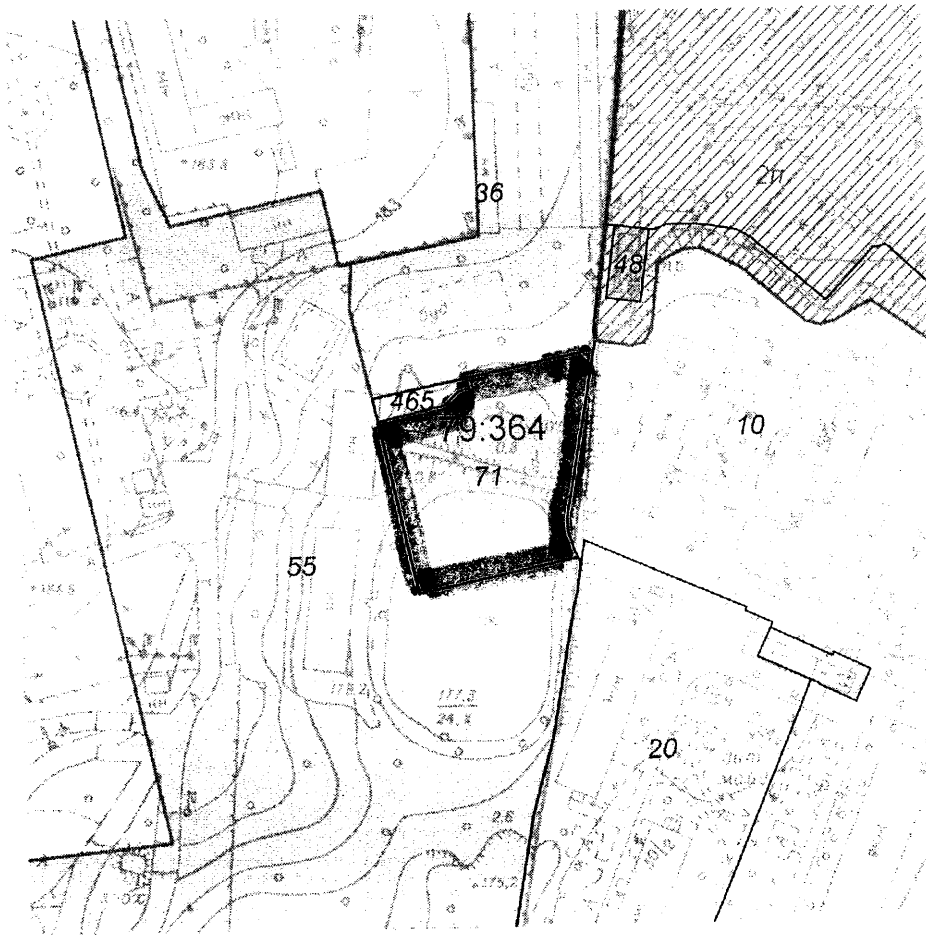
директор

О.Поліщук

# РОБОЧІ МАТЕРІАЛИ

Витяг з бази даних міського земельного кадастру від 09.02.2016р.


м. Київ, р-н Голосіївський



Масштаб 1:2000

\*Черговий план м.Києва ведеться з 1995 року

Замовлення № 2119



©2015, КП КІЗВ Центр ДЗК

Растри аерофотозйомки 2014р.

# КИЇВМІСТОБУДУВАННЯ

ВИКОНАВЧИЙ ОРГАН КИЇВСЬКОЇ МІСЬКОЇ РАДИ (КИЇВСЬКА МІСЬКА ДЕРЖАВНА АДМІНІСТРАЦІЯ)  
ДЕПАРТАМЕНТ МІСТОБУДУВАННЯ ТА АРХІТЕКТУРИ

01001, Київ-1, вул. Хрещатик, 32 тел. (044) 278 19 85 тел. факс 279 41 67 <http://www.kda.gov.ua>

Р.в. Од. 16 № 055-1358

Депутатові Київської міської ради  
Гелевей О.І.

Про надання інформації

Шановний Олеже Івановичу!

У Департаменті містобудування та архітектури виконавчого органу Київської міської ради (Київської міської державної адміністрації) розглянуто Ваше депутатське звернення від 03.02.2016 № 08/279/08/159-002 щодо надання графічних матеріалів з відображенням червоних ліній, інформацію про містобудівні умови та обмеження земельної ділянки у Голосіївському районі м. Києва з кадастровим номером 8000000000:79:364:0071. За результатами опрацювання зазначеного питання повідомляємо.

В межах компетенції та згідно з електронною базою даних Департаменту повідомляємо, що містобудівні умови та обмеження забудови земельної ділянки по зазначеній адресі не зареєстровано.

Надаємо Вам топографічний план М1:2000 з існуючими червоними лініями, що наданий КО «Інститут Генерального плану м. Києва», а також відомості містобудівного кадастру м. Києва з нанесеними червоними лініями.

Інформуємо, що зазначені плани є інформаційними матеріалами, не відносяться до вишукувальних робіт та не є вихідними даними для проектування.

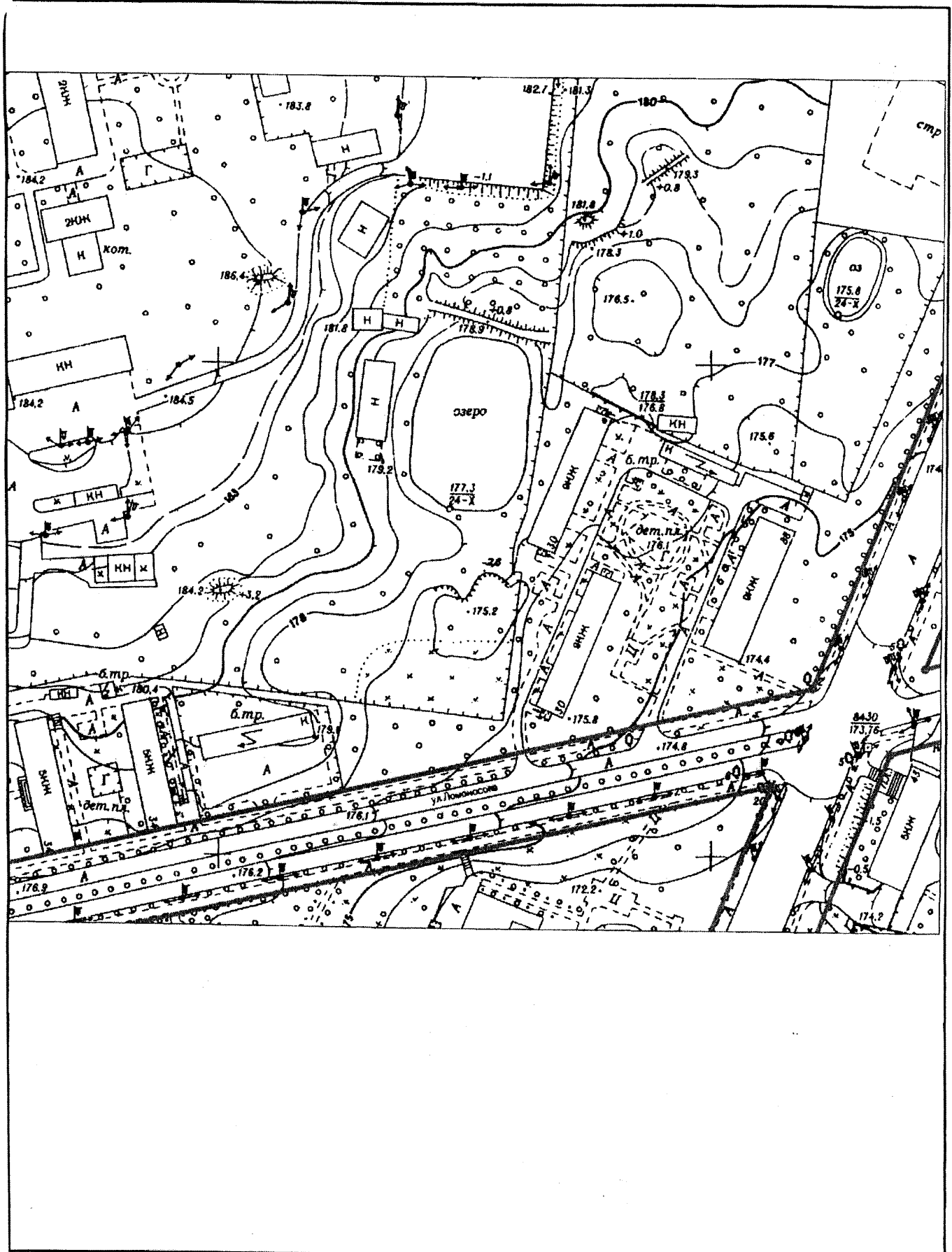
Додаток: топографічні плани з нанесеними червоними лініями на 2-х арк.

З повагою

В.о. директора



Г.В. Бондар





Умовні позначення

Червоні лінії

Умовні червоні лінії вулиць нанесені за матеріалами Департаменту містобудування та архітектури



Голові правління ОСББ "4 СЕРПЕНЬ"  
МОРФОЛЮК ШУР В.В.

вул. О.Трутенка, 3г, кв. 305, м. Київ,  
03022

19 04 16  
30.09.16/19/04/16

Шановна Вікторіє Валерівно!

За порученням заступника Міністра оборони України – керівника апарату у Головному квартирно-експлуатаційному управлінні Збройних Сил України, в межах компетенції, розглянуто Ваше звернення щодо створення скверу пам'яті загиблого учаснику АТО Герою України Зеленському Є.О. на земельній ділянці, обмеженій будинками по вул. Трутенка, 3г, вул. Ломоносова, 30/1, вул. Васильківській, 40а та гаражним кооперативом по вул. Трутенка, 3а.

Земельна ділячка по вул. Трутенка, 3 у Голосівському районі м. Києва площею 0,2860 га, входить до складу проекту землеустрою щодо виведення земельних ділянок Міністерства оборони України для експлуатації та обслуговування адміністративно-господарських будівель та споруд військового містечка № 141.

При цьому, Департаментом земельних ресурсів виконавчого органу Київської міської ради (Київської міської державної адміністрації) було підготовлено проект рішення Київської міської ради про затвердження вказаного проекту та направлено на розгляд Київської міської ради.

Враховуючи наведене, питання щодо відмови від права постійного користування земельною ділянкою 0,2860 га, яка входить до складу військового містечка № 141, є передчасним і може бути розглянуто відповідно до вимог чинного законодавства України після затвердження проекту землеустрою та з урахуванням потреб Міністерства оборони України в частині, що стосується використання земельної ділянки під будівництво житла для військовослужбовців та членів їх сімей, що на цей час є актуальним.

З повагою

Тимчасово виконуючий обов'язки начальника Головного квартирно-експлуатаційного управління Збройних Сил України  
полковник

О.А.ГАЛУШКО



**МІНІСТЕРСТВО ОБОРОНИ  
УКРАЇНИ**

**ГОЛОВНЕ УПРАВЛІННЯ  
РОЗВІДКИ**

вул. Електриків, 33, м. Київ, 04176  
Код ЄДРПОУ 22990919

*НА ДН ДРК № 222/58/1239*

Голові правління ОСББ "4 Сезони"  
МОРИЦЬКО-ЩУР В. В.

вул. О. Трутенка, 3г, кв. 395,  
м. Київ, 03022

Про створення скверу

Шановна Вікторіє Валерівно!

У Головному управлінні розвідки Міністерства оборони України (далі – ГУР МО України) розглянуто Ваше звернення щодо створення на земельній ділянці Міністерства оборони України скверу пам'яті загиблому учаснику Антитерористичної операції Герою України Зеленьському С. О.

ГУР МО України не заперечує щодо створення скверу. Разом з тим пропонуємо назвати його "Сквер імені Героя України Зеленьського Євгенія Олександровича".

З повагою

Заступник начальника Головного управління розвідки  
Міністерства оборони України

О.Ф. БАКУМЕНКО

Коротков О. Ф. 428 40 13

0017662

Зам. № 187-14

**РЕЄСТР ЗЕМЕЛЬНИХ ДІЛЯНОК****Черговий план.**

Код ділянки	Землекористувачі	Адреса ділянки	Опис ділянки	Вид права	Дата закінч. права
79:364:010	Комунальне підприємство житлового господарства Московського району м. Києва	вул. Васильківська, 38-36	Багатоповерхова забудова (ЖЕК 206)		
79:364:020	Житлово-будівельний кооператив "Університет 4"	вул. Ломоносова, 30/1, 30/2			
79:364:036	Гаражно-будівельний кооператив "Пошук"	вул. Онуфрія Трутенка, 3		Тимчасове користування на 25 років	05.08.2022
79:364:048	Публічне акціонерне товариство "КИЇВЕНЕРГО"	вул. Васильківська, 40а (літ.Б)		Право в процесі оформлення (Оренда на 10 років)	
79:364:055	Головне управління розвідки Міністерства оборони України	вул. Онуфрія Трутенка, 3		Постійне користування	
79:364:071	Міністерство оборони України	вул. Онуфрія Трутенка, 3		Право в процесі оформлення (Постійне користування)	
79:364:465	В/м 141	вул. Онуфрія Трутенка, 3			

**Ділянки, що знаходяться на стадії розробки оформлення прав.**

Код ділянки	Землекористувачі	Адреса ділянки	Стадія	Дата закінч. стадії
79:364:002п	Київський державний університет імені Тараса Шевченка	вул. Васильківська, 36	Проект: Постійне користування	



**Заступник міського голови –  
секретар Київської міської ради**

---

Яловому К.В.  
Міщенко О.Г.  
Страннікову А.М.  
Слончаку В.В.

Прошу розглянути проект рішення від 06.10.2016  
№08/231 - 4183/ПР в установленому порядку.

Дутці Л.Я.

Для контролю за проходженням та тиражування.

Пантелеєву П.О. – до відома  
Плісу І.В. – до відома  
Спасибку О.В. – до відома  
Юнаковій С.М.  
Лазор Л.В.

**В.ПРОКОПІВ**

“06” жовтня 2016 року  
№ 08/231 – 4183/ПР

08/231-4183/ПР  
06.10.2016



# ДЕПУТАТ

КИЇВСЬКОЇ МІСЬКОЇ РАДИ VIII СКЛИКАННЯ

"22" вересня 2016 р.

№ 08/279/08/59-71

Заступнику Київського міського голови —  
Секретарю Київської міської ради  
Прокопіву В.В.

Шановний Володимире Володимировичу!

Відповідно до Регламенту Київської міської ради прошу Вас дати доручення розглянути проект рішення "Про надання статусу скверу земельній ділянці біля будинку на вул. Михайла Максимовича (Онуфрія Трутенка), 3 у Голосіївському районі м. Києва" на засіданні постійної комісії Київради з питань екологічної політики, на засіданні постійної комісії Київської міської ради з питань містобудування, архітектури та землекористування, на засіданні постійної комісії Київської міської ради з питань бюджету та соціально-економічного розвитку.

## Додатки:

1. Проект рішення "Про надання статусу скверу земельній ділянці біля будинку на вул. Михайла Максимовича (Онуфрія Трутенка), 3 у Голосіївському районі м. Києва" (2 арк.);
2. Пояснювальна записка до проекту рішення (4 арк.);
3. Порівняльна таблиця до проекту рішення (2 арк.);
4. Матеріали до проекту рішення (10 арк.);
5. Електронна версія зазначених документів.

Депутат Київської міської ради

  
О. І. Гелевей