

08/231- 4180/ПР
20.11.2018



КИЇВСЬКА МІСЬКА РАДА

ІХ СЕСІЯ VIII СКЛИКАННЯ

РІШЕННЯ

№ _____

Про надання земельної ділянки управління освіти Подільської районної в місті Києві державної адміністрації для експлуатації та обслуговування будівель і споруд закладу освіти на просп. Василя Порика, 14а у Подільському районі м. Києва

Наданий

Київська міська рада
Департамент
земельних ресурсів
Код земельної ділянки

91:198:0008

Проект рішення (екз.1)
ПР-18629
до справи

A-25881

Заява ДЦ № 50365-003341743
031-03 від 29.10.2018



2 347015 086291

Відповідно до статей 9, 79-1, 83, 92, 116, 120, 123, 186 Земельного кодексу України, статті 35 Закону України «Про землеустрій», Закону України «Про внесення змін до деяких законодавчих актів України щодо розмежування земель державної та комунальної власності», пункту 34 частини першої статті 26 Закону України «Про місцеве самоврядування в Україні», розглянувши заяву управління освіти Подільської районної в місті Києві державної адміністрації від 29.10.2018 № 50365-003341743-031-03, враховуючи, що земельна ділянка зареєстрована в Державному земельному кадастрі (витяг з Державного земельного кадастру про земельну ділянку від 06.03.2018 № НВ-8000728942018), право комунальної власності територіальної громади міста Києва на яку зареєстровано в установленому порядку (витяг з Державного реєстру речових прав на нерухоме майно про реєстрацію права власності від 15.08.2018 № 134376447) та розглянувши технічну документацію із землеустрою щодо інвентаризації земель, Київська міська рада

ВИРІШИЛА:

1. Надати управління освіти Подільської районної в місті Києві державної адміністрації, за умови виконання пункту 2 цього рішення, в постійне користування земельну ділянку площею 0,4722 га (кадастровий номер 8000000000:91:198:0008) для експлуатації та обслуговування будівель і споруд закладу освіти на просп. Василя Порика, 14А у Подільському районі м. Києва із земель комунальної власності територіальної громади міста Києва, у зв'язку із

закріпленням майна за управлінням освіти Подільської районної в місті Києві державної адміністрації місті Києві державної адміністрації від 16.03.2011 № 235 (категорія земель – землі житлової та громадської забудови, код КВЦПЗ 03.02, заява ДДЦ від 29.10.2018 № 50365-003341743-031-03, справа А-25881).

2. Управлінню освіти Подільської районної відповідно до розпорядження Подільської районної в місті Києві державної адміністрації:

2.1. Виконувати обов'язки землекористувача відповідно до вимог статті 96 Земельного кодексу України.

2.2. Вжити заходів щодо державної реєстрації права постійного користування на земельну ділянку у порядку, встановленому Законом України «Про державну реєстрацію речових прав на нерухоме майно та їх обтяжень».

2.3. Забезпечити вільний доступ для прокладання нових, ремонту та експлуатації існуючих інженерних мереж і споруд, розміщених у межах земельної ділянки.

2.4. Питання майнових відносин вирішувати в установленому порядку.

2.5. У разі необхідності проведення реконструкції чи нового будівництва питання оформлення дозвільної та проектно-кошторисної документації вирішувати в порядку, визначеному чинним законодавством України.

2.6. Виконати вимоги, викладені в листах Департаменту містобудування та архітектури від 31.01.2018 № 774/0/12-4/19-18 та Головного управління Держгеокадастру у м. Києві від 05.02.2018 № 8-26-0.31-371/35-18.

2.7. Питання пайової участі та укладення з Департаментом економіки та інвестицій виконавчого органу Київської міської ради (Київської міської державної адміністрації) договору про пайову участь вирішувати в порядку та випадках, встановлених законодавством.

2.8. Питання сплати відновної вартості зелених насаджень або укладання охоронного договору на зелені насадження вирішувати відповідно до рішення Київської міської ради від 27.10.2011 № 384/6600 «Про затвердження Порядку видалення зелених насаджень на території міста Києва».

2.9. Дотримуватись обмежень у використанні земельної ділянки, зазначених у витязі з Державного земельного кадастру.

3. Попередити землекористувача, що право користування земельною ділянкою може бути припинено відповідно до статей 141, 143 Земельного Кодексу України.


4. Контроль за виконанням цього рішення покласти на постійну комісію Київської міської ради з питань містобудування, архітектури та землекористування.

Київський міський голова

Віталій КЛИЧКО

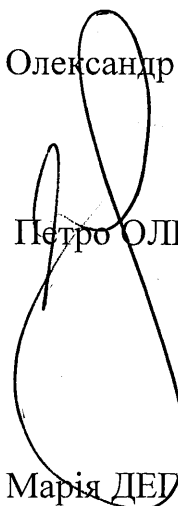
ПОДАННЯ:

Заступник голови Київської міської
державної адміністрації



Олександр СПАСИБКО

Директор
Департаменту земельних
ресурсів



Петро ОЛЕНИЧ


В. о. начальника відділу
правового забезпечення
юридичного управління
Департаменту земельних ресурсів



Марія ДЕПТЯРЕНКО

ПОГОДЖЕНО:

09.04.2019
Постійна комісія Київської міської ради
з питань містобудування, архітектури
та землекористування



Олександр МІЩЕНКО

Голова комісії

Секретар

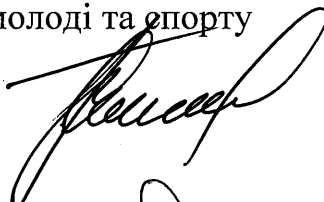
Іван КАРТАВИЙ

Начальник управління
правового забезпечення діяльності
Київської міської ради



Ганна Гармична
25.04.2019


Постійна комісія Київської міської ради
з питань освіти, науки, сім'ї, молоді та спорту



Ганна СІРОСТЕНКО

Голова комісії

Секретар



Наталія ШУЛЬГА

ПОЯСНЮВАЛЬНА ЗАПИСКА

№ ПЗ-34771 від 05.11.2018

До кадастрової справи

№ А-25881



до проекту рішення Київської міської ради:
**Про надання земельної ділянки управлінню освіти
Подільської районної в місті Києві державної
адміністрації для експлуатації та обслуговування
будівель і споруд закладу освіти на просп. Василя
Порика, 14а у Подільському районі м. Києва**

1. Юридична особа:

Назва	Управління освіти Подільської районної в місті Києві державної адміністрації
Перелік засновників (учасників) юридичної особи	-
Кінцевий бенефіціарний власник (контролер)	-
Клопотання	від 29.10.2018 № 50365-003341743-031-03
Згода (доручення) на проектування	-

2. Відомості про земельну ділянку (кадастровий № 8000000000:91:198:0008)

Місце розташування (адреса)	м. Київ, р-н Подільський, просп. Василя Порика, 14а
Площа	0,4722 га
Вид та термін користування	Постійне користування
Вид використання	для експлуатації та обслуговування будівель і споруд закладу
Нормативна грошова оцінка (за попереднім розрахунком*)	5 288 468 грн. 07 коп. відповідно витягу з технічної документації ПР-03481 від 05.11.2018

*Наведені розрахунки нормативної грошової оцінки не є остаточними і будуть уточнені відповідно до вимог чинного законодавства при підготовці документу, що посвідчує право на землю.

3. Обґрунтування прийняття рішення

На замовлення зацікавленої особи та враховуючи рішення Київської міської ради від 10.09.2015 № 958/1822 "Про інвентаризацію земель міста Києва" землевнорядною організацією розроблено технічну документацію із землеустрою щодо інвентаризації земель, яка згідно з положеннями законодавства погоджена в установленому порядку з відповідними органами, зокрема:

орган архітектури	№ 774/0/12/-4/19-18 від 31.01.2018
територіальний орган, що здійснює реалізацію державної політики у сфері земельних відносин	№ 8-26-0.31-371/35-18 від 05.02.2018

Відповідно до Земельного кодексу України та Порядку набуття прав на землю із земель комунальної власності у місті Києві, затвердженого рішенням Київської міської ради від 20.04.2017 № 241/2463, враховуючи, що земельна ділянка зареєстрована в Державному земельному кадастрі (витяг з Державного земельного кадастру про земельну ділянку від 16.03.2018 №НВ-8000728942018) та право комунальної власності територіальної громади міста Києва на яку зареєстровано в установленому порядку (витяг з Державного реєстру речових прав на нерухоме майно про реєстрацію права власності від 15.08.2018 №134376447), Департаментом земельних ресурсів виконавчого органу Київської міської ради (Київської міської державної адміністрації) розроблено відповідний проект рішення Київської міської ради.

4. Мета прийняття рішення.

Метою прийняття рішення є забезпечення реалізації встановленого Земельним кодексом України права особи на оформлення права користування (власності) на землю.

5. Особливі характеристики ділянки.

Наявність будівель і споруд на ділянці:	<i>Забудована Згідно листа Управління освіти від 30.06.2017 № Д-343 на ділянці розташований дошкільний навчальний заклад № 25 площею 674,00 кв.м. та цегляні, одноповерхові будівлі для господарчих потреб в кількості 2 од. (розпорядження КМДА "Про питання організації управління районами в місті Києві" від 10.12.2010 № 1112 та Подільської РДА "Про закріплення за управлінням освіти Подільської районної в місті Києві державної адміністрації на праві оперативного управління майна, яке передано до сфери управління Подільської районної в місті Києві державної адміністрації" від 16.03.2011 № 235).</i>
Наявність ДПТ:	<i>ДПТ або план зонування відсутні;</i>
Функціональне призначення згідно Генплану:	<i>територія багатоповерхової житлової забудови;</i>
Правовий режим:	<i>землі комунальної власності територіальної громади міста Києва;</i>
Розташування в зеленій зоні:	<i>земельна ділянка не включена до Програми розвитку зеленої зони;</i>

6. Стан нормативно-правової бази у даній сфері правового регулювання.

Загальні засади та порядок передачі земельних ділянок у власність чи користування зацікавленим особам визначено Земельним кодексом України та Порядком набуття прав на землю із земель комунальної власності у місті Києві, затвердженим рішенням Київської ради від 20.04.2017 № 241/2463.

Рішення про передачу (надання) земельної ділянки може бути прийнято Київською міською радою з урахуванням вимог статті 24 Закону України "Про регулювання містобудівної діяльності".

7. Фінансово-економічне обґрунтування.

Реалізація рішення не потребує додаткових витрат міського бюджету.

Відповідно до Податкового Кодексу України розмір земельного податку складатиме **0 грн. 00 коп. (0%)**

8. Прогноз соціально-економічних та інших наслідків прийняття рішення.

Наслідками прийняття розробленого проекту рішення стане:

- реалізація зацікавленою особою своїх прав щодо використання земельної ділянки

Доповідач: директор Департаменту земельних ресурсів П.Оленич

Директор Департаменту
земельних ресурсів



П.Оленич

