

08/231-4136/MP

15.11.2021

1



КИЇВСЬКА МІСЬКА РАДА

II СЕСІЯ IX СКЛИКАННЯ

РІШЕННЯ

№ _____

Проект

Про оголошення природної території ландшафтним заказником місцевого значення «Протасів яр»

Відповідно до пункту 37 частини першої статті 26 Закону України «Про місцеве самоврядування в Україні», пункту "і" частини першої статті 15 Закону України «Про охорону навколишнього природного середовища», статей 25, 51 - 53 Закону України «Про природно-заповідний фонд України», розглянувши клопотання Громадської організації «Захистимо Протасів яр» від 2 лютого 2021, з метою збереження ландшафтного та біологічного різноманіття унікальних природних комплексів Київська міська рада

ВИРІШИЛА:

1. Оголосити ландшафтним заказником місцевого значення «Протасів яр» природну територію орієнтовною площею 20,505 га у Солом'янському районі м. Києва в межах, зазначених у додатку до цього рішення.

2. Київському комунальному об'єднанню зеленого будівництва та експлуатації зелених насаджень міста «Києвзеленбуд»:

2.1. забезпечити охорону зазначеного об'єкта з оформленням охоронного забов'язання щодо забезпечення режиму охорони та збереження цього об'єкта;

2.2. вжити організаційно-правові заходи щодо оформлення права постійного користування земельними ділянками з кадастровими номерами 8000000000:72:213:0045, 8000000000:72:213:0146, 8000000000:72:213:0148 для збереження та використання заказників.

3. Товариству з обмеженою відповідальністю «ПРОТАСІВ ЯР»:

3.1. забезпечити охорону зазначеного об'єкта з оформленням охоронного зобов'язання щодо забезпечення режиму охорони та збереження цього об'єкта;

3.2. вжити організаційно-правові заходи щодо зміни діючого виду цільового призначення земельних ділянок з кадастровими номерами 8000000000:72:210:0008, 8000000000:72:210:0033, 8000000000:72:213:0031 на цільове призначення – для збереження та використання заказників.

4. Товариству з обмеженою відповідальністю «БОРА»:

4.1. забезпечити охорону зазначеного об'єкта з оформленням охоронного зобов'язання щодо забезпечення режиму охорони та збереження цього об'єкта;

4.2. вжити організаційно-правові заходи щодо зміни діючого виду цільового призначення земельної ділянки з кадастровим номером 8000000000:72:213:0038 на цільове призначення – для збереження та використання заказників.

5. Внести зміни до показників розвитку зеленої зони, затверджених пунктом 1 рішення Київської міської ради від 08.07.2021 № 1583/1624, включивши до переліку територій і об'єктів природно-заповідного фонду заказник місцевого значення, зазначений у пункті 1 цього рішення (Таблиця 19)

6. Департаменту земельних ресурсів виконавчого органу Київської міської ради (Київської міської державної адміністрації) проінформувати товариство з обмеженою відповідальністю «ПРОТАСІВ ЯР» та товариство з обмеженою відповідальністю «БОРА» про прийняття цього рішення

7. Оприлюднити це рішення у спосіб, визначений чинним законодавством України.

8. Контроль за виконанням цього рішення покласти на постійну комісію Київської міської ради з питань екологічної політики.

Київський міський голова

Віталій КЛИЧКО

ПОДАННЯ

Київський міський голова

Віталій КЛИЧКО

ПОГОДЖЕНО:

Постійна комісія Київської міської ради 12.07.2022
з питань екологічної політики

Голова



Денис МОСКАЛЬ

Секретар


14.07.2022

Постійна комісія Київської міської ради з
питань архітектури, містобудування та
земельних відносин



Євгенія КУЛЕБА

Голова



Михайло ТЕРЕНТЬЄВ


Секретар

з рекомендацій



з рекомендацій
Юрій ФЕДОРЕНКО
Георгій Зайтур

В.о. начальника управління
правового забезпечення діяльності
Київської міської ради



Валентина ПОЛОЖИШНИК

з рекомендацій
Від 14.07.2022 N08/230-798

Додаток
до рішення Київської міської ради
№ _____

Природна територія,
яка оголошується ландшафтним заказником
місцевого значення «Протасів яр»

Адреса ділянки	Кадастрові номери земельних ділянок	Площа (га)	Землекористувач
м. Київ, вул. Протасів яр	8000000000:72:210:0008 8000000000:72:210:0033 8000000000:72:213:0031	16,5749	ТОВ «ПРОТАСІВ ЯР» (Код ЄДРПОУ 31238331)
	8000000000:72:213:0045 8000000000:72:213:0146 8000000000:72:213:0148	1,1428	Київське комунальне об'єднання зеленого будівництва та експлуатації зелених насаджень міста «Києвзеленбуд» (Код ЄДРПОУ 03362123)
	8000000000:72:213:0038	2,7873	ТОВ «БОРА» (Код ЄДРПОУ 31953263)
	разом	20,505	

Київський міський голова

Віталій КЛИЧКО

План-схема
земельних ділянок, які включені до території ландшафтного заказника
місцевого значення «Протасів яр»



[Handwritten signature]

ПОЯСНЮВАЛЬНА ЗАПИСКА
до проекту рішення Київської міської ради
«Про оголошення природної території ландшафтним заказником
місцевого значення «Протасів яр»»

1. Опис проблем, для вирішення яких підготовлено проект рішення, обґрунтування відповідності та достатності передбачених у проекті рішення механізмів і способів вирішення існуючих проблем, а також актуальності цих проблем для територіальної громади міста Києва.

У ході громадських слухань, проведених 19.10.2019 року за участі Солом'янської районної в місті Києві державної адміністрації та представників місцевої громади, де було прийнято рішення щодо необхідності облаштувати на території схилів Протасового яру, куди входять зазначені ділянки, регіональний ландшафтний парк.

Статтею 23 Закону України «Про природно-заповідний фонд» визначено, що регіональні ландшафтні парки є природоохоронними рекреаційними установами місцевого чи регіонального значення, що створюються з метою збереження в природному стані типових або унікальних природних комплексів та об'єктів, а також забезпечення умов для організованого відпочинку населення. Регіональні ландшафтні парки організовуються з вилученням або без вилучення земельних ділянок, водних та інших природних об'єктів у їх власників або користувачів. В разі необхідності вилучення земельних ділянок, водних та інших природних об'єктів для потреб регіональних ландшафтних парків провадиться в порядку, встановленому законодавством України.

На регіональні ландшафтні парки покладається виконання таких завдань: збереження цінних природних та історико-культурних комплексів та об'єктів; створення умов для ефективного туризму, відпочинку та інших видів рекреаційної діяльності в природних умовах з додержанням режиму охорони заповідних природних комплексів і об'єктів; сприяння екологічній освітньо-виховній роботі.

Громадською організацією «Захистимо Протасів яр» на адресу Київської міської ради 28.07.2020 № 27109 спрямовано клопотання про створення регіонального ландшафтного парку.

Разом із цим, громадською організацією «Захистимо Протасів яр» на адресу Київської міської ради 09.03.2021 № 8245 та спрямовано клопотання про створення ландшафтного заказника місцевого значення із відповідним науковим обґрунтуванням.

На виконання доручення постійної комісії Київської міської ради з питань екологічної політики від 20.04.2021 (витяг з протоколу № 4/7) підготовлено проект рішення Київської міської ради «Про оголошення природної території ландшафтним заказником місцевого значення «Протасів яр»».

Питання оголошення природної території ландшафтним заказником місцевого значення «Протасів яр» погоджено:

- Управління екології та природних ресурсів виконавчого органу Київської міської ради (Київської міської державної адміністрації) – лист від 06.04.2021 № 077-1750, 06.09.2021 № 077-4397;
- Департамент містобудування та архітектури виконавчого органу Київської міської ради (Київської міської державної адміністрації) – лист від 26.03.2021 № 055-6185;
- Солом'янська районна в місті Києві державна адміністрація – лист від 06.04.2021 № 108-4232, 30.09.2021 № 108-13058;
- Комунальне підприємство по утриманню зелених насаджень Солом'янського району м. Києва – лист від 31.03.2021 № 077/234-461, 01.04.2021 № 077/234-479;
- Комунальне об'єднання зеленого будівництва та експлуатації зелених насаджень міста «Київзеленбуд» - лист від 01.04.2021 № 077/226-1228.

2. Правове обґрунтування необхідності прийняття рішення (з посиланням на конкретні положення нормативно-правових актів, на підставі й на виконання яких підготовлено проект рішення).

Проект рішення Київської міської ради пропонується ухвалити відповідно до пункту 37 частини першої статті 26 Закону України «Про місцеве самоврядування в Україні», пункту "і" частини першої статті 15 Закону України «Про охорону навколишнього природного середовища», статей 25, 51 - 53 Закону України «Про природно-заповідний фонд України», розглянувши клопотання Громадської організації «Захистимо Протасів яр» від 2 лютого 2021.

3. Опис цілей і завдань, основних положень проекту рішення, а також очікуваних соціально-економічних, правових та інших наслідків для територіальної громади міста Києва від прийняття запропонованого проекту рішення.

Проект рішення підготовлено з метою збереження ландшафтного та біологічного різноманіття унікальних природних комплексів.

Досягнення мети відбуватиметься через реалізацію певних завдань, які відображені у рішенні.

Зокрема, передбачено:

оголосити ландшафтним заказником місцевого значення «Протасів яр» природну територію орієнтовною площею 20,505 га у Солом'янському районі м. Києва в межах

Адреса ділянки	Кадастрові номери земельних ділянок	Площа (га)	Землекористувач
м. Київ, вул. Протасів яр	8000000000:72:210:0008	16,5749	ТОВ «ПРОТАСІВ ЯР» (Код ЄДРПОУ 31238331)
	8000000000:72:210:0033		
	8000000000:72:213:0031		
	8000000000:72:213:0045	1,1428	Київське комунальне об'єднання зеленого будівництва та експлуатації
	8000000000:72:213:0146		
	8000000000:72:213:0148		

			зелених насаджень міста «Київзеленбуд» (Код ЄДРПОУ 03362123)
	8000000000:72:213:0038	2,7873	ТОВ «БОРА» (Код ЄДРПОУ 31953263)
разом		20,505	

Київському комунальному об'єднанню зеленого будівництва та експлуатації зелених насаджень міста «Київзеленбуд»:

забезпечити охорону зазначеного об'єкта з оформленням охоронного забор'язання щодо забезпечення режиму охорони та збереження цього об'єкта;

вжити організаційно-правові заходи щодо оформлення права постійного користування земельними ділянками з кадастровими номерами 8000000000:72:213:0045, 8000000000:72:213:0146, 8000000000:72:213:0148 для збереження та використання заказників.

товариству з обмеженою відповідальністю «ПРОТАСІВ ЯР»:

забезпечити охорону зазначеного об'єкта з оформленням охоронного забор'язання щодо забезпечення режиму охорони та збереження цього об'єкта;

вжити організаційно-правові заходи щодо зміни діючого виду цільового призначення земельних ділянок з кадастровими номерами 8000000000:72:210:0008, 8000000000:72:210:0033, 8000000000:72:213:0031 на цільове призначення – для збереження та використання заказників.

товариству з обмеженою відповідальністю «БОРА»:

забезпечити охорону зазначеного об'єкта з оформленням охоронного забор'язання щодо забезпечення режиму охорони та збереження цього об'єкта;

вжити організаційно-правові заходи щодо зміни діючого виду цільового призначення земельної ділянки з кадастровим номером 8000000000:72:213:0038 на цільове призначення – для збереження та використання заказників.

внести зміни до показників розвитку зеленої зони, затверджених пунктом 1 рішення Київської міської ради від 08.07.2021 № 1583/1624, включивши до переліку територій і об'єктів природно-заповідного фонду заказник місцевого значення, зазначений у пункті 1 цього рішення (Таблиця 19).

Департаменту земельних ресурсів виконавчого органу Київської міської ради (Київської міської державної адміністрації) проінформувати товариство з обмеженою відповідальністю «ПРОТАСІВ ЯР» та товариство з обмеженою відповідальністю «БОРА» про прийняття цього рішення.

Реалізація вказаного проекту рішення дозволить досягнути поставленої мети, зменшить рівень соціального незадоволення за умови дотримання принципу правової визначеності.

4. Фінансово-економічне обґрунтування та пропозиції щодо джерел покриття цих витрат.

Реалізація цього проекту рішення не потребує додаткових витрат з бюджету міста Києва, оскільки останній є організаційно-розпорядчим актом, спрямованим на опрацювання та вирішення порушених у проекті рішення питань.


5. Прізвище або назва суб'єкта подання, прізвище, посада, контактні дані доповідача проекту рішення на пленарному засіданні та особи, відповідальної за супроводження проекту рішення.

Суб'єктом подання проекту рішення є Київський міський голова Кличко Віталій Володимирович.

Особами, відповідальною за супроводження проекту рішення та доповідачами проекту рішення на пленарному засіданні Київської міської ради є Київський міський голова Кличко Віталій Володимирович.

Київський міський голова

Віталій КЛИЧКО

A large, stylized handwritten signature in black ink, which appears to be 'Віталій Кличко', written over the printed name.



КИЇВСЬКА МІСЬКА РАДА

СЕКРЕТАРІАТ

УПРАВЛІННЯ ПРАВОВОГО ЗАБЕЗПЕЧЕННЯ
ДІЯЛЬНОСТІ КИЇВСЬКОЇ МІСЬКОЇ РАДИ

01044, м. Київ, вул. Хрещатик, 36, каб. 921

тел.: (044) 202-70-19

14.07.2022 № 08/230-798
на № _____ від _____

Голові постійної комісії Київської міської
ради з питань екологічної політики
Денису МОСКАЛЮ

Рекомендації
до проєкту рішення Київської міської ради
«Про оголошення природної території ландшафтним заказником місцевого
значення «Протасів яр»

В управлінні правового забезпечення діяльності Київської міської ради проведено правову експертизу поданого проєкту рішення від 15.11.2021 № 08/231-4136/ПР «Про оголошення природної території ландшафтним заказником місцевого значення «Протасів яр» (далі – проєкт рішення) з приводу чого зазначаємо про таке.

Проєктом рішення пропонується оголосити ландшафтним заказником місцевого значення «Протасів яр» природну територію орієнтовною площею 20,505 га у Солом'янському районі м. Києва в межах, зазначених у додатку до цього рішення.

Частиною першою статті 51 Закону України «Про природно-заповідний фонд України» встановлено, що підготовка і подання клопотань про створення чи оголошення територій та об'єктів природно-заповідного фонду можуть здійснюватися науковими установами, природоохоронними громадськими об'єднаннями або іншими заінтересованими підприємствами, установами, організаціями та громадянами - щодо територій та об'єктів природно-заповідного фонду загальнодержавного та місцевого значення. Клопотання подаються до державних органів, уповноважених проводити їх попередній розгляд.

Відповідно до абзацу третього частини першої статті 52 Закону України «Про природно-заповідний фонд України» клопотання про необхідність створення чи оголошення територій та об'єктів природно-заповідного фонду попередньо розглядається у місячний строк щодо територій та об'єктів місцевого значення - обласними, Київською та Севастопольською міськими державними

адміністраціями, а на території Автономної Республіки Крим - органом виконавчої влади Автономної Республіки Крим з питань охорони навколишнього природного середовища.

Згідно із частиною другою статті 52 Закону України «Про природно-заповідний фонд України» у разі схвалення клопотань центральним органом виконавчої влади, що забезпечує формування і реалізує державну політику у сфері охорони навколишнього природного середовища, обласними, Київською та Севастопольською міськими державними адміністраціями, а на території Автономної Республіки Крим - органом виконавчої влади Автономної Республіки Крим з питань охорони навколишнього природного середовища проводиться їх погодження з власниками та первинними користувачами природних ресурсів у межах територій, рекомендованих для заповідання.

До проекту рішення надано листи уповноваженого органу – Управління екології та природних ресурсів виконавчого органу Київської міської ради (Київської міської державної адміністрації) від 25.08.2020 № 077-3704, від 06.04.2021 № 077-1750, від 06.09.2021 № 077-4397 згідно з якими, вважає, що доцільніше створити на даній території пам'ятку природи або ландшафтний заказник місцевого значення за умови дотримання вимог ст. 51-53 Закону України «Про природно-заповідний фонд України» і розробки проекту створення природних територій та об'єктів природно-заповідного фонду відповідно до вимог Методичних рекомендацій щодо розроблення проектів створення природних територій та об'єктів природно-заповідного фонду України, затверджених наказом Міністерства екології та природних ресурсів України від 21.08.2018 № 306; вважає за можливе створення на даній території ландшафтного заказника місцевого значення «Протасів яр» за умови дотримання вимог ст. 51-53 Закону України «Про природно-заповідний фонд України», вирішення земельно-майнових питань та обов'язкового погодження з власниками та первинними користувачами природних ресурсів у межах територій, рекомендованих для заповідання; розглянуло та погодило клопотання ГО «Захистимо Протасів яр» від 02.02.2021 щодо створення ландшафтного заказника місцевого значення «Протасів яр».

Водночас, рекомендуємо у пункті 2 проекту рішення та додатку до проекту рішення найменування Київського комунального об'єднання зеленого будівництва та експлуатації зелених насаджень міста «Київзеленбуд» привести у відповідність до відомостей з єдиного державного реєстру юридичних осіб, фізичних осіб-підприємців та громадських формувань.

В.о. начальника управління



Валентина ПОЛОЖИШНИК



КИЇВСЬКА МІСЬКА РАДА

ІХ СКЛИКАННЯ

ПОСТІЙНА КОМІСІЯ З ПИТАНЬ АРХІТЕКТУРИ, МІСТОБУДУВАННЯ ТА ЗЕМЕЛЬНИХ ВІДНОСИН

01044, м. Київ, вул. Хрещатик, 36, каб. 1009

тел.: (044) 202-70-22

№ 08/281-256к

Витяг з протоколу № 8/36
засідання постійної комісії Київської міської ради з питань
архітектури, містобудування та земельних відносин
від 14.07.2022

1. **Про розгляд проєкту рішення Київської міської ради «Про оголошення природної території ландшафтним заказником місцевого значення «Протасів яр» за поданням Київського міського голови Віталія Кличка (доручення заступника міського голови - секретаря Київської міської ради від 15.11.2021 №08/231-4136/ПР) - матеріали додаються.**

Проєкт рішення підтриманий постійною комісією Київської міської ради з питань екологічної політики.

На засіданні постійної комісії Київської міської ради з питань архітектури, містобудування та земельних відносин 22.06.2022 проєкт рішення був підтриманий за основу за пропозицією заступника міського голови – секретаря Київської міської ради Володимира Бондаренка.

До постійної комісії Київської міської ради з питань архітектури, містобудування та земельних відносин надійшли пропозиції заступника міського голови – секретаря Київської міської ради Володимира Бондаренка, викладені у листі від 22.12.2021 № 225-КР-5530 (вх. № 08/33655 від 22.12.2021), до вказаного проєкту рішення.

(Доручення заступника міського голови – секретаря Київської міської ради від 15.11.2021 №08/231-4136/ПР, проєкт рішення з пояснювальною запискою та додатками до нього, лист заступника міського голови – секретаря Київської міської ради Володимира Бондаренка від 22.12.2021 № 225-КР-5530 (вх. № 08/33655 від 22.12.2021) - на 169-ти арк.)

СЛУХАЛИ:

Михайла ТЕРЕНТЬЄВА, голову постійної комісії Київської міської ради з питань архітектури, містобудування та земельних відносин.

ВИСТУПИЛИ:

Володимир БОНДАРЕНКО, Олег НІКІФОРОВ, Юлія БАРТЛЕ, Євген ЛЕВИЦЬКИЙ, Тетяна ПОПОВСЬКА, Валентина ПЕЛИХ.

Голова постійної комісії Київської міської ради з питань архітектури, містобудування та земельних відносин Михайло Терентьєв виніс на голосування пропозиції до проєкту рішення Київської міської ради «Про оголошення природної території ландшафтним заказником місцевого значення «Протасів яр» заступника міського голови – секретаря Київської міської ради Володимира Бондаренка, викладені у листі від 22.12.2021 № 225-КР-5530 (вх. № 08/33655 від 22.12.2021), а саме:

- *підпункт 2.2 пункту 2 проєкту рішення викласти у такій редакції: «2.2. Вжити організаційно-правові заходи щодо оформлення права постійного користування земельними ділянками з кадастровими номерами 8000000000:72:213:0145, 8000000000:72:213:0146, 8000000000:72:213:0048, 8000000000:72:213:0038 для збереження та використання заказників.»;*
- *пункт 4 проєкту рішення вилучити. У зв'язку із цим пункти 5-8 проєкту рішення вважати пунктами 4-7 відповідно;*
- *у пункті 5 проєкту рішення слова та символи «та товариство з обмеженою відповідальністю «БОРА» вилучити;*
- *у графі 2 «Кадастрові номери земельних ділянок» додатка до проєкту рішення «Природна територія, яка оголошується ландшафтним заказником місцевого значення «Протасів яр»» цифри та символи «8000000000:72:213:0045, 8000000000:72:213:0146, 8000000000:72:213:0148» замінити цифрами та символами «8000000000:72:213:0145, 8000000000:72:213:0146, 8000000000:72:213:0048»;*
- *у графі 4 «Землекористувач» додатка до проєкту рішення «Природна територія, яка оголошується ландшафтним заказником місцевого значення «Протасів яр» слова, цифри та символи «ТОВ «БОРА» (Код ЄДРПОУ 31953263)» замінити словами, цифрами та символами «Київське комунальне об'єднання зеленого будівництва та експлуатації зелених насаджень міста «Київзеленбуд» (Код ЄДРПОУ 03362123)».*

ВИРІШИЛИ: *Підтримати пропозиції до проєкту рішення Київської міської ради «Про оголошення природної території ландшафтним заказником місцевого значення «Протасів яр» заступника міського голови – секретаря Київської міської ради Володимира Бондаренка, викладені у листі від 22.12.2021 № 225-КР-5530 (вх. № 08/33655 від 22.12.2021), а саме:*

- *підпункт 2.2 пункту 2 проєкту рішення викласти у такій редакції: «2.2. Вжити організаційно-правові заходи щодо оформлення права постійного користування земельними ділянками з кадастровими номерами 8000000000:72:213:0145, 8000000000:72:213:0146, 8000000000:72:213:0048, 8000000000:72:213:0038 для збереження та*

використання заказників.»;

- *пункт 4 проекту рішення вилучити. У зв'язку із цим пункти 5-8 проекту рішення вважати пунктами 4-7 відповідно;*
- *у пункті 5 проекту рішення слова та символи «та товариство з обмеженою відповідальністю «БОРА» вилучити;*
- *у графі 2 «Кадастрові номери земельних ділянок» додатка до проекту рішення «Природна територія, яка оголошується ландшафтним заказником місцевого значення «Протасів яр»» цифри та символи «8000000000:72:213:0045, 8000000000:72:213:0146, 8000000000:72:213:0148» замінити цифрами та символами «8000000000:72:213:0145, 8000000000:72:213:0146, 8000000000:72:213:0048»;*
- *у графі 4 «Землекористувач» додатка до проекту рішення «Природна територія, яка оголошується ландшафтним заказником місцевого значення «Протасів яр» слова, цифри та символи «ТОВ «БОРА» (Код ЄДРПОУ 31953263)» замінити словами, цифрами та символами «Київське комунальне об'єднання зеленого будівництва та експлуатації зелених насаджень міста «Київзеленбуд» (Код ЄДРПОУ 03362123)».*

ПРОГОЛОСУВАЛІ: «за» – 17, «проти» – 0, «утрималось» – 0,
«не голосували» - 4.

Рішення прийнято.

Голова постійної комісії Київської міської ради з питань архітектури, містобудування та земельних відносин Михайло Терентьєв виніс на голосування пропозицію щодо внесення змін до проекту рішення Київської міської ради «Про оголошення природної території ландшафтним заказником місцевого значення «Протасів яр», а саме:

- *у пункті 1 проекту рішення слова та цифри «орієнтовною площею 20,505 га» замінити словами та цифрами «орієнтовною площею 21,6859 га»;*
- *доповнити підпункт 2.2 пункту 2 земельними ділянками з кадастровими номерами 8000000000:72:213:0046 та 8000000000:72:213:0100;*
- *доповнити пункт 6 проекту рішення словами «товариство з обмеженою відповідальністю «Холдингова компанія «ЕНСО ГРУП»»;*
- *доповнити додаток до проекту рішення «Природна територія, яка оголошується ландшафтним заказником місцевого значення «Протасів яр» новими позиціями: кадастрові номери земельних ділянок 8000000000:72:213:0046, площа 1,0609 га, 8000000000:72:213:0100, площа 0,12 га, землекористувач Київське комунальне об'єднання зеленого будівництва та експлуатації зелених насаджень міста «Київзеленбуд» (Код ЄДРПОУ 03362123), разом площа 20,505 га замінити на 21,6859 га.*

ВИРІШИЛИ: *Внести зміни до проєкту рішення Київської міської ради «Про оголошення природної території ландшафтним заказником місцевого значення «Протасів яр», а саме:*

- *у пункті 1 проєкту рішення слова та цифри «орієнтовною площею 20,505 га» замінити словами та цифрами «орієнтовною площею 21,6859 га»;*
- *доповнити підпункт 2.2 пункту 2 земельними ділянками з кадастровими номерами 8000000000:72:213:0046 та 8000000000:72:213:0100;*
- *доповнити пункт 6 проєкту рішення словами «товариство з обмеженою відповідальністю «Холдингова компанія «ЕНСО ГРУП»»;*
- *доповнити додаток до проєкту рішення «Природна територія, яка оголошується ландшафтним заказником місцевого значення «Протасів яр» новими позиціями: кадастрові номери земельних ділянок 8000000000:72:213:0046, площа 1,0609 га, 8000000000:72:213:0100, площа 0,12 га, землекористувач Київське комунальне об'єднання зеленого будівництва та експлуатації зелених насаджень міста «Київзеленбуд» (Код ЄДРПОУ 03362123), разом площа 20,505 га замінити на 21,6859 га.*

ПРОГОЛОСУВАЛИ: «за» – 21, «проти» – 0, «утрималось» – 0, «не голосували» – 0.

Рішення прийнято.

Голова постійної комісії Київської міської ради з питань архітектури, містобудування та земельних відносин Михайло Терентьєв виніс на голосування пропозицію щодо підтримки проєкту рішення Київської міської ради «Про оголошення природної території ландшафтним заказником місцевого значення «Протасів яр» в цілому з рекомендаціями, а саме:

- *підпункт 2.2 пункту 2 проєкту рішення викласти у такій редакції: «2.2. Вжити організаційно-правові заходи щодо оформлення права постійного користування земельними ділянками з кадастровими номерами 8000000000:72:213:0145, 8000000000:72:213:0146, 8000000000:72:213:0048, 8000000000:72:213:0038 для збереження та використання заказників.»;*
- *пункт 4 проєкту рішення вилучити. У зв'язку із цим пункти 5-8 проєкту рішення вважати пунктами 4-7 відповідно;*
- *у пункті 5 проєкту рішення слова та символи «та товариство з обмеженою відповідальністю «БОРА» вилучити;*
- *у графі 2 «Кадастрові номери земельних ділянок» додатка до проєкту рішення «Природна територія, яка оголошується ландшафтним заказником місцевого значення «Протасів яр»» цифри та символи «8000000000:72:213:0045, 8000000000:72:213:0146, 8000000000:72:213:0148» замінити цифрами та символами «8000000000:72:213:0145, 8000000000:72:213:0146, 8000000000:72:213:0048»;*

- у графі 4 «Землекористувач» додатка до проекту рішення «Природна територія, яка оголошується ландшафтним заказником місцевого значення «Протасів яр» слова, цифри та символи «ТОВ «БОРА» (Код ЄДРПОУ 31953263)» замінити словами, цифрами та символами «Київське комунальне об'єднання зеленого будівництва та експлуатації зелених насаджень міста «Київзеленбуд» (Код ЄДРПОУ 03362123)»;
- у пункті 1 проекту рішення слова та цифри «орієнтовною площею 20,505 га» замінити словами та цифрами «орієнтовною площею 21,6859 га»;
- доповнити підпункт 2.2 пункту 2 земельними ділянками з кадастровими номерами 8000000000:72:213:0046 та 8000000000:72:213:0100;
- доповнити пункт 6 проекту рішення словами «товариство з обмеженою відповідальністю «Холдингова компанія «ЕНСО ГРУП»»;
- доповнити додаток до проекту рішення «Природна територія, яка оголошується ландшафтним заказником місцевого значення «Протасів яр» новими позиціями: кадастрові номери земельних ділянок 8000000000:72:213:0046, площа 1,0609 га, 8000000000:72:213:0100, площа 0,12 га, землекористувач Київське комунальне об'єднання зеленого будівництва та експлуатації зелених насаджень міста «Київзеленбуд» (Код ЄДРПОУ 03362123), разом площа 20,505 га замінити на 21,6859 га.

ВИРІШИЛИ: Підтримати проект рішення Київської міської ради «Про оголошення природної території ландшафтним заказником місцевого значення «Протасів яр» в цілому з рекомендаціями, а саме:

- підпункт 2.2 пункту 2 проекту рішення викласти у такій редакції: «2.2. Вжити організаційно-правові заходи щодо оформлення права постійного користування земельними ділянками з кадастровими номерами 8000000000:72:213:0145, 8000000000:72:213:0146, 8000000000:72:213:0048, 8000000000:72:213:0038 для збереження та використання заказників.»;
- пункт 4 проекту рішення вилучити. У зв'язку із цим пункти 5-8 проекту рішення вважати пунктами 4-7 відповідно;
- у пункті 5 проекту рішення слова та символи «та товариство з обмеженою відповідальністю «БОРА» вилучити;
- у графі 2 «Кадастрові номери земельних ділянок» додатка до проекту рішення «Природна територія, яка оголошується ландшафтним заказником місцевого значення «Протасів яр»» цифри та символи «8000000000:72:213:0045, 8000000000:72:213:0148» замінити цифрами та символами «8000000000:72:213:0145, 8000000000:72:213:0146»;

- 8000000000:72:213:0048»;**
- у графі 4 «Землекористувач» додатка до проєкту рішення «Природна територія, яка оголошується ландшафтним заказником місцевого значення «Протасів яр» слова, цифри та символи «ТОВ «БОРА» (Код ЄДРПОУ 31953263)» замінити словами, цифрами та символами «Київське комунальне об'єднання зеленого будівництва та експлуатації зелених насаджень міста «Київзеленбуд» (Код ЄДРПОУ 03362123)»;
 - у пункті 1 проєкту рішення слова та цифри «орієнтовною площею 20,505 га» замінити словами та цифрами «орієнтовною площею 21,6859 га»;
 - доповнити підпункт 2.2 пункту 2 земельними ділянками з кадастровими номерами 8000000000:72:213:0046 та 8000000000:72:213:0100;
 - доповнити пункт 6 проєкту рішення словами «товариство з обмеженою відповідальністю «Холдингова компанія «ЕНСО ГРУП»»;
 - доповнити додаток до проєкту рішення «Природна територія, яка оголошується ландшафтним заказником місцевого значення «Протасів яр» новими позиціями: кадастрові номери земельних ділянок 8000000000:72:213:0046, площа 1,0609 га, 8000000000:72:213:0100, площа 0,12 га, землекористувач Київське комунальне об'єднання зеленого будівництва та експлуатації зелених насаджень міста «Київзеленбуд» (Код ЄДРПОУ 03362123), разом площа 20,505 га замінити на 21,6859 га.

ПРОГОЛОСУВАЛИ: «за» – 21, «проти» – 0, «утрималось» – 0,
«не голосували» - 0.

Рішення прийнято.


Згідно з протоколом.

Голова комісії



Михайло ТЕРЕНТЬЄВ

Секретар засідання



Георгій ЗАНТАРАЯ



КИЇВСЬКА МІСЬКА РАДА

ІХ СКЛИКАННЯ

ПОСТІЙНА КОМІСІЯ З ПИТАНЬ ЕКОЛОГІЧНОЇ ПОЛІТИКИ

01044, м. Київ, вул. Хрещатик, 36 к.1005/1

тел: (044) 202-72-31

Витяг з протоколу № 04/22 засідання постійної комісії Київської міської ради з питань екологічної політики

від 14.07.2022

Місце проведення: Київська міська рада, м. Київ, вул. Хрещатик, 36, десятий поверх, каб. 1017, початок проведення засідання о 13:30.

Склад комісії: 5 депутатів Київської міської ради.

Присутні: 5 депутатів Київської міської ради – члени постійної комісії:

Москаль Д.Д.	– голова постійної комісії, головуєчий;
Сторожук В.П.	– перший заступник голови постійної комісії;
Кулеба Є.А.	– секретар постійної комісії;
Чайка О.Ю.	– член постійної комісії;
Лимар Ю.В.	– член постійної комісії.

Відсутні: немає.

Запрошені:

Юнакова С.М. – начальник управління забезпечення діяльності постійних комісій Київської міської ради секретаріату Київської міської ради.

Порядок денний:

1. Про розгляд проекту рішення Київської міської ради «Про оголошення природної території ландшафтним заказником місцевого значення «Протасів яр» (доручення заступника міського голови – секретаря Київської міської ради від 15.11.2021 № 08/231-4136/ПР).

СЛУХАЛИ:


Москаля Д.Д.

ВИРІШИЛИ: Повторно підтримати проєкт рішення Київської міської ради «Про оголошення природної території ландшафтним заказником місцевого значення «Протасів яр» (доручення заступника міського голови – секретаря Київської міської ради від 15.11.2021 № 08/231-4136/ПР), з рекомендаціями наданими постійною комісією Київської міської ради з питань архітектури, містобудування та земельних відносин (витяг з протоколу від 14.07.2022 № 8/36).

ГОЛОСУВАЛИ: «за» – 5, «проти» – 0, «утримались» – 0, «не голосували» – 0.


Рішення прийнято.

Голова комісії



Денис МОСКАЛЬ

Секретарка комісії



Євгенія КУЛЕБА