

08/231-409/MP
26.03.2024



КИЇВСЬКА МІСЬКА РАДА

III СЕСІЯ IX СКЛИКАННЯ

РІШЕННЯ

№ _____

Про надання УПРАВЛІННЮ ОСВІТИ ДАРНИЦЬКОЇ РАЙОННОЇ В МІСТІ КИЄВІ ДЕРЖАВНОЇ АДМІНІСТРАЦІЇ земельної ділянки в постійне користування для експлуатації та обслуговування будівель і споруд навчального закладу на вул. Вакуленчука, 50-А у Дарницькому районі міста Києва

Нагаєв



487414470

Розглянувши заяву УПРАВЛІННЯ ОСВІТИ ДАРНИЦЬКОЇ РАЙОННОЇ В МІСТІ КИЄВІ ДЕРЖАВНОЇ АДМІНІСТРАЦІЇ (код ЄДРПОУ: 37448113, місцезнаходження юридичної особи: 02091, м. Київ, Харківське шосе, 168-К) від 13 лютого 2024 року № 50104-008297784-031-03 про надання в постійне користування земельної ділянки (кадастровий номер 8000000000:63:497:0015), технічну документацію із землеустрою щодо інвентаризації земель та додані документи, керуючись статтями 9, 79¹, 83, 92, 116, 122, 123 Земельного кодексу України, пунктом 34 частини першої статті 26 Закону України «Про місцеве самоврядування в Україні», Законом України «Про адміністративну процедуру», враховуючи, що земельна ділянка зареєстрована в Державному земельному кадастрі, право комунальної власності територіальної громади міста Києва на яку зареєстровано в установленому порядку, Київська міська рада

ВИРІШИЛА:

1. Надати УПРАВЛІННЮ ОСВІТИ ДАРНИЦЬКОЇ РАЙОННОЇ В МІСТІ КИЄВІ ДЕРЖАВНОЇ АДМІНІСТРАЦІЇ, за умови виконання пункту 2 цього рішення, в постійне користування земельну ділянку площею 1,8939 га (кадастровий номер 8000000000:63:497:0015) для експлуатації та обслуговування будівель і споруд навчального закладу (код виду цільового призначення – 03.02 для будівництва та обслуговування будівель закладів освіти) на вул. Вакуленчука, 50-А у Дарницькому районі міста Києва із земель комунальної власності територіальної громади міста Києва, у зв'язку із закріпленням нерухомого майна на праві оперативного управління відповідно до розпоряджень Дарницької районної в місті Києві державної адміністрації від 11 серпня 2011 року № 373 «Про закріплення майна, переданого до сфери управління Дарницької районної в місті Києві державної адміністрації», від 02 лютого 2022 року № 76 «Про внесення змін до розпоряджень Дарницької районної в місті Києві державної адміністрації від 11 серпня 2011 року № 373», право оперативного управління зареєстровано в Державному реєстрі речових прав на нерухоме майно 10 лютого 2022 року, номер запису про інше речове право 46778114 (категорія земель – землі житлової та громадської забудови), заява ДЦ від 13 лютого 2024 року № 50104-008297784-031-03, справа № 487414470).

2. УПРАВЛІННЮ ОСВІТИ ДАРНИЦЬКОЇ РАЙОННОЇ В МІСТІ КИЄВІ ДЕРЖАВНОЇ АДМІНІСТРАЦІЇ:

2.1. Виконувати обов'язки землекористувача відповідно до вимог статті 96 Земельного кодексу України.

2.2. Вжити заходів щодо державної реєстрації права постійного користування земельною ділянкою у порядку, встановленому Законом України «Про державну реєстрацію речових прав на нерухоме майно та їх обтяжень».

2.3. Питання майнових відносин вирішувати в установленому порядку.

2.4. Забезпечити вільний доступ для прокладання нових, ремонту та експлуатації існуючих інженерних мереж і споруд, що знаходяться в межах земельної ділянки.

2.5. Виконати вимоги, викладені в листах Департаменту містобудування та архітектури виконавчого органу Київської міської ради (Київської міської державної адміністрації) від 12 лютого 2019 року № 1948/0/012/19-19, Головного управління Держгеокадастру у м. Києві від 24 жовтня 2017 року № 19-26-0.31-1936/35-17.

2.6. Під час використання земельної ділянки дотримуватися обмежень у її використанні, зареєстрованих у Державному земельному кадастрі.

2.7. Забезпечити відповідно до рішення Київської міської ради від 27 жовтня 2011 року № 384/6600 «Про затвердження Порядку видалення зелених насаджень на території міста Києва» (із змінами і доповненнями) обстеження зелених насаджень, укладання охоронного договору на зелені

насадження та у випадку, визначеному законодавством, вирішення питання сплати відновної вартості зелених насаджень.

2.8. У разі необхідності проведення реконструкції чи нового будівництва, питання оформлення дозвільної та проектно-кошторисної документації вирішувати в порядку, визначеному законодавством України.

3. Попередити землекористувача, що використання земельної ділянки не за цільовим призначенням тягне за собою припинення права користування нею відповідно до вимог статей 141, 143 Земельного кодексу України.

4. Дане рішення набирає чинності і вважається доведеним до відома заявника з дня його оприлюднення на офіційному вебсайті Київської міської ради.


5. Контроль за виконанням цього рішення покласти на постійну комісію Київської міської ради з питань архітектури, містопланування та земельних відносин.

Київський міський голова

Віталій КЛИЧКО

ПОДАННЯ:


Заступник голови
Київської міської державної адміністрації
з питань здійснення самоврядних повноважень


В. Оленіч
Петро ОЛЕНИЧ

Директор Департаменту земельних ресурсів
виконавчого органу Київської міської ради
(Київської міської державної адміністрації)


Валентина ПЕЛИХ

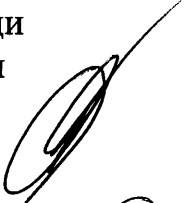
Начальник юридичного управління
Департаменту земельних ресурсів
виконавчого органу Київської міської ради
(Київської міської державної адміністрації)


Дмитро РАДЗІЄВСЬКИЙ

ПОГОДЖЕНО:


24.04.2024
Постійна комісія Київської міської ради
з питань архітектури, містопланування
та земельних відносин

Голова


Михайло ТЕРЕНТЬЄВ
Олена МАРЧЕНКО
Юрій ФЕДОРЕНКО

Секретар засідання

Начальник управління правового
забезпечення діяльності
Київської міської ради



Валентина ПОЛОЖИШНИК
з резолюції сесії від 09.09.2024 № 08/230-582

Постійна комісія Київської міської ради
з питань освіти і науки, молоді та спорту

Голова

Вадим ВАСИЛЬЧУК

Секретар


Олександр СУПРУН

ПОЯСНЮВАЛЬНА ЗАПИСКА

№ ПЗН-62966 від 28.02.2024

до проекту рішення Київської міської ради:

Про надання УПРАВЛІННЮ ОСВІТИ ДАРНИЦЬКОЇ РАЙОННОЇ В МІСТІ КИЄВІ ДЕРЖАВНОЇ АДМІНІСТРАЦІЇ земельної ділянки в постійне користування для експлуатації та обслуговування будівель і споруд навчального закладу на вул. Вакуленчука, 50-А у Дарницькому районі міста Києва

До справи
№ 487414470



1. Юридична особа:

Назва	УПРАВЛІННЯ ОСВІТИ ДАРНИЦЬКОЇ РАЙОННОЇ В МІСТІ КИЄВІ ДЕРЖАВНОЇ АДМІНІСТРАЦІЇ
Перелік засновників (учасників) юридичної особи	Відсутній
Кінцевий бенефіціарний власник (контролер)	Відсутній
Реєстраційний номер:	від 14.02.2024 № 487414470

2. Відомості про земельну ділянку (кадастровий № 8000000000:63:497:0015).

Місце розташування (адреса)	м. Київ, р-н Дарницький, вул. Вакуленчука, 50-А
Площа	1,8939 га
Вид та термін користування	право в процесі оформлення (постійне користування)
Категорія земель	землі житлової та громадської забудови
Цільове призначення	03.02 для будівництва та обслуговування будівель закладів освіти (для експлуатації та обслуговування будівель і споруд навчального закладу)
Нормативна грошова оцінка (за попереднім розрахунком*)	21 933 449 грн 52 коп.

* Наведені розрахунки нормативної грошової оцінки не є остаточними і будуть уточнені відповідно до вимог чинного законодавства при оформленні права на земельну ділянку.

3. Обґрунтування прийняття рішення.

Відповідно до статей 9, 123 Земельного кодексу України та Порядку набуття прав на землю із земель комунальної власності у місті Києві, затвердженого рішенням Київської міської ради від 20.04.2017 № 241/2463, враховуючи, що земельна ділянка зареєстрована в Державному земельному кадастрі (витяг з Державного земельного кадастру про земельну ділянку від 28.02.2024 № НВ-0000520662024), Департаментом земельних ресурсів виконавчого органу Київської міської ради (Київської міської державної адміністрації) розроблено відповідний проект рішення Київської міської ради.

4. Мета прийняття рішення.

Метою прийняття рішення є забезпечення реалізації встановленого Земельним кодексом України права особи на оформлення права користування на землю.

5. Особливі характеристики ділянки.

<p>Наявність будівель і споруд на ділянці:</p>	<p>Земельна ділянка забудована нежитловими будівлями спеціалізованої школи I-III ступенів № 113 технологічного та спортивного профілю навчання загальною площею 3958,4 кв.м, які є власністю територіальної громади міста Києва та закріплені на праві оперативного управління за УПРАВЛІННЯМ ОСВІТИ ДАРНИЦЬКОЇ РАЙОННОЇ В МІСТІ КИЄВІ ДЕРЖАВНОЇ АДМІНІСТРАЦІЇ відповідно до розпоряджень Дарницької районної в місті Києві державної адміністрації від 11.08.2011 № 373 «Про закріплення майна, переданого до сфери управління Дарницької районної в місті Києві державної адміністрації майна», від 02.02.2022 № 76 «Про внесення змін до розпорядження Дарницької районної в місті Києві державної адміністрації від 11 серпня 2011 року № 373», право оперативного управління зареєстровано в Державному реєстрі речових прав на нерухоме майно 10.02.2022, номер запису про інше речове право 46778114 (інформаційна довідка з Державного реєстру речових прав на нерухоме майно від 28.02.2024 № 367661209).</p>
<p>Наявність ДПТ:</p>	<p>Детальний план території відсутній.</p>
<p>Функціональне призначення згідно з Генпланом:</p>	<p>Відповідно до Генерального плану міста Києва, затвердженого рішенням Київської міської ради від 28.03.2002 № 370/1804, земельна ділянка за функціональним призначенням належить до території житлової садибної забудови (існуючі). Відповідно до Класифікатора видів функціонального призначення територій та їх співвідношення з видами цільового призначення земельних ділянок, наведеного у додатку 60 Порядку ведення Державного земельного кадастру, затвердженого постановою Кабінету Міністрів України від 17.10.2012 № 1051 (зі змінами), код виду цільового призначення - 03.02 для будівництва та обслуговування будівель закладів освіти є супутнім видом цільового призначення території житлової садибної забудови.</p>
<p>Правовий режим:</p>	<p>Земельна ділянка належить до земель комунальної власності територіальної громади міста Києва, право власності зареєстровано у Державному реєстрі речових прав на нерухоме майно.</p>
<p>Розташування в зеленій зоні:</p>	<p>Земельна ділянка не входить до зеленої зони.</p>
<p>Інші особливості:</p>	<p>Технічна документація із землеустрою щодо інвентаризації земель затверджена замовником відповідно до статті 186 Земельного кодексу України (в редакції чинній на момент розробки технічної документації) та погоджена у порядку визначеному статтею 186¹ Земельного кодексу України (в редакції чинній на момент розробки технічної документації).</p>

	<p><i>Зазначаємо, що Департамент земельних ресурсів не може перебирати на себе повноваження Київської міської ради та приймати рішення про надання або відмову в наданні в постійне користування земельної ділянки, оскільки відповідно до пункту 34 частини першої статті 26 Закону України «Про місцеве самоврядування в Україні» та статей 9, 122 Земельного кодексу України такі питання вирішуються виключно на пленарних засіданнях сільської, селищної, міської ради.</i></p> <p><i>Зазначене підтверджується, зокрема, рішеннями Верховного Суду від 28.04.2021 у справі № 826/8857/16, від 17.04.2018 у справі № 826/8107/16, від 16.09.2021 у справі № 826/8847/16.</i></p> <p><i>Зважаючи на вказане, цей проєкт рішення направляється для подальшого розгляду Київською міською радою відповідно до її Регламенту.</i></p>
--	--

6. Стан нормативно-правової бази у даній сфері правового регулювання.

Загальні засади та порядок передачі земельних ділянок у користування зацікавленим особам визначено Земельним кодексом України та Порядком набуття прав на землю із земель комунальної власності у місті Києві, затвердженим рішенням Київської міської ради від 20.04.2017 № 241/2463.

Проєкт рішення не містить інформацію з обмеженим доступом у розумінні статті 6 Закону України «Про доступ до публічної інформації».

Проєкт рішення не стосується прав і соціальної захищеності осіб з інвалідністю та не матиме впливу на життєдіяльність цієї категорії.

7. Фінансово-економічне обґрунтування.

Реалізація рішення не потребує додаткових витрат міського бюджету.


Відповідно до Податкового кодексу України та Положення про плату за землю в місті Києві, затвердженого рішенням Київської міської ради від 23.06.2011 № 242/5629 «Про встановлення місцевих податків і зборів у м. Києві» (зі змінами та доповненнями) розрахунковий розмір земельного податку складатиме: 2 193 грн 34 коп. (0,01 %).

8. Прогноз соціально-економічних та інших наслідків прийняття рішення.

Наслідками прийняття розробленого проєкту рішення стане реалізація зацікавленою особою своїх прав щодо користування земельною ділянкою.

Доповідач: директор Департаменту земельних ресурсів **Валентина ПЕЛИХ**.

Директор Департаменту земельних ресурсів



Валентина ПЕЛИХ



КИЇВСЬКА МІСЬКА РАДА

СЕКРЕТАРІАТ

УПРАВЛІННЯ ПРАВОВОГО ЗАБЕЗПЕЧЕННЯ
ДІЯЛЬНОСТІ КИЇВСЬКОЇ МІСЬКОЇ РАДИ

01044, м. Київ, вул. Хрещатик, 36

тел.: (044) 202-70-19

09.05.2024 № 08/230-582

на № _____ від _____

Голові постійної комісії Київської
міської ради з питань архітектури,
містопланування та земельних відносин
Михайлу ТЕРЕНТЬЄВУ

Рекомендації

до проекту рішення Київської міської ради від 26.03.2024 № 08/231-409/ІР
«Про надання УПРАВЛІННЮ ОСВІТИ ДАРНИЦЬКОЇ РАЙОННОЇ В МІСТІ
КИЄВІ ДЕРЖАВНОЇ АДМІНІСТРАЦІЇ земельної ділянки в постійне
користування для експлуатації та обслуговування будівель і споруд навчального
закладу на вул. Вакуленчука, 50-А у Дарницькому районі міста Києва»

Управлінням правового забезпечення діяльності Київської міської ради
проведено правову експертизу поданого проекту рішення, з приводу чого
зазначаємо про таке.

Законом України «Про адміністративну процедуру» (далі - Закон)
врегульовано відносини органів виконавчої влади, органів влади Автономної
Республіки Крим, органів місцевого самоврядування, їх посадових осіб, інших
суб'єктів, які відповідно до закону уповноважені здійснювати функції публічної
адміністрації, з фізичними та юридичними особами щодо розгляду і вирішення
адміністративних справ у дусі визначеної Конституцією України демократичної та
правової держави та з метою забезпечення права і закону, а також зобов'язання
держави забезпечувати і захищати права, свободи чи законні інтереси людини і
громадянина.

Проект рішення в розумінні Закону є адміністративним актом.

З огляду на зазначене, правила чинності та доведення до відома проекту
рішення потрібно привести у відповідність до Закону.

Начальник управління

Виконавець Оксана ОНЩУК

Валентина ПОЛОЖИШНИК