



08/231-4084/17P
11.11.2021

КИЇВСЬКА МІСЬКА РАДА

II СЕСІЯ IX СКЛИКАННЯ

РІШЕННЯ

№ _____

Про затвердження технічних документаций із землеустрою щодо інвентаризації земель



476530625

Відповідно до статей 9, 20, 79¹, 83, 122, 186 Земельного кодексу України, статей 35, 57, 59 Закону України «Про землеустрій», Закону України «Про Державний земельний кадастр», Закону України «Про внесення змін до деяких законодавчих актів України щодо розмежування земель державної та комунальної власності», пункту 34 частини першої статті 26 Закону України «Про місцеве самоврядування в Україні», Порядку проведення інвентаризації земель, затвердженого постановою Кабінету Міністрів України від 05 червня 2019 року № 476, Порядку ведення Державного земельного кадастру, затвердженого постановою Кабінету Міністрів України від 17 жовтня 2012 року № 1051, рішення Київської міської ради від 10 вересня 2015 року № 958/1822 «Про інвентаризацію земель міста Києва», рішення Київської міської ради від 04 грудня 2018 року № 229/6280 «Про затвердження Міської цільової програми використання та охорони земель міста Києва на 2019 - 2021 роки» враховуючи, що земельні ділянки зареєстровані в Державному земельному кадастрі та розглянувши технічні документації із землеустрою щодо інвентаризації земель, Київська міська рада

ВИРІШИЛА:

1. Затвердити технічні документації із землеустрою щодо інвентаризації земель, визначивши категорію земель, код виду цільового призначення земельних ділянок згідно з додатком до цього рішення.

2. Департаменту земельних ресурсів виконавчого органу Київської міської ради (Київської міської державної адміністрації) вжити заходів щодо державної реєстрації права комунальної власності територіальної громади м. Києва на земельні ділянки згідно з додатком до рішення у порядку, встановленому Законом України «Про державну реєстрацію речових прав на нерухоме майно та їх обтяжень».

3. Контроль за виконанням цього рішення покласти на постійну комісію Київської міської ради з питань архітектури, містобудування та земельних відносин.

Київський міський голова

Віталій КЛИЧКО

ПОДАННЯ:

Заступник голови
Київської міської державної адміністрації
з питань здійснення самоврядних повноважень

Петро ОЛЕНИЧ

Директор Департаменту земельних ресурсів
виконавчого органу Київської міської ради
(Київської міської державної адміністрації)

Валентина ПЕЛИХ

Заступник директора Департаменту –
начальник юридичного управління
Департаменту земельних ресурсів
виконавчого органу Київської міської ради
(Київської міської державної адміністрації)

Марія ДЕГТЯРЕНКО

ПОГОДЖЕНО:

Постійна комісія Київської міської ради
з питань архітектури, містобудування
та земельних відносин

Голова

Михайло ТЕРЕНТЬЄВ

Секретар

Юрій ФЕДОРЕНКО

В.о. начальника управління правового
забезпечення діяльності
Київської міської ради

Валентина ПОЛОЖИШНИК

Додаток
до рішення Київської міської ради
від _____ № _____

Порядковий номер	Рестраційний номер справи	Назва технічної документації із землеустрою	Кадастровий номер земельної ділянки	Площа земельної ділянки, га	Адреса	Категорія земель	Код виду цільового призначення, назва	Вид використання земельної ділянки відповідно до даних Державного земельного кадастру
1	375289878	Технічна документація із землеустрою щодо інвентаризації земель на території кадастрового кварталу 63:733 обмеженого 32 кварталом Дарницького лісництва комунального підприємства "Дарницьке лісопаркове господарство" та шосе Бориспільським у Дарницькому районі м. Києва	8000000000:63:733:0001	0,2727	шосе Бориспільське, Дарницький район, місто Київ	Землі промисловості, транспорту, зв'язку, енергетики, оборони та іншого призначення	12.04 Для розміщення та експлуатації будівель і споруд автомобільного транспорту та дорожнього господарства	для експлуатації та обслуговування будівель і споруд автомобільного транспорту та дорожнього господарства
			8000000000:63:733:0002	18,4168	32 квартал Дарницького лісництва комунального підприємства "Дарницьке лісопаркове господарство", Дарницький район, місто Київ	Землі лісогосподарського призначення	09.01 Для ведення лісового господарства і пов'язаних з ним послуг	для ведення лісового господарства і пов'язаних з ним послуг
2	798939526	Технічна документація із землеустрою щодо інвентаризації земель на території кадастрового кварталу 63:732 обмеженого 32 кварталом Дарницького лісництва комунального підприємства "Дарницьке лісопаркове господарство" та шосе Бориспільським у Дарницькому районі м. Києва	8000000000:63:732:0001	2,7481	32 квартал Дарницького лісництва комунального підприємства "Дарницьке лісопаркове господарство", Дарницький район, місто Київ	Землі лісогосподарського призначення	09.01 Для ведення лісового господарства і пов'язаних з ним послуг	для ведення лісового господарства і пов'язаних з ним послуг
			8000000000:63:732:0002	0,1733	шосе Бориспільське, Дарницький район, місто Київ	Землі промисловості, транспорту, зв'язку, енергетики, оборони та іншого призначення	12.04 Для розміщення та експлуатації будівель і споруд автомобільного транспорту та дорожнього господарства	для експлуатації та обслуговування будівель і споруд автомобільного транспорту та дорожнього господарства
3	516352295	Технічна документація із землеустрою щодо інвентаризації земель на території кадастрового кварталу 63:749 розташованого в межах 47 кварталу Дарницького лісництва Комунального підприємства "Дарницьке лісопаркове господарство" у Дарницькому районі м. Києва	8000000000:63:749:0001	37,2380	47 квартал Дарницького лісництва, Дарницький район, місто Київ	Землі лісогосподарського призначення	09.01 Для ведення лісового господарства і пов'язаних з ним послуг	для ведення лісового господарства і пов'язаних з ним послуг

4	527252579	Технічна документація із землеустрою щодо інвентаризації земель на території кадастрового кварталу 66.269 розташованого по бульвару Праці у Дніпровському районі м. Києва	8000000000:66:269:0001	0,4337	бульвар Праці, Дніпровський район, місто Київ	Землі промисловості, транспорту, зв'язку, енергетики, оборони та іншого призначення	18.00 Землі загального користування (землі будь-якої категорії, які використовуються як майдани, вулиці, проїзди, шляхи, громадські пасовища, набережні, пляжі, парки, зелені зони, сквери, бульвари, водні об'єкти загального користування, а також інші землі, якщо рішенням відповідного органу державної влади чи місцевого самоврядування їх віднесено до земель загального користування)	землі загального користування (землі будь-якої категорії, які використовуються як майдани, вулиці, проїзди, шляхи, громадські пасовища, набережні, пляжі, парки, зелені зони, сквери, бульвари, водні об'єкти загального користування, а також інші землі, якщо рішенням відповідного органу державної влади чи місцевого самоврядування їх віднесено до земель загального користування)
			8000000000:66:269:0002	0,4354	бульвар Праці, Дніпровський район, місто Київ	Землі промисловості, транспорту, зв'язку, енергетики, оборони та іншого призначення	12.04 Для розміщення та експлуатації будівель і споруд автомобільного транспорту та дорожнього господарства	експлуатація та обслуговування будівель і споруд автомобільного транспорту та дорожнього господарства
			8000000000:66:269:0003	0,0149	вулиця Краківська, Дніпровський район, місто Київ	Землі промисловості, транспорту, зв'язку, енергетики, оборони та іншого призначення	12.04 Для розміщення та експлуатації будівель і споруд автомобільного транспорту та дорожнього господарства	експлуатація та обслуговування будівель і споруд автомобільного транспорту та дорожнього господарства
			8000000000:66:269:0004	0,4253	бульвар Праці, Дніпровський район, місто Київ	Землі промисловості, транспорту, зв'язку, енергетики, оборони та іншого призначення	12.04 Для розміщення та експлуатації будівель і споруд автомобільного транспорту та дорожнього господарства	експлуатація та обслуговування будівель і споруд автомобільного транспорту та дорожнього господарства

5	616675203	Технічна документація із землеустрою щодо інвентаризації земель на території кадастрового кварталу 62:078 обмеженого просп. Гагаріна Юрія, вул. Хоткевича Гната та бульв. Верховної Ради у Деснянському районі м. Києва	8000000000:62:078:0005	0,4279	бульвар Праці, Дніпровський район, місто Київ	Землі промисловості, транспорту, зв'язку, енергетики, оборони та іншого призначення	18.00 Землі загального користування (землі будь-якої категорії, які використовуються як майдани, вулиці, проїзди, шляхи, громадські пасовища, сіножаті, набережні, пляжі, парки, зелені зони, сквери, бульварні водні об'єкти загального користування, а також інші землі, якщо рішенням відповідного органу державної влади чи місцевого самоврядування їх віднесено до земель загального користування)	землі загального користування (землі будь-якої категорії, які використовуються як майдани, вулиці, проїзди, шляхи, громадські пасовища, сіножаті, набережні, пляжі, парки, зелені зони, сквери, бульварні водні об'єкти загального користування, а також інші землі, якщо рішенням відповідного органу державної влади чи місцевого самоврядування їх віднесено до земель загального користування)
			8000000000:62:078:0002	0,4376	вулиця Хоткевича Гната, Деснянський район, місто Київ	Землі промисловості, транспорту, зв'язку, енергетики, оборони та іншого призначення	12.04 Для розміщення та експлуатації будівель і споруд автомобільного транспорту та дорожнього господарства	для експлуатації та обслуговування будівель і споруд автомобільного транспорту та дорожнього господарства
			8000000000:62:078:0003	0,2050	вулиця Хоткевича Гната, Деснянський район, місто Київ	Землі промисловості, транспорту, зв'язку, енергетики, оборони та іншого призначення	12.07 Для розміщення та експлуатації будівель і споруд міського електротранспорту	для експлуатації та обслуговування будівель і споруд міського електротранспорту
			8000000000:62:078:0004	0,4716	бульвар Верховної Ради, Деснянський район, місто Київ	Землі промисловості, транспорту, зв'язку, енергетики, оборони та іншого призначення	12.04 Для розміщення та експлуатації будівель і споруд автомобільного транспорту та дорожнього господарства	для експлуатації та обслуговування будівель і споруд автомобільного транспорту та дорожнього господарства
			8000000000:62:078:0005	0,0888	проспект Гагаріна Юрія, Деснянський район, місто Київ	Землі промисловості, транспорту, зв'язку, енергетики, оборони та іншого призначення	12.04 Для розміщення та експлуатації будівель і споруд автомобільного транспорту та дорожнього господарства	для експлуатації та обслуговування будівель і споруд автомобільного транспорту та дорожнього господарства
			8000000000:62:078:0006	0,0162	вулиця Хоткевича Гната, Деснянський район, місто Київ	Землі промисловості, транспорту, зв'язку, енергетики, оборони та іншого призначення	12.04 Для розміщення та експлуатації будівель і споруд автомобільного транспорту та дорожнього господарства	для експлуатації та обслуговування будівель і споруд автомобільного транспорту та дорожнього господарства

8000000000:62:078:0007	0,0249	бульвар Верховної Ради, Деснянський район, місто Київ	Землі промисловості, транспортну, зв'язку, енергетики, оборони та іншого призначення	12.04 Для розміщення та експлуатації будівель і споруд автомобільного транспорту та дорожнього господарства	для експлуатації та обслуговування будівель і споруд автомобільного транспорту та дорожнього господарства
8000000000:62:078:0008	0,7034	вулиця Хоткевича Гнага, Деснянський район, місто Київ	Землі промисловості, транспортну, зв'язку, енергетики, оборони та іншого призначення	18.00 Землі загального користування (землі будь-якої категорії, які використовуються як майдани, вулиці, проїзди, шляхи, громадські пасовища, сіножаті, набережні, пляжі, парки, зелені зони, сквери, бульвари, водні об'єкти загального користування, а також інші землі, якщо рішенням відповідного органу державної влади чи місцевого самоврядування їх віднесено до земель загального користування)	землі загального користування (землі будь-якої категорії, які використовуються як майдани, вулиці, проїзди, шляхи, громадські пасовища, сіножаті, набережні, пляжі, парки, зелені зони, сквери, бульвари, водні об'єкти загального користування, а також інші землі, якщо рішенням відповідного органу державної влади чи місцевого самоврядування їх віднесено до земель загального користування)
8000000000:62:078:0009	1,4451	проспект Гагаріна Юрія та бульвар Верховної Ради, Деснянський район, місто Київ	Землі промисловості, транспортну, зв'язку, енергетики, оборони та іншого призначення	18.00 Землі загального користування (землі будь-якої категорії, які використовуються як майдани, вулиці, проїзди, шляхи, громадські пасовища, сіножаті, набережні, пляжі, парки, зелені зони, сквери, бульвари, водні об'єкти загального користування, а також інші землі, якщо рішенням відповідного органу державної влади чи місцевого самоврядування їх віднесено до земель загального користування)	землі загального користування (землі будь-якої категорії, які використовуються як майдани, вулиці, проїзди, шляхи, громадські пасовища, сіножаті, набережні, пляжі, парки, зелені зони, сквери, бульвари, водні об'єкти загального користування, а також інші землі, якщо рішенням відповідного органу державної влади чи місцевого самоврядування їх віднесено до земель загального користування)
8000000000:62:078:0010	0,1222	проспект Гагаріна Юрія, Деснянський район, місто Київ	Землі промисловості, транспортну, зв'язку, енергетики, оборони та іншого призначення	12.04 Для розміщення та експлуатації будівель і споруд автомобільного транспорту та дорожнього господарства	для експлуатації та обслуговування будівель і споруд автомобільного транспорту та дорожнього господарства

6	789731529	Технічна документація із землеустрою щодо інвентаризації земель на території кадастрового кварталу 62:065 обмеженого вул. Магніторська, вул. Червонокашчюка та просп. Гагаріна Юрія у Деснянському районі м. Києва	8000000000:62:065:0002	0,4747	вулиця Червонокашчюка, Деснянський район, місто Київ	Землі промисловості, транспорту, зв'язку, енергетики, оборони та іншого призначення	12.04 Для розміщення та експлуатації будівель і споруд автомобільного транспорту та дорожнього господарства	для експлуатації та обслуговування будівель і споруд автомобільного транспорту та дорожнього господарства
			8000000000:62:065:0003	0,3506	вулиця Магніторська, Деснянський район, місто Київ	Землі промисловості, транспорту, зв'язку, енергетики, оборони та іншого призначення	12.04 Для розміщення та експлуатації будівель і споруд автомобільного транспорту та дорожнього господарства	для експлуатації та обслуговування будівель і споруд автомобільного транспорту та дорожнього господарства
			8000000000:62:065:0004	0,5827	проспект Гагаріна Юрія, Деснянський район, місто Київ	Землі промисловості, транспорту, зв'язку, енергетики, оборони та іншого призначення	12.04 Для розміщення та експлуатації будівель і споруд автомобільного транспорту та дорожнього господарства	для експлуатації та обслуговування будівель і споруд автомобільного транспорту та дорожнього господарства
			8000000000:62:065:0005	0,5136	проспект Гагаріна Юрія, вулиця Червонокашчюка, Деснянський район, місто Київ	Землі промисловості, транспорту, зв'язку, енергетики, оборони та іншого призначення	12.04 Для розміщення та експлуатації будівель і споруд автомобільного транспорту та дорожнього господарства	для експлуатації та обслуговування будівель і споруд автомобільного транспорту та дорожнього господарства
7	543152328	Технічна документація із землеустрою щодо інвентаризації земель на території кадастрового кварталу 63:437 на шосе Бориспільському у Дарницькому районі м. Києва	8000000000:63:437:0001	4,8365	шосе Бориспільське, Дарницький район, місто Київ	Землі промисловості, транспорту, зв'язку, енергетики, оборони та іншого призначення	12.04 Для розміщення та експлуатації будівель і споруд автомобільного транспорту та дорожнього господарства	для експлуатації та обслуговування будівель і споруд автомобільного транспорту та дорожнього господарства

8	512552421	Технічна документація із землеустрою щодо інвентаризації земель на території кадастрового кварталу 62:088 на вул. Братиславській у Деснянському районі м. Києва	8000000000:62:088:0001	0,3430	вулиця Братиславська, Деснянський район, місто Київ	Землі промисловості, транспорту, зв'язку, енергетики, оборони та іншого призначення	18.00 Землі загального користування (землі будь-якої категорії, які використовуються як майдани, вулиці, проїзди, шляхи, громадські пасовища, сніжогаті, набережні, пляжі, парки, зелені зони, сквери, бульвари, водні об'єкти загального користування, а також інші землі, якщо рішенням відповідного органу державної влади чи місцевого самоврядування їх віднесено до земель загального користування)	землі загального користування (землі будь-якої категорії, які використовуються як майдани, вулиці, проїзди, шляхи, громадські пасовища, сніжогаті, набережні, пляжі, парки, зелені зони, сквери, бульвари, водні об'єкти загального користування, а також інші землі, якщо рішенням відповідного органу державної влади чи місцевого самоврядування їх віднесено до земель загального користування)
			8000000000:62:088:0002	0,4385	вулиця Братиславська, Деснянський район, місто Київ	Землі промисловості, транспорту, зв'язку, енергетики, оборони та іншого призначення	12.04 Для розміщення та експлуатації будівель і споруд автомобільного транспорту та дорожнього господарства	для експлуатації та обслуговування будівель і споруд автомобільного транспорту та дорожнього господарства
			8000000000:62:088:0011	0,3653	вулиця Братиславська, Деснянський район, місто Київ	Землі промисловості, транспорту, зв'язку, енергетики, оборони та іншого призначення	12.04 Для розміщення та експлуатації будівель і споруд автомобільного транспорту та дорожнього господарства	для експлуатації та обслуговування будівель і споруд автомобільного транспорту та дорожнього господарства
9	515452951	Технічна документація із землеустрою щодо інвентаризації земель на території кадастрового кварталу 66:003 в межах проїзду між вулицею Стальського та вулицею Микитенка Івана у Дніпровському районі м. Києва	8000000000:66:003:0001	0,1782	проїзд між вул.Стальського Сулеймана та вул.Микитенка Івана, Дніпровський район, місто Київ	Землі промисловості, транспорту, зв'язку, енергетики, оборони та іншого призначення	12.04 Для розміщення та експлуатації будівель і споруд автомобільного транспорту та дорожнього господарства	для експлуатації та обслуговування будівель і споруд автомобільного транспорту та дорожнього господарства

10	738502520	Технічна документація із землеустрою щодо інвентаризації земель на території кадастрового кварталу 90:720 в межах річки Дніпро у Дніпровському районі м. Києва	8000000000:90:720:0001	59,8675	р. Дніпро, Дніпровський район, місто Київ	Землі водного фонду	10.01 Для експлуатації та догляду за водними об'єктами	для експлуатації та догляду за водними об'єктами
11	365245691	Технічна документація із землеустрою щодо інвентаризації земель на території кадастрового кварталу 90:464 розташованого по просп. Бажана Миколи у Дарницькому районі м. Києва	8000000000:90:464:0001	2,9319	проспект Бажана Миколи, Дарницький район, місто Київ	Землі промисловості, транспорту, зв'язку, енергетики, оборони та іншого призначення	12.04 Для розміщення та експлуатації будівель і споруд автомобільного транспорту та дорожнього господарства	для експлуатації та обслуговування будівель і споруд автомобільного транспорту та дорожнього господарства
12	402524450	Технічна документація із землеустрою щодо інвентаризації земель на території кадастрового кварталу 63:685 розташованого по вул. Ялтинській у Дарницькому районі м. Києва	8000000000:63:685:0002	0,5911	вулиця Ялтинська, Дарницький район, місто Київ	Землі промисловості, транспорту, зв'язку, енергетики, оборони та іншого призначення	12.04 Для розміщення та експлуатації будівель і споруд автомобільного транспорту та дорожнього господарства	для експлуатації та обслуговування будівель і споруд автомобільного транспорту та дорожнього господарства
			8000000000:63:685:0004	0,6960	вулиця Ялтинська, Дарницький район, місто Київ	Землі промисловості, транспорту, зв'язку, енергетики, оборони та іншого призначення	12.07 Для розміщення та експлуатації будівель і споруд міського електротранспорту	для експлуатації та обслуговування будівель і споруд міського електротранспорту
			8000000000:63:685:0001	0,6102	вулиця Ялтинська, Дарницький район, місто Київ	Землі промисловості, транспорту, зв'язку, енергетики, оборони та іншого призначення	12.04 Для розміщення та експлуатації будівель і споруд автомобільного транспорту та дорожнього господарства	для експлуатації та обслуговування будівель і споруд автомобільного транспорту та дорожнього господарства
			8000000000:63:685:0005	0,0186	вулиця Ялтинська, Дарницький район, місто Київ	Землі промисловості, транспорту, зв'язку, енергетики, оборони та іншого призначення	12.04 Для розміщення та експлуатації будівель і споруд автомобільного транспорту та дорожнього господарства	для експлуатації та обслуговування будівель і споруд автомобільного транспорту та дорожнього господарства
			8000000000:63:424:0001	0,0121	вулиця Ялтинська, Дарницький район, місто Київ	Землі промисловості, транспорту, зв'язку, енергетики, оборони та іншого призначення	12.04 Для розміщення та експлуатації будівель і споруд автомобільного транспорту та дорожнього господарства	для експлуатації та обслуговування будівель і споруд автомобільного транспорту та дорожнього господарства

13	365289306	Технічна документація із землеустрою щодо інвентаризації земель на території кадастрового кварталу 63:147 розташованого по вул. Ягтинський та вул. Юрія Литвинського у Дарницькому районі м. Києва	8000000000:63:147:0001	0,1801	вулиця Ягтинська, 26/36, Дарницький район, місто Київ	Землі житлової та громадської забудови	02.03 Для будівництва і обслуговування житлового будинку	Для обслуговування багатоквартирного житлового будинку
			8000000000:63:147:0006	0,2007	вулиця Ягтинська, 28/45, Дарницький район, місто Київ	Землі житлової та громадської забудови	02.03 Для будівництва і обслуговування багатоквартирного житлового будинку	Для обслуговування багатоквартирного житлового будинку
			8000000000:63:147:0003	0,1973	вулиця Ягтинська, Дарницький район, місто Київ	Землі промисловості, транспорту, зв'язку, енергетики, оборони та іншого призначення	12.04 Для розміщення та експлуатації будівель і споруд автомобільного транспорту та дорожнього господарства	Для експлуатації та обслуговування будівель і споруд автомобільного транспорту та дорожнього господарства
14	60859286	Технічна документація із землеустрою щодо інвентаризації земель на території кадастрового кварталу 62:390 (68 квартал Броварського лісництва) у Деснянському районі м. Києва	8000000000:62:390:0001	57,5516	68 квартал Броварського лісництва, Деснянський район, місто Київ	Землі лісогосподарського призначення	09.01 Для ведення лісового господарства і пов'язаних з ним послуг	Для ведення лісового господарства і пов'язаних з ним послуг
15	44521869	Технічна документація із землеустрою щодо інвентаризації земель на території кадастрового кварталу 63:528 розташованого в межах 13 кварталу Микільського лісництва комунального підприємства "Дарницьке лісопаркове господарство" у Дарницькому районі м. Києва	8000000000:63:528:0002	57,8993	13 квартал Микільського лісництва, Дарницький район, місто Київ	Землі лісогосподарського призначення	09.01 Для ведення лісового господарства і пов'язаних з ним послуг	Для ведення лісового господарства і пов'язаних з ним послуг
16	325287274	Технічна документація із землеустрою щодо інвентаризації земель на території кадастрового кварталу 66:086 розташованого по проспекту Алшера Навої у Дніпровському районі м. Києва	8000000000:66:086:0001	2,9082	проспект Алшера Навої, Дніпровський район, місто Київ	Землі промисловості, транспорту, зв'язку, енергетики, оборони та іншого призначення	12.04 Для розміщення та експлуатації будівель і споруд автомобільного транспорту та дорожнього господарства	Для експлуатації та обслуговування будівель і споруд автомобільного транспорту та дорожнього господарства
			8000000000:66:086:0002	0,6530	проспект Алшера Навої, Дніпровський район, місто Київ	Землі промисловості, транспорту, зв'язку, енергетики, оборони та іншого призначення	12.04 Для розміщення та експлуатації будівель і споруд автомобільного транспорту та дорожнього господарства	Для експлуатації та обслуговування будівель і споруд автомобільного транспорту та дорожнього господарства

17	422520301	Технічна документація із землеустрою щодо інвентаризації земель на території кадастрового кварталу 63:619 обмеженого 34 кварталом Дарницького лісництва комунального підприємства "Дарницьке лісопаркове господарство" у Дарницькому районі м. Києва	8000000000:66:086:0003	0,0064	проспект Алішера Навої, Дніпровський район, місто Київ	Землі промисловості, транспорту, зв'язку, енергетики, оборони та іншого призначення	14.02 Для розміщення, будівництва, експлуатації та обслуговування будівель і споруд об'єктів передачі електричної та теплової енергії	для експлуатації та обслуговування будівель і споруд об'єктів передачі електричної та теплової енергії
18	453526910	Технічна документація із землеустрою щодо інвентаризації земель на території кадастрового кварталу 63:751 розташованого в межах 47 кварталу Микільського лісництва комунального підприємства "Дарницьке лісопаркове господарство" у Дарницькому районі м. Києва	8000000000:63:751:0001	32,8038	47 квартал Дарницького лісництва, Дарницький район, місто Київ	Землі лісогосподарського призначення	09.01 Для ведення лісового господарства і пов'язаних з ним послуг	для ведення лісового господарства і пов'язаних з ним послуг
19	641395297	Технічна документація із землеустрою щодо інвентаризації земель на території кадастрового кварталу 63:533 в межах 6 кварталу Микільського лісництва Комунального підприємства "Дарницьке лісопаркове господарство" у Дарницькому районі м. Києва	8000000000:63:533:0001	48,1052	6 квартал Микільського лісництва комунального підприємства "Дарницьке лісопаркове господарство", Дарницький район, місто Київ	Землі лісогосподарського призначення	09.01 Для ведення лісового господарства і пов'язаних з ним послуг	для ведення лісового господарства і пов'язаних з ним послуг

20	55852124	Технічна документація із землеустрою щодо інвентаризації земель на території кадастрового кварталу 62:014 обмеженого вул. Братиславською та вул. Миропільською у Деснянському, Дніпровському районі м. Києва	8000000000:62:014:0001	0,1711	вулиця Миропільська, Деснянський район, місто Київ	Землі промисловості, транспорту, зв'язку, енергетики, оборони та іншого призначення	12.04 Для розміщення та експлуатації будівель і споруд автомобільного транспорту та дорожнього господарства	для експлуатації та обслуговування будівель і споруд автомобільного транспорту та дорожнього господарства
			8000000000:62:014:0002	0,5543	вулиця Братиславська, вулиця Миропільська, Деснянський район, місто Київ	Землі промисловості, транспорту, зв'язку, енергетики, оборони та іншого призначення	12.07 Для розміщення та експлуатації будівель і споруд міського електротранспорту	для експлуатації та обслуговування будівель і споруд міського електротранспорту
			8000000000:62:014:0003	0,3724	вулиця Братиславська, Деснянський район, місто Київ	Землі промисловості, транспорту, зв'язку, енергетики, оборони та іншого призначення	12.04 Для розміщення та експлуатації будівель і споруд автомобільного транспорту та дорожнього господарства	для експлуатації та обслуговування будівель і споруд автомобільного транспорту та дорожнього господарства
			8000000000:62:014:0004	0,0216	вулиця Братиславська, Деснянський район, місто Київ	Землі промисловості, транспорту, зв'язку, енергетики, оборони та іншого призначення	12.04 Для розміщення та експлуатації будівель і споруд автомобільного транспорту та дорожнього господарства	для експлуатації та обслуговування будівель і споруд автомобільного транспорту та дорожнього господарства
			8000000000:62:014:0005	0,5623	вулиця Братиславська, Деснянський район, місто Київ	Землі промисловості, транспорту, зв'язку, енергетики, оборони та іншого призначення	12.04 Для розміщення та експлуатації будівель і споруд автомобільного транспорту та дорожнього господарства	для експлуатації та обслуговування будівель і споруд автомобільного транспорту та дорожнього господарства
			8000000000:62:014:0006	0,0042	вулиця Братиславська, Деснянський район, місто Київ	Землі промисловості, транспорту, зв'язку, енергетики, оборони та іншого призначення	14.02 Для розміщення, будівництва, експлуатації та обслуговування будівель і споруд об'єктів передачі електричної енергії	для експлуатації та обслуговування будівель і споруд об'єктів передачі електричної та теплової енергії
			8000000000:62:014:0007	0,0040	вулиця Братиславська, Деснянський район, місто Київ	Землі промисловості, транспорту, зв'язку, енергетики, оборони та іншого призначення	14.02 Для розміщення, будівництва, експлуатації та обслуговування будівель і споруд об'єктів передачі електричної енергії	для експлуатації та обслуговування будівель і споруд об'єктів передачі електричної та теплової енергії

21	415525306	Технічна документація із землеустрою щодо інвентаризації земель на території кадастрового кварталу 66:492 розташованого по вулиці Курнатовського у Дніпровському та Деснянському районах м. Києва	8000000000:66:492:0002	0,5361	вулиця Курнатовського, Деснянський район, місто Київ	Землі промисловості, транспорту, зв'язку, енергетики, оборони та іншого призначення	12.07 Для розміщення та експлуатації будівель і споруд міського електротранспорту	Для експлуатації та обслуговування будівель і споруд міського електротранспорту
			8000000000:66:492:0003	0,1116	вулиця Курнатовського, Дніпровський район, місто Київ	Землі промисловості, транспорту, зв'язку, енергетики, оборони та іншого призначення	12.07 Для розміщення та експлуатації будівель і споруд міського електротранспорту	Для експлуатації та обслуговування будівель і споруд міського електротранспорту
			8000000000:66:492:0004	0,7066	вулиця Курнатовського, Дніпровський район, місто Київ	Землі промисловості, транспорту, зв'язку, енергетики, оборони та іншого призначення	12.04 Для розміщення та експлуатації будівель і споруд автомобільного транспорту та дорожнього господарства	Для експлуатації та обслуговування будівель і споруд автомобільного транспорту та дорожнього господарства
			8000000000:66:492:0005	0,5830	вулиця Курнатовського, Деснянський район, місто Київ	Землі промисловості, транспорту, зв'язку, енергетики, оборони та іншого призначення	12.04 Для розміщення та експлуатації будівель і споруд автомобільного транспорту та дорожнього господарства	Для експлуатації та обслуговування будівель і споруд автомобільного транспорту та дорожнього господарства
			8000000000:66:492:0301	0,1064	вулиця Курнатовського, Дніпровський район, місто Київ	Землі промисловості, транспорту, зв'язку, енергетики, оборони та іншого призначення	12.04 Для розміщення та експлуатації будівель і споруд автомобільного транспорту та дорожнього господарства	Для експлуатації та обслуговування будівель і споруд автомобільного транспорту та дорожнього господарства
22	429523466	Технічна документація із землеустрою щодо інвентаризації земель на території кадастрового кварталу 63:562 на шосе Бориспільському у Дарницькому районі м. Києва	8000000000:63:562:0001	5,8997	шосе Бориспільське, Дарницький район, місто Київ	Землі промисловості, транспорту, зв'язку, енергетики, оборони та іншого призначення	12.04 Для розміщення та експлуатації будівель і споруд автомобільного транспорту та дорожнього господарства	Для експлуатації та обслуговування будівель і споруд автомобільного транспорту та дорожнього господарства
23	417521762	Технічна документація із землеустрою щодо інвентаризації земель на території кадастрового кварталу 63:707 розташованого в межах кварталів 148, 149, 151 Дарницького лісництва комунального підприємства "Дарницьке лісопаркове господарство" у Дарницькому районі м. Києва	8000000000:63:707:0002	5,6400	квартал 148 Дарницького лісництва комунального підприємства "Дарницьке лісопаркове господарство", Дарницький район, місто Київ	Землі лісогосподарського призначення	09.01 Для ведення лісового господарства і пов'язаних з ним послуг	Для ведення лісового господарства і пов'язаних з ним послуг
			8000000000:63:707:0003	9,2100	квартал 151 Дарницького лісництва комунального підприємства "Дарницьке лісопаркове господарство", Дарницький район, місто Київ	Землі лісогосподарського призначення	09.01 Для ведення лісового господарства і пов'язаних з ним послуг	Для ведення лісового господарства і пов'язаних з ним послуг

24	628435241	Технічна документація із землеустрою щодо інвентаризації земель на території кадастрового кварталу 63:522 розташованого в межах 12 кварталу Микільського лісництва комунального підприємства "Дарницьке лісопаркове господарство" у Дарницькому районі м. Києва	8000000000:63:707:0004	12,5500	квартал 149 Дарницького лісництва комунального підприємства "Дарницьке лісопаркове господарство", Дарницький район, місто Київ	Землі лісогосподарського призначення	09.01 Для ведення лісового господарства і пов'язаних з ним послуг 14.02 Для розміщення, будівництва, експлуатації та обслуговування будівель і споруд об'єктів передачі електричної та теплової енергії	Для ведення лісового господарства і пов'язаних з ним послуг для експлуатації та обслуговування будівель і споруд об'єктів передачі електричної та теплової енергії
			8000000000:63:522:0001	0,0028	вулиця Зрошувальна, Дарницький район, місто Київ	Землі промисловості, транспорту, зв'язку, енергетики, оборони та іншого призначення	14.02 Для розміщення, будівництва, експлуатації та обслуговування будівель і споруд об'єктів передачі електричної енергії	для експлуатації та обслуговування будівель і споруд об'єктів передачі електричної та теплової енергії
			8000000000:63:528:0001	0,0026	вулиця Зрошувальна, Дарницький район, місто Київ	Землі промисловості, транспорту, зв'язку, енергетики, оборони та іншого призначення	14.02 Для розміщення, будівництва, експлуатації та обслуговування будівель і споруд об'єктів передачі електричної енергії	для експлуатації та обслуговування будівель і споруд об'єктів передачі електричної та теплової енергії
			8000000000:63:522:0002	36,3273	в межах 12 кварталу Микільського лісництва комунального підприємства "Дарницьке лісопаркове господарство", Дарницький район, місто Київ	Землі лісогосподарського призначення	09.01 Для ведення лісового господарства і пов'язаних з ним послуг	для ведення лісового господарства і пов'язаних з ним послуг
25	616405248	Технічна документація із землеустрою щодо інвентаризації земель на території кадастрового кварталу 63:737 розташованого в межах 50 кварталу Дарницького лісництва комунального підприємства "Дарницьке лісопаркове господарство" у Дарницькому районі м. Києва	8000000000:63:737:0003	20,5769	в межах 50 кварталу Дарницького лісництва, Дарницький район, місто Київ	Землі лісогосподарського призначення	09.01 Для ведення лісового господарства і пов'язаних з ним послуг	для ведення лісового господарства і пов'язаних з ним послуг
			8000000000:63:737:0002	1,9956	вулиця Броварська, Дарницький район, місто Київ	Землі промисловості, транспорту, зв'язку, енергетики, оборони та іншого призначення	12.04 Для розміщення та експлуатації будівель і споруд автомобільного транспорту та дорожнього господарства	експлуатація та обслуговування будівель і споруд автомобільного транспорту та дорожнього господарства

26	485525031	Технічна документація із землеустрою щодо інвентаризації земель на території кадастрового кварталу 63-470 розташованого в межах 21 кварталу Микільського лісництва комунального підприємства "Дарницьке лісопаркове господарство" у Дарницькому районі м. Києва	8000000000:63-737:0001	0,0131	вулиця Броварська, Дарницький район, місто Київ	Землі промисловості, транспорту, зв'язку, енергетики, оборони та іншого призначення	18.00 Землі загального користування (землі будь-якої категорії, які використовуються як майдани, вулиці, проїзди, шляхи, громадські пасовища, сіножаті, набережні, пляжі, парки, зелені зони, сквери, бульварні, водні об'єкти загального користування, а також інші землі, якщо рішенням відповідного органу державної влади чи місцевого самоврядування їх віднесено до земель загального користування)	землі загального користування (землі будь-якої категорії, які використовуються як майдани, вулиці, проїзди, шляхи, громадські пасовища, сіножаті, набережні, пляжі, парки, зелені зони, сквери, бульварні, водні об'єкти загального користування, а також інші землі, якщо рішенням відповідного органу державної влади чи місцевого самоврядування їх віднесено до земель загального користування)
			8000000000:63-470:0001	9,4562	21 квартал Микільського лісництва комунального підприємства "Дарницьке лісопаркове господарство", Дарницький район, місто Київ	Землі лісогосподарського призначення	09.01 Для ведення лісового господарства і пов'язаних з ним послуг	для ведення лісового господарства і пов'язаних з ним послуг
			8000000000:63-527:0002	0,0016	21 квартал Микільського лісництва комунального підприємства "Дарницьке лісопаркове господарство", Дарницький район, місто Київ	Землі промисловості, транспорту, зв'язку, енергетики, оборони та іншого призначення	14.02 Для розміщення, будівництва, експлуатації та обслуговування будівель і споруд об'єктів передачі електричної енергії	для експлуатації та обслуговування будівель і споруд об'єктів передачі електричної та теплової енергії
			8000000000:63-527:0003	0,0026	21 квартал Микільського лісництва комунального підприємства "Дарницьке лісопаркове господарство", Дарницький район, місто Київ	Землі промисловості, транспорту, зв'язку, енергетики, оборони та іншого призначення	14.02 Для розміщення, будівництва, експлуатації та обслуговування будівель і споруд об'єктів передачі електричної енергії	для експлуатації та обслуговування будівель і споруд об'єктів передачі електричної та теплової енергії

27	609085237	Технічна документація із землеустрою щодо інвентаризації земель на території кадастрового кварталу 62:432 на вул. Шолом-Алейхема у Деснянському районі м. Києва	8000000000:62:432:0001	0,6458	вулиця Шолом-Алейхема, Деснянський район, місто Київ	Землі промисловості, транспорту, зв'язку, енергетики, оборони та іншого призначення	12.04 Для розміщення та експлуатації будівель і споруд автомобільного транспорту та дорожнього господарства	для експлуатації та обслуговування будівель і споруд автомобільного транспорту та дорожнього господарства
28	429527610	Технічна документація із землеустрою щодо інвентаризації земель на території кадастрового кварталу 63:558 в межах кварталу 2 Микільського лісництва Комунального підприємства "Дарницьке лісопаркове господарство" у Дарницькому районі м. Києва	8000000000:62:432:0002	1,3473	вулиця Шолом-Алейхема, Деснянський район, місто Київ	Землі промисловості, транспорту, зв'язку, енергетики, оборони та іншого призначення	12.04 Для розміщення та експлуатації будівель і споруд автомобільного транспорту та дорожнього господарства	для експлуатації та обслуговування будівель і споруд автомобільного транспорту та дорожнього господарства
			8000000000:63:558:0001	37,0000	в межах кварталу 2 Микільського лісництва Комунального підприємства "Дарницьке лісопаркове господарство", Дарницький район, місто Київ	Землі лісогосподарського призначення	09.01 Для ведення лісового господарства і пов'язаних з ним послуг	для ведення лісового господарства і пов'язаних з ним послуг
29	325200255	Технічна документація із землеустрою щодо інвентаризації земель на території кадастрового кварталу 62:704 на вулиці Хоткевича Гната у Деснянському, Дніпровському районі м. Києва	8000000000:62:704:0001	0,3159	вулиця Хоткевича Гната, Деснянський район, місто Київ	Землі промисловості, транспорту, зв'язку, енергетики, оборони та іншого призначення	12.04 Для розміщення та експлуатації будівель і споруд автомобільного транспорту та дорожнього господарства	для експлуатації та обслуговування будівель і споруд автомобільного транспорту та дорожнього господарства
			8000000000:62:704:0002	0,4767	вулиця Хоткевича Гната, Дніпровський район, місто Київ	Землі промисловості, транспорту, зв'язку, енергетики, оборони та іншого призначення	12.04 Для розміщення та експлуатації будівель і споруд автомобільного транспорту та дорожнього господарства	для експлуатації та обслуговування будівель і споруд автомобільного транспорту та дорожнього господарства
			8000000000:62:704:0003	0,0674	вулиця Хоткевича Гната, Деснянський район, місто Київ	Землі промисловості, транспорту, зв'язку, енергетики, оборони та іншого призначення	12.04 Для розміщення та експлуатації будівель і споруд автомобільного транспорту та дорожнього господарства	для експлуатації та обслуговування будівель і споруд автомобільного транспорту та дорожнього господарства
			8000000000:62:704:0004	0,4712	вулиця Хоткевича Гната, Деснянський район, місто Київ	Землі промисловості, транспорту, зв'язку, енергетики, оборони та іншого призначення	12.07 Для розміщення та експлуатації будівель і споруд міського електрогосподарства	для експлуатації та обслуговування будівель і споруд міського електрогосподарства

30	515252448	Технічна документація із землеустрою щодо інвентаризації земель на території кадастрового кварталу 66:491 на вулиці Курнатівського у Дніпровському районі м. Києва	8000000000:62:704:0005	0,1140	вулиця Хоткевича Гната, Деснянський район, місто Київ	Землі промисловості, транспорту, зв'язку, енергетики, оборони та іншого призначення	12.04 Для розміщення та експлуатації будівель і споруд автомобільного транспорту та дорожнього господарства	для експлуатації та обслуговування будівель і споруд автомобільного транспорту та дорожнього господарства
			8000000000:66:491:0001	0,9709	вулиця Курнатівського, Дніпровський район, місто Київ	Землі промисловості, транспорту, зв'язку, енергетики, оборони та іншого призначення	12.04 Для розміщення та експлуатації будівель і споруд автомобільного транспорту та дорожнього господарства	для експлуатації та обслуговування будівель і споруд автомобільного транспорту та дорожнього господарства
			8000000000:66:491:0002	0,5207	вулиця Курнатівського, Дніпровський район, місто Київ	Землі промисловості, транспорту, зв'язку, енергетики, оборони та іншого призначення	12.04 Для розміщення та експлуатації будівель і споруд автомобільного транспорту та дорожнього господарства	для експлуатації та обслуговування будівель і споруд автомобільного транспорту та дорожнього господарства
			8000000000:66:491:0003	0,9102	вулиця Курнатівського, Дніпровський район, місто Київ	Землі промисловості, транспорту, зв'язку, енергетики, оборони та іншого призначення	12.07 Для розміщення та експлуатації будівель і споруд міського електротранспорту	для експлуатації та обслуговування будівель і споруд міського електротранспорту
			8000000000:66:491:0004	0,4461	вулиця Курнатівського, Дніпровський район, місто Київ	Землі промисловості, транспорту, зв'язку, енергетики, оборони та іншого призначення	12.04 Для розміщення та експлуатації будівель і споруд автомобільного транспорту та дорожнього господарства	для експлуатації та обслуговування будівель і споруд автомобільного транспорту та дорожнього господарства
31	252186715	Технічна документація із землеустрою щодо інвентаризації земель на території кадастрового кварталу 90:318 обмеженого 17 кварталом Дарницького лісництва комунального підприємства "Дарницьке лісопаркове господарство" та шосе Бориспільським у Дарницькому районі м. Києва	8000000000:90:318:0001	4,2603	17 квартал Дарницького лісництва комунального підприємства "Дарницьке лісопаркове господарство", Дарницький район, місто Київ	Землі лісогосподарського призначення	09.01 Для ведення лісового господарства і пов'язаних з ним послуг	для ведення лісового господарства і пов'язаних з ним послуг
			8000000000:90:318:0002	0,2345	шосе Бориспільське, Дарницький район, місто Київ	Землі промисловості, транспорту, зв'язку, енергетики, оборони та іншого призначення	12.04 Для розміщення та експлуатації будівель і споруд автомобільного транспорту та дорожнього господарства	для експлуатації та обслуговування будівель і споруд автомобільного транспорту та дорожнього господарства

32	345200874	Технічна документація із землеустрою щодо інвентаризації земель на території кадастрового кварталу 63:530 розташованого в межах 23 кварталу Микільського лісництва Комунального підприємства "Дарницьке лісопаркове господарство" у Дарницькому районі м. Києва	8000000000:63:530:0001	18,2561	23 квартал Микільського лісництва, Дарницький район, місто Київ	Землі лісогосподарського призначення	09.01 Для ведення лісового господарства і пов'язаних з ним послуг	Для ведення лісового господарства і пов'язаних з ним послуг
33	726862522	Технічна документація із землеустрою щодо інвентаризації земель на території кадастрового кварталу 63:620 (35, 135 квартали Дарницького лісництва КП "Дарницьке ЛПГ") у Дарницькому районі м. Києва	8000000000:63:620:0001	58,3046	Дарницький район, місто Київ	Землі лісогосподарського призначення	09.01 Для ведення лісового господарства і пов'язаних з ним послуг	Для ведення лісового господарства і пов'язаних з ним послуг
34	568652676	Технічна документація із землеустрою щодо інвентаризації земель на території кадастрового кварталу 63:617 (29, 129 квартали Дарницького лісництва КП "Дарницьке ЛПГ") у Дарницькому районі м. Києва	8000000000:63:617:0001	44,9194	Дарницький район, місто Київ	Землі лісогосподарського призначення	09.01 Для ведення лісового господарства і пов'язаних з ним послуг	Для ведення лісового господарства і пов'язаних з ним послуг
35	453521468	Технічна документація із землеустрою щодо інвентаризації земель на території кадастрового кварталу 63:616 (28, 128 квартали Дарницького лісництва КП "Дарницьке ЛПГ") у Дарницькому районі м. Києва	8000000000:63:616:0001	55,5258	Дарницький район, місто Київ	Землі лісогосподарського призначення	09.01 Для ведення лісового господарства і пов'язаних з ним послуг	Для ведення лісового господарства і пов'язаних з ним послуг
36	643355237	Технічна документація із землеустрою щодо інвентаризації земель на території кадастрового кварталу 63:615 (27 квартал Дарницького лісництва КП "Дарницьке ЛПГ") у Дарницькому районі м. Києва	8000000000:63:615:0001	58,7717	Дарницький район, місто Київ	Землі лісогосподарського призначення	09.01 Для ведення лісового господарства і пов'язаних з ним послуг	Для ведення лісового господарства і пов'язаних з ним послуг

37	365240972	Технічна документація із землеустрою щодо інвентаризації земель на території кадастрового кварталу 63:613 (20-й квартал Дарницького лісництва КП "Дарницьке ЛПП") у Дарницькому районі м. Києва	8000000000:63:613:8000	57,2062	Дарницький район, місто Київ	Землі лісогосподарського призначення	09.01 Для ведення лісового господарства і пов'язаних з ним послуг	для ведення лісового господарства і пов'язаних з ним послуг
38	539952338	Технічна документація із землеустрою щодо інвентаризації земель на території кадастрового кварталу 63:087, в межах Дарницької площі у Дніпровському районі м. Києва	8000000000:63:087:0001	1,0962	Дарницька площа, Дніпровський район, місто Київ	Землі промисловості, транспорту, зв'язку, енергетики, оборони та іншого призначення	12.04 Для розміщення та експлуатації будівель і споруд автомобільного транспорту та дорожнього господарства	для експлуатації та обслуговування будівель і споруд автомобільного транспорту та дорожнього господарства
							12.07 Для розміщення та експлуатації будівель і споруд міського електротранспорту	для експлуатації та обслуговування будівель і споруд міського електротранспорту
							12.04 Для розміщення та експлуатації будівель і споруд автомобільного транспорту та дорожнього господарства	для експлуатації та обслуговування будівель і споруд автомобільного транспорту та дорожнього господарства
39	252104241	Технічна документація із землеустрою щодо інвентаризації земель на території кадастрового кварталу 62:565 розташованого по вулиці Радунській у Деснянському районі м. Києва	8000000000:62:565:0001	1,8628	вулиця Радунська, Деснянський район, місто Київ	Землі промисловості, транспорту, зв'язку, енергетики, оборони та іншого призначення	12.04 Для розміщення та експлуатації будівель і споруд автомобільного транспорту та дорожнього господарства	для експлуатації та обслуговування будівель і споруд автомобільного транспорту та дорожнього господарства
							12.04 Для розміщення та експлуатації будівель і споруд автомобільного транспорту та дорожнього господарства	для експлуатації та обслуговування будівель і споруд автомобільного транспорту та дорожнього господарства
40	501452800	Технічна документація із землеустрою щодо інвентаризації земель на території кадастрового кварталу 63:542 розташованого в межах кварталу 26 Микільського лісництва комунального підприємства "Дарницьке лісопаркове господарство" у Дарницькому районі м. Києва	8000000000:63:542:0001	57,2350	квартал 26 Микільського лісництва комунального підприємства "Дарницьке лісопаркове господарство", Дарницький район, місто Київ	Землі лісогосподарського призначення	09.01 Для ведення лісового господарства і пов'язаних з ним послуг	для ведення лісового господарства і пов'язаних з ним послуг

41	424528249	Технічна документація із землеустрою щодо інвентаризації земель на території кадастрового кварталу 66:145 обмеженого вулицями Марганецька, Волховська, Інженера Бородіна, Макаренка у Дніпровському районі м. Києва	8000000000:66:145:0001	0,5729	вулиця Інженера Бородіна, 7/10, 9, 11/9, Дніпровський район, місто Київ	Землі житлової та громадської забудови	02.03 Для будівництва і обслуговування багатоквартирного житлового будинку	для експлуатації та обслуговування багатоквартирного житлового будинку
			8000000000:66:145:0002	0,0079	вулиця Волховська, Дніпровський район, місто Київ	Землі житлової та громадської забудови	18.00 Землі загального користування (землі будь-якої категорії, які використовуються як майдани, вулиці, проїзди, шляхи, громадські пасовища, сіножаті, набережні, пляжі, парки, зелені зони, сквери, бульварні, водні об'єкти загального користування, а також інші землі, якщо рішенням відповідного органу державної влади чи місцевого самоврядування їх віднесено до земель загального користування)	землі загального користування
			8000000000:66:145:0003	0,0417	вулиця Макаренка, Дніпровський район, місто Київ	Землі промисловості, транспорту, зв'язку, енергетики, оборони та іншого призначення	12.04 Для розміщення та експлуатації будівель і споруд автомобільного транспорту та дорожнього господарства	для експлуатації та обслуговування будівель і споруд автомобільного транспорту та дорожнього господарства
			8000000000:66:145:0004	1,0126	вулиця Марганецька, 8/12, 10, 12, 14/11, Дніпровський район, місто Київ	Землі житлової та громадської забудови	02.03 Для будівництва і обслуговування багатоквартирного житлового будинку	для експлуатації та обслуговування багатоквартирного житлового будинку

8000000000:66:145:0005	0,0365	вулиця Інженера Бородіна, Дніпровський район, місто Київ	Землі житлової та громадської забудови	18.00 Землі загального користування (землі будь-якої категорії, які використовуються як майдани, вулиці, проїзди, шляхи, громадські пасовища, сіножаті, набережні, пляжі, парки, зелені зони, сквери, бульвари, водні об'єкти загального користування, а також інші землі, якщо рішенням відповідного органу державної влади чи місцевого самоврядування їх віднесено до земель загального користування)	землі загального користування
8000000000:66:145:0006	0,1261	вулиця Марганецька, Дніпровський район, місто Київ	Землі промисловості, транспорт, зв'язку, енергетики, оборони та іншого призначення	12.04 Для розміщення та експлуатації будівель і споруд автомобільного транспорту та дорожнього господарства	для експлуатації та обслуговування будівель і споруд автомобільного транспорту та дорожнього господарства
8000000000:66:145:0007	0,0547	вулиця Інженера Бородіна, вулиця Волховська, Дніпровський район, місто Київ	Землі житлової та громадської забудови	18.00 Землі загального користування (землі будь-якої категорії, які використовуються як майдани, вулиці, проїзди, шляхи, громадські пасовища, сіножаті, набережні, пляжі, парки, зелені зони, сквери, бульвари, водні об'єкти загального користування, а також інші землі, якщо рішенням відповідного органу державної влади чи місцевого самоврядування їх віднесено до земель загального користування)	землі загального користування

42	789218525	Технічна документація із землеустрою щодо інвентаризації земель на території кадастрового кварталу 63:748 (45 квартал Дарницького лісництва КП "Дарницьке ЛПГ") у Дарницькому районі м. Києва	8000000000:63:748:0001	21,7209	Дарницький район, місто Київ	Землі лісогосподарського призначення	09.01 Для ведення лісового господарства і пов'язаних з ним послуг	Для ведення лісового господарства і пов'язаних з ним послуг
43	729950526	Технічна документація із землеустрою щодо інвентаризації земель на території кадастрового кварталу 63:743 (35 та 41 квартали Дарницького лісництва КП "Дарницьке ЛПГ") у Дарницькому районі м. Києва	8000000000:63:743:0001	8,8556	Дарницький район, місто Київ	Землі лісогосподарського призначення	09.01 Для ведення лісового господарства і пов'язаних з ним послуг	Для ведення лісового господарства і пов'язаних з ним послуг
44	252338450	Технічна документація із землеустрою щодо інвентаризації земель на території кадастрового кварталу 63:622 (45 квартал Дарницького лісництва КП "Дарницьке ЛПГ") у Дарницькому районі м. Києва	8000000000:63:622:0001	32,8000	Дарницький район, місто Київ	Землі лісогосподарського призначення	09.01 Для ведення лісового господарства і пов'язаних з ним послуг	Для ведення лісового господарства і пов'язаних з ним послуг
45	325268201	Технічна документація із землеустрою щодо інвентаризації земель на території кадастрового кварталу 63:621 (41,141 квартали Дарницького лісництва КП "Дарницьке ЛПГ") у Дарницькому районі м. Києва	8000000000:63:621:0001	43,0398	Дарницький район, місто Київ	Землі лісогосподарського призначення	09.01 Для ведення лісового господарства і пов'язаних з ним послуг	Для ведення лісового господарства і пов'язаних з ним послуг
46	305230354	Технічна документація із землеустрою щодо інвентаризації земель на території кадастрового кварталу 66:101 обмеженого вул. Братиславського, вул. Гната Хоткевича та просп. Броварський у Дніпровському районі м. Києва	8000000000:66:101:0001	0,0804	вулиця Братиславська, вул. Гната Хоткевича та просп. Броварський, Дніпровський район, місто Київ	Землі промисловості, транспорту, зв'язку, енергетики, оборони та іншого призначення	12.04 Для розміщення та експлуатації будівель і споруд автомобільного транспорту та дорожнього господарства	для експлуатації та обслуговування будівель і споруд автомобільного транспорту та дорожнього господарства
			8000000000:66:101:0002	0,2331	вулиця Братиславська, вул. Гната Хоткевича та просп. Броварський, Дніпровський район, місто Київ	Землі промисловості, транспорту, зв'язку, енергетики, оборони та іншого призначення	12.04 Для розміщення та експлуатації будівель і споруд автомобільного транспорту та дорожнього господарства	для експлуатації та обслуговування будівель і споруд автомобільного транспорту та дорожнього господарства

47	488523632	Технічна документація із землеустрою щодо інвентаризації земель на території кадастрового кварталу 62:073 м/ж вул. Братиславською, вул. Кіото та вул. Хоткевича Гната у Деснянському районі м. Києва	8000000000:62:073:0001	0,3237	площа Чернігівська, Деснянський район, місто Київ	Землі промисловості, транспорту, зв'язку, енергетики, оборони та іншого призначення	12.04 Для розміщення та експлуатації будівель і споруд автомобільного транспорту та дорожнього господарства	для експлуатації та обслуговування будівель і споруд автомобільного транспорту та дорожнього господарства
			8000000000:62:073:0002	0,0723	площа Чернігівська, Деснянський район, місто Київ	Землі промисловості, транспорту, зв'язку, енергетики, оборони та іншого призначення	12.04 Для розміщення та експлуатації будівель і споруд автомобільного транспорту та дорожнього господарства	для експлуатації та обслуговування будівель і споруд автомобільного транспорту та дорожнього господарства
			8000000000:62:073:0003	0,0435	вулиця Хоткевича Гната, Деснянський район, місто Київ	Землі промисловості, транспорту, зв'язку, енергетики, оборони та іншого призначення	12.07 Для розміщення та експлуатації будівель і споруд міського електротранспорту	для експлуатації та обслуговування будівель і споруд міського електротранспорту
			8000000000:62:073:0004	0,0253	проспект Броварський, Деснянський район, місто Київ	Землі промисловості, транспорту, зв'язку, енергетики, оборони та іншого призначення	12.04 Для розміщення та експлуатації будівель і споруд автомобільного транспорту та дорожнього господарства	для експлуатації та обслуговування будівель і споруд автомобільного транспорту та дорожнього господарства
			8000000000:62:073:0005	0,0159	проспект Броварський, Деснянський район, місто Київ	Землі промисловості, транспорту, зв'язку, енергетики, оборони та іншого призначення	12.04 Для розміщення та експлуатації будівель і споруд автомобільного транспорту та дорожнього господарства	для експлуатації та обслуговування будівель і споруд автомобільного транспорту та дорожнього господарства
			8000000000:62:073:0006	0,0984	площа Чернігівська, Деснянський район, місто Київ	Землі промисловості, транспорту, зв'язку, енергетики, оборони та іншого призначення	12.04 Для розміщення та експлуатації будівель і споруд автомобільного транспорту та дорожнього господарства	для експлуатації та обслуговування будівель і споруд автомобільного транспорту та дорожнього господарства
			8000000000:62:073:0007	0,0258	проспект Броварський, Деснянський район, місто Київ	Землі промисловості, транспорту, зв'язку, енергетики, оборони та іншого призначення	12.04 Для розміщення та експлуатації будівель і споруд автомобільного транспорту та дорожнього господарства	для експлуатації та обслуговування будівель і споруд автомобільного транспорту та дорожнього господарства
			8000000000:62:073:0008	1,0997	площа Чернігівська, проспект Броварський, Деснянський район, місто Київ	Землі промисловості, транспорту, зв'язку, енергетики, оборони та іншого призначення	12.04 Для розміщення та експлуатації будівель і споруд автомобільного транспорту та дорожнього господарства	для експлуатації та обслуговування будівель і споруд автомобільного транспорту та дорожнього господарства

48	519252039	Технічна документація із землеустрою щодо інвентаризації земель на території кадастрового кварталу 63:755 в межах кварталу 3 Микільського лісництва Комунального підприємства "Дарницьке лісопаркове господарство" у Дарницькому районі м. Києва	8000000000:62:073:0009	0,0962	площа Чернігівська, Деснянський район, місто Київ	Землі промисловості, транспорту, зв'язку, енергетики, оборони та іншого призначення	12.04 Для розміщення та експлуатації будівель і споруд автомобільного транспорту та дорожнього господарства	для експлуатації та обслуговування будівель і споруд автомобільного транспорту та дорожнього господарства
			8000000000:62:073:0010	0,0730	вулиця Братиславська, Деснянський район, місто Київ	Землі промисловості, транспорту, зв'язку, енергетики, оборони та іншого призначення	12.07 Для розміщення та експлуатації будівель і споруд міського електротранспорту	для експлуатації та обслуговування будівель і споруд міського електротранспорту
			8000000000:62:073:0011	0,0555	площа Чернігівська, Деснянський район, місто Київ	Землі промисловості, транспорту, зв'язку, енергетики, оборони та іншого призначення	12.04 Для розміщення та експлуатації будівель і споруд автомобільного транспорту та дорожнього господарства	для експлуатації та обслуговування будівель і споруд автомобільного транспорту та дорожнього господарства
			8000000000:62:073:0012	0,2297	площа Чернігівська, Деснянський район, місто Київ	Землі промисловості, транспорту, зв'язку, енергетики, оборони та іншого призначення	12.04 Для розміщення та експлуатації будівель і споруд автомобільного транспорту та дорожнього господарства	для експлуатації та обслуговування будівель і споруд автомобільного транспорту та дорожнього господарства
			8000000000:62:073:0023	0,1302	площа Чернігівська, Деснянський район, місто Київ	Землі промисловості, транспорту, зв'язку, енергетики, оборони та іншого призначення	12.04 Для розміщення та експлуатації будівель і споруд автомобільного транспорту та дорожнього господарства	для експлуатації та обслуговування будівель і споруд автомобільного транспорту та дорожнього господарства
			8000000000:63:755:0001	49,2110	в межах кварталу 3 Микільського лісництва Комунального підприємства "Дарницьке лісопаркове господарство", Дарницький район, місто Київ	Землі лісогосподарського призначення	09.01 Для ведення лісового господарства і пов'язаних з ним послуг	для ведення лісового господарства і пов'язаних з ним послуг
			8000000000:63:755:0002	0,0100	Дарницький район, місто Київ	Землі промисловості, транспорту, зв'язку, енергетики, оборони та іншого призначення	14.02 Для розміщення, будівництва, експлуатації та обслуговування будівель і споруд об'єктів передачі електричної та теплової енергії	для експлуатації та обслуговування будівель і споруд об'єктів передачі електричної та теплової енергії

49	583752120	Технічна документація із землеустрою щодо інвентаризації земель на території кадастрового кварталу 66:050 обмеженого проспектом Визволителів, вулицею Шимановського Віталія, проспектом Броварським та залізничними колями у Дніпровському районі м. Києва	8000000000:66:050:0003	20,2812	проспект Визволителів, 15, Дніпровський район, місто Київ	Землі промисловості, транспорту, зв'язку, енергетики, оборони та іншого призначення	12.01 Для розміщення та експлуатації будівель і споруд залізничного транспорту	для експлуатації та обслуговування будівель і споруд залізничного транспорту
			8000000000:66:050:0002	0,3664	вулиця Шимановського Віталія, Дніпровський район, місто Київ	Землі промисловості, транспорту, зв'язку, енергетики, оборони та іншого призначення	12.04 Для розміщення та експлуатації будівель і споруд автомобільного транспорту та дорожнього господарства	для експлуатації та обслуговування будівель і споруд автомобільного транспорту та дорожнього господарства
			8000000000:66:050:0001	0,1263	проспект Визволителів, Дніпровський район, місто Київ	Землі промисловості, транспорту, зв'язку, енергетики, оборони та іншого призначення	18.00 Землі загального користування (землі будь-якої категорії, які використовуються як майдани, вулиці, проїзди, шляхи, громадські пасовища, сіножаті, набережні, пляжі, парки, зелені зони, сквери, бульвари, водні об'єкти загального користування, а також інші землі, якщо рішенням відповідного органу державної влади чи місцевого самоврядування їх віднесено до земель загального користування)	землі загального користування
			8000000000:66:050:0004	0,0262	проспект Визволителів, Дніпровський район, місто Київ	Землі промисловості, транспорту, зв'язку, енергетики, оборони та іншого призначення	18.00 Землі загального користування (землі будь-якої категорії, які використовуються як майдани, вулиці, проїзди, шляхи, громадські пасовища, сіножаті, набережні, пляжі, парки, зелені зони, сквери, бульвари, водні об'єкти загального користування, а також інші землі, якщо рішенням відповідного органу державної влади чи місцевого самоврядування їх віднесено до земель загального користування)	землі загального користування

50	412528439	Технічна документація із землеустрою щодо інвентаризації земель на території кадастрового кварталу 90:302 у 48 кварталі Микільського лісництва комунального підприємства "Дарницьке лісопаркове господарство" у Дарницькому районі м. Києва	8000000000:66:050:1002	0,0247	проспект Визволителів, Дніпровський район, місто Київ	Землі промисловості, транспорту, зв'язку, енергетики, оборони та іншого призначення	12.04 Для розміщення та експлуатації будівель і споруд автомобільного транспорту та дорожнього господарства	Для експлуатації та обслуговування будівель і споруд автомобільного транспорту та дорожнього господарства
			8000000000:90:302:0001	10,2201	48 квартал Микільського лісництва комунального підприємства "Дарницьке лісопаркове господарство", Дарницький район, місто Київ	Землі лісогосподарського призначення	09.01 Для ведення лісового господарства і пов'язаних з ним послуг	Для ведення лісового господарства і пов'язаних з ним послуг
			8000000000:90:302:0002	1,0134	шосе Бориспільське, Дарницький район, місто Київ	Землі промисловості, транспорту, зв'язку, енергетики, оборони та іншого призначення	12.04 Для розміщення та експлуатації будівель і споруд автомобільного транспорту та дорожнього господарства	Для експлуатації та обслуговування будівель і споруд автомобільного транспорту та дорожнього господарства
			8000000000:90:302:0003	0,0098	48 квартал Микільського лісництва комунального підприємства "Дарницьке лісопаркове господарство", Дарницький район, місто Київ	Землі промисловості, транспорту, зв'язку, енергетики, оборони та іншого призначення	14.02 Для розміщення, будівництва, експлуатації та обслуговування будівель і споруд об'єктів передачі електричної енергії	Для експлуатації та обслуговування будівель і споруд об'єктів передачі електричної та теплової енергії
51	684155206	Технічна документація із землеустрою щодо інвентаризації земель на території кадастрового кварталу 63:536 в межах 15 кварталу Микільського лісництва Комунального підприємства "Дарницьке лісопаркове господарство" у Дарницькому районі м. Києва	8000000000:63:536:0001	59,0121	15 квартал Микільського лісництва комунального підприємства "Дарницьке лісопаркове господарство", Дарницький район, місто Київ	Землі лісогосподарського призначення	09.01 Для ведення лісового господарства і пов'язаних з ним послуг	Для ведення лісового господарства і пов'язаних з ним послуг
			8000000000:62:035:0002	12,8918	проспект Броварський, Деснянський район, місто Київ	Землі природно-заповідного та іншого природоохоронного призначення	04.07 Для збереження та використання парків-пам'яток садово-паркового мистецтва	Для збереження та використання парків-пам'яток садово-паркового мистецтва
			8000000000:62:035:0004	0,0093	проспект Броварський, Деснянський район, місто Київ	Землі промисловості, транспорту, зв'язку, енергетики, оборони та іншого призначення	12.07 Для розміщення та експлуатації будівель і споруд міського електротранспорту	Для експлуатації та обслуговування будівель і споруд міського електротранспорту
52	434520274	Технічна документація із землеустрою щодо інвентаризації земель на території кадастрового кварталу 62:035 обмеженого вул. Кіото, вул. Мурманською та просп. Броварським у Деснянському районі м. Києва	8000000000:62:035:0006	0,0545	вулиця Мурманська, Деснянський район, місто Київ	Землі промисловості, транспорту, зв'язку, енергетики, оборони та іншого призначення	12.04 Для розміщення та експлуатації будівель і споруд автомобільного транспорту та дорожнього господарства	Для експлуатації та обслуговування будівель і споруд автомобільного транспорту та дорожнього господарства

8000000000:62:035:0007	0,6404	вулиця Кіото, Деснянський район, місто Київ	Землі промисловості, транспорту, зв'язку, енергетики, оборони та іншого призначення	12.04 Для розміщення та експлуатації будівель і споруд автомобільного транспорту та дорожнього господарства	для експлуатації та обслуговування будівель і споруд автомобільного транспорту та дорожнього господарства
8000000000:62:035:0008	0,0040	вулиця Кіото, Деснянський район, місто Київ	Землі промисловості, транспорту, зв'язку, енергетики, оборони та іншого призначення	14.02 Для розміщення, будівництва, експлуатації та обслуговування будівель і споруд об'єктів передачі електричної та теплової енергії	для експлуатації та обслуговування будівель і споруд об'єктів передачі електричної та теплової енергії
8000000000:62:035:0009	0,0185	проспект Броварський, Деснянський район, місто Київ	Землі промисловості, транспорту, зв'язку, енергетики, оборони та іншого призначення	12.07 Для розміщення та експлуатації будівель і споруд міського електротранспорту	для експлуатації та обслуговування будівель і споруд міського електротранспорту
8000000000:62:035:0010	0,1548	вулиця Мурманська, Деснянський район, місто Київ	Землі промисловості, транспорту, зв'язку, енергетики, оборони та іншого призначення	12.04 Для розміщення та експлуатації будівель і споруд автомобільного транспорту та дорожнього господарства	для експлуатації та обслуговування будівель і споруд автомобільного транспорту та дорожнього господарства
8000000000:62:035:0011	0,0050	вулиця Кіото, Деснянський район, місто Київ	Землі промисловості, транспорту, зв'язку, енергетики, оборони та іншого призначення	14.02 Для розміщення, будівництва, експлуатації та обслуговування будівель і споруд об'єктів передачі електричної та теплової енергії	для експлуатації та обслуговування будівель і споруд об'єктів передачі електричної та теплової енергії
8000000000:62:035:0012	0,8732	проспект Броварський, Деснянський район, місто Київ	Землі промисловості, транспорту, зв'язку, енергетики, оборони та іншого призначення	12.04 Для розміщення та експлуатації будівель і споруд автомобільного транспорту та дорожнього господарства	для експлуатації та обслуговування будівель і споруд автомобільного транспорту та дорожнього господарства
8000000000:62:035:0744	0,0905	проспект Броварський, Деснянський район, місто Київ	Землі промисловості, транспорту, зв'язку, енергетики, оборони та іншого призначення	12.04 Для розміщення та експлуатації будівель і споруд автомобільного транспорту та дорожнього господарства	для експлуатації та обслуговування будівель і споруд автомобільного транспорту та дорожнього господарства
	1117,9983				
Всього					

Київський міський голова

Віталій КЛИЧКО

ПОЯСНЮВАЛЬНА ЗАПИСКА

№ ПЗН-30572 від 22.10.2021

до проєкту рішення Київської міської ради:

Про затвердження технічних документацій

із землеустрою щодо інвентаризації земель

До кадастрової справи
№ 476530625



1. Юридична особа:

Назва	КИЇВСЬКА МІСЬКА РАДА
Перелік засновників (учасників) юридичної особи*	КИЇВСЬКА МІСЬКА РАДА Адреса засновника: м. Київ, Шевченківський район, ВУЛИЦЯ ХРЕЩАТИК, будинок 36
Кінцевий бенефіціарний власник (контролер)*	Відсутній
Реєстраційний номер:	від 16.09.2021 № 476530625

*за даними Єдиного державного реєстру юридичних осіб, фізичних осіб- підприємців та громадських формувань.

2. Відомості про земельні ділянки:

Порядковий номер	Кадастровий номер земельної ділянки	Площа земельної ділянки, га	Адреса	Нормативна грошова оцінка, грн
1.	8000000000:63:733:0001	0,2727	шосе Бориспільське, Дарницький район, місто Київ	1788918,10
2.	8000000000:63:733:0002	18,4168	32 квартал Дарницького лісництва комунального підприємства "Дарницьке лісопаркове господарство", Дарницький район, місто Київ	175093652,34
3.	8000000000:63:732:0001	2,7481	32 квартал Дарницького лісництва комунального підприємства "Дарницьке лісопаркове господарство", Дарницький район, місто Київ	26126952,89
4.	8000000000:63:732:0002	0,1733	шосе Бориспільське, Дарницький район, місто Київ	1136851,88
5.	8000000000:63:749:0001	37,2380	47 квартал Дарницького лісництва, Дарницький район, місто Київ	354032048,23
6.	8000000000:66:269:0001	0,4337	бульвар Праці, Дніпровський район, місто Київ	5943434,27
7.	8000000000:66:269:0002	0,4354	бульвар Праці, Дніпровський район, місто Київ	11310846,80
8.	8000000000:66:269:0003	0,0149	вулиця Краківська, Дніпровський район, місто Київ	408379,85
9.	8000000000:66:269:0004	0,4253	бульвар Праці, Дніпровський район, місто Київ	11048468,41
10.	8000000000:66:269:0005	0,4279	бульвар Праці, Дніпровський район, місто Київ	5354042,17

11.	8000000000:62:078:0002	0,4376	вулиця Хоткевича Гната, Деснянський район, місто Київ	6497728,27
12.	8000000000:62:078:0003	0,2050	вулиця Хоткевича Гната, Деснянський район, місто Київ	3420047,19
13.	8000000000:62:078:0004	0,4716	бульвар Верховної Ради, Деснянський район, місто Київ	7867776,85
14.	8000000000:62:078:0005	0,0888	проспект Гагаріна Юрія, Деснянський район, місто Київ	1481464,34
15.	8000000000:62:078:0006	0,0162	вулиця Хоткевича Гната, Деснянський район, місто Київ	226509,61
16.	8000000000:62:078:0007	0,0249	бульвар Верховної Ради, Деснянський район, місто Київ	375847,69
17.	8000000000:62:078:0008	0,7034	вулиця Хоткевича Гната, Деснянський район, місто Київ	5476301,90
18.	8000000000:62:078:0009	1,4451	проспект Гагаріна Юрія та бульвар Верховної Ради, Деснянський район, місто Київ	12054415,11
19.	8000000000:62:078:0010	0,1222	проспект Гагаріна Юрія, Деснянський район, місто Київ	2038681,79
20.	8000000000:62:065:0002	0,4747	вулиця Червоноткацька, Деснянський район, місто Київ	9057515,19
21.	8000000000:62:065:0003	0,3506	вулиця Магнітогорська, Деснянський район, місто Київ	5591649,51
22.	8000000000:62:065:0004	0,5827	проспект Гагаріна Юрія, Деснянський район, місто Київ	11507765,91
23.	8000000000:62:065:0005	0,5136	проспект Гагаріна Юрія, вулиця Червоноткацька, Деснянський район, місто Київ	9369856,18
24.	8000000000:63:437:0001	4,8365	шосе Бориспільське, Дарницький район, місто Київ	31553089,69
25.	8000000000:62:088:0001	0,3430	вулиця Братиславська, Деснянський район, місто Київ	3135717,73
26.	8000000000:62:088:0002	0,4385	вулиця Братиславська, Деснянський район, місто Київ	7704151,96
27.	8000000000:62:088:0011	0,3653	вулиця Братиславська, Деснянський район, місто Київ	6410083,80
28.	8000000000:66:003:0001	0,1782	проїзд між вул.Стальського Сулеймана та вул.Микитенка Івана, Дніпровський район, місто Київ	3117077,19
29.	8000000000:90:720:0001	59,8675	р.Дніпро, Дніпровський район, місто Київ	313356424,04
30.	8000000000:90:464:0001	2,9319	проспект Бажана Миколи, Дарницький район, місто Київ	50860583,86
31.	8000000000:63:685:0002	0,5911	вулиця Ялтинська, Дарницький район, місто Київ	8579456,18
32.	8000000000:63:685:0004	0,6960	вулиця Ялтинська, Дарницький район, місто Київ	9805057,09
33.	8000000000:63:685:0001	0,6102	вулиця Ялтинська, Дарницький район, місто Київ	8419425,07

34.	8000000000:63:685:0005	0,0186	вулиця Ялтинська, Дарницький район, місто Київ	258293,81
35.	8000000000:63:424:0001	0,0121	вулиця Ялтинська, Дарницький район, місто Київ	191937,76
36.	8000000000:63:147:0001	0,1801	вулиця Ялтинська, 26/36, Дарницький район, місто Київ	2322103,52
37.	8000000000:63:147:0006	0,2007	вулиця Ялтинська, 28/45, Дарницький район, місто Київ	2587707,81
38.	8000000000:63:147:0003	0,1973	вулиця Ялтинська, Дарницький район, місто Київ	2671063,62
39.	8000000000:62:390:0001	57,5516	68 квартал Броварського лісництва, Деснянський район, місто Київ	509675126,84
40.	8000000000:63:528:0002	57,8993	13 квартал Микільського лісництва, Дарницький район, місто Київ	520300828,97
41.	8000000000:66:086:0001	2,9082	проспект Алішера Навої, Дніпровський район, місто Київ	44653066,98
42.	8000000000:66:086:0002	0,6530	проспект Алішера Навої, Дніпровський район, місто Київ	9775830,54
43.	8000000000:66:086:0003	0,0064	проспект Алішера Навої, Дніпровський район, місто Київ	62277,88
44.	8000000000:63:619:0001	2,4896	34 квартал Дарницького лісництва комунального підприємства "Дарницьке лісопаркове господарство", Дарницький район, місто Київ	23020814,41
45.	8000000000:63:751:0001	32,8038	47 квартал Дарницького лісництва, Дарницький район, місто Київ	311874872,54
46.	8000000000:63:533:0001	48,1052	6 квартал Микільського лісництва комунального підприємства "Дарницьке лісопаркове господарство", Дарницький район, місто Київ	432288049,04
47.	8000000000:62:014:0001	0,1711	вулиця Миропільська, Деснянський район, місто Київ	3745681,81
48.	8000000000:62:014:0002	0,5543	вулиця Братиславська, вулиця Миропільська, Деснянський район, місто Київ	9874019,41
49.	8000000000:62:014:0003	0,3724	вулиця Братиславська, Деснянський район, місто Київ	6421286,05
50.	8000000000:62:014:0004	0,0216	вулиця Братиславська, Деснянський район, місто Київ	292561,92
51.	8000000000:62:014:0005	0,5623	вулиця Братиславська, Деснянський район, місто Київ	10736846,01
52.	8000000000:62:014:0006	0,0042	вулиця Братиславська, Деснянський район, місто Київ	52585,00
53.	8000000000:62:014:0007	0,0040	вулиця Братиславська, Деснянський район, місто Київ	43207,09
54.	8000000000:62:014:0008	0,0625	вулиця Братиславська, Деснянський район, місто Київ	1203869,00

55.	8000000000:62:014:0009	1,1506	вулиця Братиславська, Деснянський район, місто Київ	19120801,06
56.	8000000000:62:014:0010	2,6574	вулиця Братиславська, Деснянський район, місто Київ	48090526,13
57.	8000000000:62:014:0011	0,0024	вулиця Братиславська, Деснянський район, місто Київ	28870,19
58.	8000000000:62:014:0012	0,0025	вулиця Братиславська, Деснянський район, місто Київ	27004,43
59.	8000000000:62:014:0013	0,5847	вулиця Миропільська, Дніпровський район, місто Київ	11611205,37
60.	8000000000:62:014:0014	0,0935	вулиця Миропільська, Деснянський район, місто Київ	2046880,48
61.	8000000000:62:014:0015	0,1134	вулиця Братиславська, Деснянський район, місто Київ	2175260,93
62.	8000000000:66:492:0002	0,5361	вулиця Курнатовського, Деснянський район, місто Київ	7602562,78
63.	8000000000:66:492:0003	0,1116	вулиця Курнатовського, Дніпровський район, місто Київ	1598033,46
64.	8000000000:66:492:0004	0,7066	вулиця Курнатовського, Дніпровський район, місто Київ	10503068,68
65.	8000000000:66:492:0005	0,5830	вулиця Курнатовського, Деснянський район, місто Київ	7862263,15
66.	8000000000:66:492:0301	0,1064	вулиця Курнатовського, Дніпровський район, місто Київ	1478819,64
67.	8000000000:63:562:0001	5,8997	шосе Бориспільське, Дарницький район, місто Київ	39836576,41
68.	8000000000:63:707:0002	5,6400	квартал 148 Дарницького лісництва комунального підприємства "Дарницьке лісопаркове господарство", Дарницький район, місто Київ	52151909,25
69.	8000000000:63:707:0003	9,2100	квартал 151 Дарницького лісництва комунального підприємства "Дарницьке лісопаркове господарство", Дарницький район, місто Київ	85162958,20
70.	8000000000:63:707:0004	12,5500	квартал 149 Дарницького лісництва комунального підприємства "Дарницьке лісопаркове господарство", Дарницький район, місто Київ	116047244,88
71.	8000000000:63:522:0001	0,0028	вулиця Зрошувальна, Дарницький район, місто Київ	8177,54
72.	8000000000:63:528:0001	0,0026	вулиця Зрошувальна, Дарницький район, місто Київ	7593,43
73.	8000000000:63:522:0002	36,3273	в межах 12 кварталу Микільського лісництва комунального підприємства "Дарницьке лісопаркове господарство", Дарницький район, місто Київ	326448235,20

74.	8000000000:63:737:0003	20,5769	в межах 50 кварталу Дарницького лісництва, Дарницький район, місто Київ	195630325,29
75.	8000000000:63:737:0002	1,9956	вулиця Броварська, Дарницький район, місто Київ	11763089,86
76.	8000000000:63:737:0001	0,0131	вулиця Броварська, Дарницький район, місто Київ	38609,06
77.	8000000000:63:470:0001	9,4562	21 квартал Микільського лісництва комунального підприємства "Дарницьке лісопаркове господарство", Дарницький район, місто Київ	86121619,68
78.	8000000000:63:527:0002	0,0016	21 квартал Микільського лісництва комунального підприємства "Дарницьке лісопаркове господарство", Дарницький район, місто Київ	5233,62
79.	8000000000:63:527:0003	0,0026	21 квартал Микільського лісництва комунального підприємства "Дарницьке лісопаркове господарство", Дарницький район, місто Київ	7593,43
80.	8000000000:62:432:0001	0,6458	вулиця Шолом-Алейхема, Деснянський район, місто Київ	9580759,75
81.	8000000000:62:432:0002	1,3473	вулиця Шолом-Алейхема, Деснянський район, місто Київ	19976809,33
82.	8000000000:63:558:0001	37,0000	в межах кварталу 2 Микільського лісництва Комунального підприємства "Дарницьке лісопаркове господарство", Дарницький район, місто Київ	332493323,27
83.	8000000000:62:704:0001	0,3159	вулиця Хоткевича Гната, Деснянський район, місто Київ	5647813,08
84.	8000000000:62:704:0002	0,4767	вулиця Хоткевича Гната, Дніпровський район, місто Київ	12168546,74
85.	8000000000:62:704:0003	0,0674	вулиця Хоткевича Гната, Деснянський район, місто Київ	1221525,73
86.	8000000000:62:704:0004	0,4712	вулиця Хоткевича Гната, Деснянський район, місто Київ	9446719,63
87.	8000000000:62:704:0005	0,1140	вулиця Хоткевича Гната, Деснянський район, місто Київ	1984609,87
88.	8000000000:66:491:0001	0,9709	вулиця Курнатовського, Дніпровський район, місто Київ	13453522,37
89.	8000000000:66:491:0002	0,5207	вулиця Курнатовського, Дніпровський район, місто Київ	7892335,34
90.	8000000000:66:491:0003	0,9102	вулиця Курнатовського, Дніпровський район, місто Київ	12502297,36
91.	8000000000:66:491:0004	0,4461	вулиця Курнатовського, Дніпровський район, місто Київ	6247779,32

92.	8000000000:90:318:0001	4,2603	17 квартал Дарницького лісництва комунального підприємства "Дарницьке лісопаркове господарство", Дарницький район, місто Київ	42168081,00
93.	8000000000:90:318:0002	0,2345	шосе Бориспільське, Дарницький район, місто Київ	1601531,90
94.	8000000000:63:530:0001	18,2561	23 квартал Микільського лісництва, Дарницький район, місто Київ	185452764,66
95.	8000000000:63:620:0001	58,3046	Дарницький район, місто Київ	496000090,71
96.	8000000000:63:617:0001	44,9194	Дарницький район, місто Київ	373824330,72
97.	8000000000:63:616:0001	55,5258	Дарницький район, місто Київ	344001816,22
98.	8000000000:63:615:0001	58,7717	Дарницький район, місто Київ	543449710,12
99.	8000000000:63:613:8000	57,2062	Дарницький район, місто Київ	528973856,59
100	8000000000:63:087:0001	1,0962	Дарницька площа, Дніпровський район, місто Київ	16383624,02
101	8000000000:63:087:0002	0,0381	Дарницька площа, Дніпровський район, місто Київ	575092,26
102	8000000000:63:087:0003	0,3614	Дарницька площа, Дніпровський район, місто Київ	5320957,95
103	8000000000:62:565:0001	1,8628	вулиця Радунська, Деснянський район, місто Київ	25682381,29
104	8000000000:63:542:0001	57,2350	квартал 26 Микільського лісництва комунального підприємства "Дарницьке лісопаркове господарство", Дарницький район, місто Київ	514331225,87
105	8000000000:66:145:0001	0,5729	вулиця Інженера Бородіна, 7/10, 9, 11/9, Дніпровський район, місто Київ	7983457,71
106	8000000000:66:145:0002	0,0079	вулиця Волховська, Дніпровський район, місто Київ	57245,67
107	8000000000:66:145:0003	0,0417	вулиця Макаренка, Дніпровський район, місто Київ	581096,50
108	8000000000:66:145:0004	1,0126	вулиця Марганецька, 8/12, 10, 12, 14/11, Дніпровський район, місто Київ	14110751,05
109	8000000000:66:145:0005	0,0365	вулиця Інженера Бородіна, Дніпровський район, місто Київ	264489,49
110	8000000000:66:145:0006	0,1261	вулиця Марганецька, Дніпровський район, місто Київ	1757224,68
111	8000000000:66:145:0007	0,0547	вулиця Інженера Бородіна, вулиця Волховська, Дніпровський район, місто Київ	396371,92

112	8000000000:63:748:0001	21,7209	Дарницький район, місто Київ	206506652,25
113	8000000000:63:743:0001	8,8556	Дарницький район, місто Київ	84192658,21
114	8000000000:63:622:0001	32,8000	Дарницький район, місто Київ	303294791,40
115	8000000000:63:621:0001	43,0398	Дарницький район, місто Київ	397980096,44
116	8000000000:66:101:0001	0,0804	вулиця Братиславська, вул. Гната Хоткевича та просп. Броварський, Дніпровський район, місто Київ	1623416,19
117	8000000000:66:101:0002	0,2331	вулиця Братиславська, вул. Гната Хоткевича та просп. Броварський, Дніпровський район, місто Київ	4799573,52
118	8000000000:66:101:0003	0,0497	вулиця Братиславська, вул. Гната Хоткевича та просп. Броварський, Дніпровський район, місто Київ	1023332,49
119	8000000000:66:101:0004	0,0211	вулиця Братиславська, вул. Гната Хоткевича та просп. Броварський, Дніпровський район, місто Київ	434453,03
120	8000000000:66:101:0005	0,0204	вулиця Братиславська, вул. Гната Хоткевича та просп. Броварський, Дніпровський район, місто Київ	411911,57
121	8000000000:66:101:0006	0,1299	вулиця Братиславська, вул. Гната Хоткевича та просп. Броварський, Дніпровський район, місто Київ	2674665,81
122	8000000000:66:101:0007	0,0582	вулиця Братиславська, вул. Гната Хоткевича та просп. Броварський, Дніпровський район, місто Київ	1175159,48
123	8000000000:66:101:0008	0,1084	вулиця Братиславська, вул. Гната Хоткевича та просп. Броварський, Дніпровський район, місто Київ	2188785,01
124	8000000000:66:101:0009	1,1663	вулиця Братиславська, вул. Гната Хоткевича та просп. Броварський, Дніпровський район, місто Київ	23758749,71
125	8000000000:66:101:0010	0,3318	вулиця Братиславська, вул. Гната Хоткевича та просп. Броварський, Дніпровський район, місто Київ	6699620,52
126	8000000000:62:073:0001	0,3237	площа Чернігівська, Деснянський район, місто Київ	5461025,82
127	8000000000:62:073:0002	0,0723	площа Чернігівська, Деснянський район, місто Київ	1224549,51

128	8000000000:62:073:0003	0,0435	вулиця Хоткевича Гната, Деснянський район, місто Київ	801831,20
129	8000000000:62:073:0004	0,0253	проспект Броварський, Деснянський район, місто Київ	434389,32
130	8000000000:62:073:0005	0,0159	проспект Броварський, Деснянський район, місто Київ	240041,00
131	8000000000:62:073:0006	0,0984	площа Чернігівська, Деснянський район, місто Київ	1485536,00
132	8000000000:62:073:0007	0,0258	проспект Броварський, Деснянський район, місто Київ	439788,65
133	8000000000:62:073:0008	1,0997	площа Чернігівська, проспект Броварський, Деснянський район, місто Київ	18486947,65
134	8000000000:62:073:0009	0,0962	площа Чернігівська, Деснянський район, місто Київ	1622955,46
135	8000000000:62:073:0010	0,0730	вулиця Братиславська, Деснянський район, місто Київ	1367323,40
136	8000000000:62:073:0011	0,0555	площа Чернігівська, Деснянський район, місто Київ	933228,82
137	8000000000:62:073:0012	0,2297	площа Чернігівська, Деснянський район, місто Київ	3844692,79
138	8000000000:62:073:0023	0,1302	площа Чернігівська, Деснянський район, місто Київ	1981208,44
139	8000000000:63:755:0001	49,2110	в межах кварталу 3 Микільського лісництва Комунального підприємства "Дарницьке лісопаркове господарство", Дарницький район, місто Київ	442225106,26
140	8000000000:63:755:0002	0,0100	Дарницький район, місто Київ	32710,15
141	8000000000:66:050:0003	20,2812	проспект Визволителів, 15, Дніпровський район, місто Київ	227310506,86
142	8000000000:66:050:0002	0,3664	вулиця Шимановського Віталія, Дніпровський район, місто Київ	3531156,08
143	8000000000:66:050:0001	0,1263	проспект Визволителів, Дніпровський район, місто Київ	830743,81
144	8000000000:66:050:0004	0,0262	проспект Визволителів, Дніпровський район, місто Київ	172331,65
145	8000000000:66:050:1002	0,0247	проспект Визволителів, Дніпровський район, місто Київ	312159,24
146	8000000000:90:302:0001	10,2201	48 квартал Микільського лісництва комунального підприємства "Дарницьке лісопаркове господарство", Дарницький район, місто Київ	106482059,87
147	8000000000:90:302:0002	1,0134	шосе Бориспільське, Дарницький район, місто Київ	7285364,57

148	8000000000:90:302:0003	0,0098	48 квартал Микільського лісництва комунального підприємства "Дарницьке лісопаркове господарство", Дарницький район, місто Київ	47785,18
149	8000000000:63:536:0001	59,0121	15 квартал Микільського лісництва комунального підприємства "Дарницьке лісопаркове господарство", Дарницький район, місто Київ	530300790,3
150	8000000000:62:035:0002	12,8918	проспект Броварський, Деснянський район, місто Київ	126870860,01
151	8000000000:62:035:0004	0,0093	проспект Броварський, Деснянський район, місто Київ	156896,94
152	8000000000:62:035:0006	0,0545	вулиця Мурманська, Деснянський район, місто Київ	928464,04
153	8000000000:62:035:0007	0,6404	вулиця Кіото, Деснянський район, місто Київ	12075010,95
154	8000000000:62:035:0008	0,0040	вулиця Кіото, Деснянський район, місто Київ	46013,84
155	8000000000:62:035:0009	0,0185	проспект Броварський, Деснянський район, місто Київ	327406,17
156	8000000000:62:035:0010	0,1548	вулиця Мурманська, Деснянський район, місто Київ	2307023,36
157	8000000000:62:035:0011	0,0050	вулиця Кіото, Деснянський район, місто Київ	52141,85
158	8000000000:62:035:0012	0,8732	проспект Броварський, Деснянський район, місто Київ	14731441,91
159	8000000000:62:035:0744	0,0905	проспект Броварський, Деснянський район, місто Київ	13777107,25
Всього		1117,9983		10127999319,38

3. Обґрунтування прийняття рішення.

Відповідно до рішення Київської міської ради від 10 вересня 2015 року № 958/1822 «Про інвентаризацію земель міста Києва» та на виконання Міської цільової програми використання та охорони земель міста Києва на 2019-2021 роки, затвердженої рішенням Київської міської ради від 04 грудня 2018 року № 229/6280, Земельного кодексу України, Закону України «Про землеустрій», Закону України «Про Державний земельний кадастр», Порядку проведення інвентаризації земель, затвердженого постановою Кабінету Міністрів України від 05 червня 2019 року № 476 та Порядку ведення Державного земельного кадастру, затвердженого постановою Кабінету Міністрів України від 17 жовтня 2012 року № 1051, комунальним підприємством «Київський інститут земельних відносин» виконані заходи з розробки технічних документацій із землеустрою щодо інвентаризації земель, частина з яких погоджена згідно із статтею 186¹ Земельного кодексу України (в редакції до 27 травня 2021 року) з відповідними органами,

зокрема з Державним агентством лісових ресурсів України, Департаментом містобудування та архітектури виконавчого органу Київської міської ради (Київської міської державної адміністрації), Головним управлінням Держгеокадастру у м. Києві. Після змін внесених до статті 186¹ Земельного кодексу України (в редакції до 27 травня 2021 року) позиція погодження технічних документацій із землеустрою щодо інвентаризації земель виключена та Закон України «Про державну експертизу землевпорядної документації» втратив чинність.

Відповідно до статей 9, 20, 79¹, 83, 122, 186 Земельного кодексу України, статей 35, 57, 59 Закону України «Про землеустрій» та враховуючи, що земельні ділянки зареєстровані в Державному земельному кадастрі, Департаментом земельних ресурсів виконавчого органу Київської міської ради (Київської міської державної адміністрації) розроблено відповідний проєкт рішення Київської міської ради.

4. Мета прийняття рішення.

Метою прийняття рішення є визначення категорій земель, цільового призначення, виду використання земельних ділянок на території м. Києва шляхом затвердження технічних документацій із землеустрою щодо інвентаризації земель, для забезпечення формування земель комунальної власності територіальної громади м. Києва та подальшого оформлення прав на них, в тому числі спрощення процедури оформлення прав на землю, підвищення ефективності міського землекористування, збільшення надходжень коштів до міського бюджету від плати за землю, продажу земельних ділянок на земельних торгах та права оренди на них.

5. Особливі характеристики земельних ділянок:

	Кадастровий номер земельної ділянки	Площа земельної ділянки, га	Категорія земель	Код виду цільового призначення, назва	Вид використання земельної ділянки відповідно до даних Державного земельного кадастру	Витяг з Державного земельного кадастру
1.	8000000000:63:733:0001	0,2727	Землі промисловості, транспорту, зв'язку, енергетики, оборони та іншого призначення	12.04 Для розміщення та експлуатації будівель і споруд автомобільного транспорту та дорожнього господарства	для експлуатації та обслуговування будівель і споруд автомобільного транспорту та дорожнього господарства	№ НВ-0007885482021 від 21.10.2021
2.	8000000000:63:733:0002	18,4168	Землі лісгосподарського призначення	09.01 Для ведення лісового господарства і пов'язаних з ним послуг	для ведення лісового господарства і пов'язаних з ним послуг	№ НВ-0007877782021 від 20.10.2021
3.	8000000000:63:732:0001	2,7481	Землі лісгосподарського призначення	09.01 Для ведення лісового господарства і пов'язаних з ним послуг	для ведення лісового господарства і пов'язаних з ним послуг	№ НВ-0007882742021 від 20.10.2021

4.	8000000000: 63:732:0002	0,1733	Землі промисловості, транспорту, зв'язку, енергетики, оборони та іншого призначення	12.04 Для розміщення та експлуатації будівель і споруд автомобільного транспорту та дорожнього господарства	для експлуатації та обслуговування будівель і споруд автомобільного транспорту та дорожнього господарства	№ НВ-0007882762021 від 20.10.2021
5.	8000000000: 63:749:0001	37,2380	Землі лісогосподарського призначення	09.01 Для ведення лісового господарства і пов'язаних з ним послуг	для ведення лісового господарства і пов'язаних з ним послуг	№ НВ-0007882712021 від 20.10.2021
6.	8000000000: 66:269:0001	0,4337	Землі промисловості, транспорту, зв'язку, енергетики, оборони та іншого призначення	18.00 Землі загального користування (землі будь-якої категорії, які використовуються як майдани, вулиці, проїзди, шляхи, громадські пасовища, сіножаті, набережні, пляжі, парки, зелені зони, сквери, бульвари, водні об'єкти загального користування, а також інші землі, якщо рішенням відповідного органу державної влади чи місцевого самоврядування їх віднесено до земель загального користування)	землі загального користування (землі будь-якої категорії, які використовуються як майдани, вулиці, проїзди, шляхи, громадські пасовища, сіножаті, набережні, пляжі, парки, зелені зони, сквери, бульвари, водні об'єкти загального користування, а також інші землі, якщо рішенням відповідного органу державної влади чи місцевого самоврядування їх віднесено до земель загального користування)	№ НВ-1216242972021 від 05.07.2021
7.	8000000000: 66:269:0002	0,4354	Землі промисловості, транспорту, зв'язку, енергетики, оборони та іншого призначення	12.04 Для розміщення та експлуатації будівель і споруд автомобільного транспорту та дорожнього господарства	експлуатація та обслуговування будівель і споруд автомобільного транспорту та дорожнього господарства	№ НВ-0007882552021 від 20.10.2021
8.	8000000000: 66:269:0003	0,0149	Землі промисловості, транспорту, зв'язку, енергетики, оборони та іншого призначення	12.04 Для розміщення та експлуатації будівель і споруд автомобільного транспорту та дорожнього господарства	експлуатація та обслуговування будівель і споруд автомобільного транспорту та дорожнього господарства	№ НВ-0007882582021 від 20.10.2021

9.	8000000000: 66:269:0004	0,4253	Землі промисловості, транспорту, зв'язку, енергетики, оборони та іншого призначення	12.04 Для розміщення та експлуатації будівель і споруд автомобільного транспорту та дорожнього господарства	експлуатація та обслуговування будівель і споруд автомобільного транспорту та дорожнього господарства	№ НВ-0007882612021 від 20.10.2021
10.	8000000000: 66:269:0005	0,4279	Землі промисловості, транспорту, зв'язку, енергетики, оборони та іншого призначення	18.00 Землі загального користування (землі будь-якої категорії, які використовуються як майдани, вулиці, проїзди, шляхи, громадські пасовища, сіножаті, набережні, пляжі, парки, зелені зони, сквери, бульвари, водні об'єкти загального користування, а також інші землі, якщо рішенням відповідного органу державної влади чи місцевого самоврядування їх віднесено до земель загального користування)	землі загального користування (землі будь-якої категорії, які використовуються як майдани, вулиці, проїзди, шляхи, громадські пасовища, сіножаті, набережні, пляжі, парки, зелені зони, сквери, бульвари, водні об'єкти загального користування, а також інші землі, якщо рішенням відповідного органу державної влади чи місцевого самоврядування їх віднесено до земель загального користування)	№ НВ-6814180042021 від 13.07.2021
11.	8000000000: 62:078:0002	0,4376	Землі промисловості, транспорту, зв'язку, енергетики, оборони та іншого призначення	12.04 Для розміщення та експлуатації будівель і споруд автомобільного транспорту та дорожнього господарства	для експлуатації та обслуговування будівель і споруд автомобільного транспорту та дорожнього господарства	№ НВ-0007885782021 від 21.10.2021
12.	8000000000: 62:078:0003	0,2050	Землі промисловості, транспорту, зв'язку, енергетики, оборони та іншого призначення	12.07 Для розміщення та експлуатації будівель і споруд міського електротранспорту	для експлуатації та обслуговування будівель і споруд міського електротранспорту	№ НВ-0007885852021 від 21.10.2021
13.	8000000000: 62:078:0004	0,4716	Землі промисловості, транспорту, зв'язку, енергетики, оборони та іншого призначення	12.04 Для розміщення та експлуатації будівель і споруд автомобільного транспорту та дорожнього господарства	для експлуатації та обслуговування будівель і споруд автомобільного транспорту та дорожнього господарства	№ НВ-0007885892021 від 21.10.2021

14.	8000000000: 62:078:0005	0,0888	Землі промисловості, транспорту, зв'язку, енергетики, оборони та іншого призначення	12.04 Для розміщення та експлуатації будівель і споруд автомобільного транспорту та дорожнього господарства	для експлуатації та обслуговування будівель і споруд автомобільного транспорту та дорожнього господарства	№ НВ-0007886062021 від 21.10.2021
15.	8000000000: 62:078:0006	0,0162	Землі промисловості, транспорту, зв'язку, енергетики, оборони та іншого призначення	12.04 Для розміщення та експлуатації будівель і споруд автомобільного транспорту та дорожнього господарства	для експлуатації та обслуговування будівель і споруд автомобільного транспорту та дорожнього господарства	№ НВ-0007886132021 від 21.10.2021
16.	8000000000: 62:078:0007	0,0249	Землі промисловості, транспорту, зв'язку, енергетики, оборони та іншого призначення	12.04 Для розміщення та експлуатації будівель і споруд автомобільного транспорту та дорожнього господарства	для експлуатації та обслуговування будівель і споруд автомобільного транспорту та дорожнього господарства	№ НВ-0007886182021 від 21.10.2021
17.	8000000000: 62:078:0008	0,7034	Землі промисловості, транспорту, зв'язку, енергетики, оборони та іншого призначення	18.00 Землі загального користування (землі будь-якої категорії, які використовуються як майдани, вулиці, проїзди, шляхи, громадські пасовища, сіножаті, набережні, пляжі, парки, зелені зони, сквери, бульвари, водні об'єкти загального користування, а також інші землі, якщо рішенням відповідного органу державної влади чи місцевого самоврядування їх віднесено до земель загального користування)	землі загального користування (землі будь-якої категорії, які використовуються як майдани, вулиці, проїзди, шляхи, громадські пасовища, сіножаті, набережні, пляжі, парки, зелені зони, сквери, бульвари, водні об'єкти загального користування, а також інші землі, якщо рішенням відповідного органу державної влади чи місцевого самоврядування їх віднесено до земель загального користування)	№ НВ-6509586232021 від 28.07.2021

18.	8000000000: 62:078:0009	1,4451	Землі промисловості, транспорту, зв'язку, енергетики, оборони та іншого призначення	18.00 Землі загального користування (землі будь-якої категорії, які використовуються як майдани, вулиці, проїзди, шляхи, громадські пасовища, сіножаті, набережні, пляжі, парки, зелені зони, сквери, бульвари, водні об'єкти загального користування, а також інші землі, якщо рішенням відповідного органу державної влади чи місцевого самоврядування їх віднесено до земель загального користування)	землі загального користування (землі будь-якої категорії, які використовуються як майдани, вулиці, проїзди, шляхи, громадські пасовища, сіножаті, набережні, пляжі, парки, зелені зони, сквери, бульвари, водні об'єкти загального користування, а також інші землі, якщо рішенням відповідного органу державної влади чи місцевого самоврядування їх віднесено до земель загального користування)	№ НВ-1216353542021 від 22.07.2021
19.	8000000000: 62:078:0010	0,1222	Землі промисловості, транспорту, зв'язку, енергетики, оборони та іншого призначення	12.04 Для розміщення та експлуатації будівель і споруд автомобільного транспорту та дорожнього господарства	для експлуатації та обслуговування будівель і споруд автомобільного транспорту та дорожнього господарства	№ НВ-0007886282021 від 21.10.2021
20.	8000000000: 62:065:0002	0,4747	Землі промисловості, транспорту, зв'язку, енергетики, оборони та іншого призначення	12.04 Для розміщення та експлуатації будівель і споруд автомобільного транспорту та дорожнього господарства	для експлуатації та обслуговування будівель і споруд автомобільного транспорту та дорожнього господарства	№ НВ-0007885492021 від 21.10.2021
21.	8000000000: 62:065:0003	0,3506	Землі промисловості, транспорту, зв'язку, енергетики, оборони та іншого призначення	12.04 Для розміщення та експлуатації будівель і споруд автомобільного транспорту та дорожнього господарства	для експлуатації та обслуговування будівель і споруд автомобільного транспорту та дорожнього господарства	№ НВ-0007885572021 від 21.10.2021
22.	8000000000: 62:065:0004	0,5827	Землі промисловості, транспорту, зв'язку, енергетики, оборони та іншого призначення	12.04 Для розміщення та експлуатації будівель і споруд автомобільного транспорту та дорожнього господарства	для експлуатації та обслуговування будівель і споруд автомобільного транспорту та дорожнього господарства	№ НВ-0007885682021 від 21.10.2021

23.	8000000000: 62:065:0005	0,5136	Землі промисловості, транспорту, зв'язку, енергетики, оборони та іншого призначення	12.04 Для розміщення та експлуатації будівель і споруд автомобільного транспорту та дорожнього господарства	для експлуатації та обслуговування будівель і споруд автомобільного транспорту та дорожнього господарства	№ НВ-0007885742021 від 21.10.2021
24.	8000000000: 63:437:0001	4,8365	Землі промисловості, транспорту, зв'язку, енергетики, оборони та іншого призначення	12.04 Для розміщення та експлуатації будівель і споруд автомобільного транспорту та дорожнього господарства	для експлуатації та обслуговування будівель і споруд автомобільного транспорту та дорожнього господарства	№ НВ-0007885482021 від 21.10.2021
25.	8000000000: 62:088:0001	0,3430	Землі промисловості, транспорту, зв'язку, енергетики, оборони та іншого призначення	18.00 Землі загального користування (землі будь-якої категорії, які використовуються як майдани, вулиці, проїзди, шляхи, громадські пасовища, сіножаті, набережні, пляжі, парки, зелені зони, сквери, бульвари, водні об'єкти загального користування, а також інші землі, якщо рішенням відповідного органу державної влади чи місцевого самоврядування їх віднесено до земель загального користування)	землі загального користування (землі будь-якої категорії, які використовуються як майдани, вулиці, проїзди, шляхи, громадські пасовища, сіножаті, набережні, пляжі, парки, зелені зони, сквери, бульвари, водні об'єкти загального користування, а також інші землі, якщо рішенням відповідного органу державної влади чи місцевого самоврядування їх віднесено до земель загального користування)	№ НВ-6315711612021 від 28.07.2021
26.	8000000000: 62:088:0002	0,4385	Землі промисловості, транспорту, зв'язку, енергетики, оборони та іншого призначення	12.04 Для розміщення та експлуатації будівель і споруд автомобільного транспорту та дорожнього господарства	для експлуатації та обслуговування будівель і споруд автомобільного транспорту та дорожнього господарства	№ НВ-0007885252021 від 21.10.2021
27.	8000000000: 62:088:0011	0,3653	Землі промисловості, транспорту, зв'язку, енергетики, оборони та іншого призначення	12.04 Для розміщення та експлуатації будівель і споруд автомобільного транспорту та дорожнього господарства	для експлуатації та обслуговування будівель і споруд автомобільного транспорту та дорожнього господарства	№ НВ-0007885352021 від 21.10.2021

28.	8000000000: 66:003:0001	0,1782	Землі промисловості, транспорту, зв'язку, енергетики, оборони та іншого призначення	12.04 Для розміщення та експлуатації будівель і споруд автомобільного транспорту та дорожнього господарства	для експлуатації та обслуговування будівель і споруд автомобільного транспорту та дорожнього господарства	№ НВ-0007885432021 від 21.10.2021
29.	8000000000: 90:720:0001	59,8675	Землі водного фонду	10.01 Для експлуатації та догляду за водними об'єктами	для експлуатації та догляду за водними об'єктами	№ НВ-0007885402021 від 21.10.2021
30.	8000000000: 90:464:0001	2,9319	Землі промисловості, транспорту, зв'язку, енергетики, оборони та іншого призначення	12.04 Для розміщення та експлуатації будівель і споруд автомобільного транспорту та дорожнього господарства	для експлуатації та обслуговування будівель і споруд автомобільного транспорту та дорожнього господарства	№ НВ-0007885202021 від 21.10.2021
31.	8000000000: 63:685:0002	0,5911	Землі промисловості, транспорту, зв'язку, енергетики, оборони та іншого призначення	12.04 Для розміщення та експлуатації будівель і споруд автомобільного транспорту та дорожнього господарства	для експлуатації та обслуговування будівель і споруд автомобільного транспорту та дорожнього господарства	№ НВ-0007885052021 від 20.10.2021
32.	8000000000: 63:685:0004	0,6960	Землі промисловості, транспорту, зв'язку, енергетики, оборони та іншого призначення	12.07 Для розміщення та експлуатації будівель і споруд міського електротранспорту	для експлуатації та обслуговування будівель і споруд міського електротранспорту	№ НВ-0007885092021 від 20.10.2021
33.	8000000000: 63:685:0001	0,6102	Землі промисловості, транспорту, зв'язку, енергетики, оборони та іншого призначення	12.04 Для розміщення та експлуатації будівель і споруд автомобільного транспорту та дорожнього господарства	для експлуатації та обслуговування будівель і споруд автомобільного транспорту та дорожнього господарства	№ НВ-0007883492021 від 20.10.2021
34.	8000000000: 63:685:0005	0,0186	Землі промисловості, транспорту, зв'язку, енергетики, оборони та іншого призначення	12.04 Для розміщення та експлуатації будівель і споруд автомобільного транспорту та дорожнього господарства	для експлуатації та обслуговування будівель і споруд автомобільного транспорту та дорожнього господарства	№ НВ-0007885152021 від 20.10.2021
35.	8000000000: 63:424:0001	0,0121	Землі промисловості, транспорту, зв'язку, енергетики, оборони та іншого призначення	12.04 Для розміщення та експлуатації будівель і споруд автомобільного транспорту та дорожнього господарства	для експлуатації та обслуговування будівель і споруд автомобільного транспорту та дорожнього господарства	№ НВ-0007883472021 від 20.10.2021

36.	8000000000: 63:147:0001	0,1801	Землі житлової та громадської забудови	02.03 Для будівництва і обслуговування багатоквартирного житлового будинку	для обслуговування багатоквартирного житлового будинку	№ НВ-0007883352021 від 20.10.2021
37.	8000000000: 63:147:0006	0,2007	Землі житлової та громадської забудови	02.03 Для будівництва і обслуговування багатоквартирного житлового будинку	для обслуговування багатоквартирного житлового будинку	№ НВ-0007883412021 від 20.10.2021
38.	8000000000: 63:147:0003	0,1973	Землі промисловості, транспорту, зв'язку, енергетики, оборони та іншого призначення	12.04 Для розміщення та експлуатації будівель і споруд автомобільного транспорту та дорожнього господарства	для експлуатації та обслуговування будівель і споруд автомобільного транспорту та дорожнього господарства	№ НВ-0007883362021 від 20.10.2021
39.	8000000000: 62:390:0001	57,5516	Землі лісогосподарського призначення	09.01 Для ведення лісового господарства і пов'язаних з ним послуг	для ведення лісового господарства і пов'язаних з ним послуг	№ НВ-0007955312021 від 28.10.2021
40.	8000000000: 63:528:0002	57,8993	Землі лісогосподарського призначення	09.01 Для ведення лісового господарства і пов'язаних з ним послуг	для ведення лісового господарства і пов'язаних з ним послуг	№ НВ-0007877002021 від 20.10.2021
41.	8000000000: 66:086:0001	2,9082	Землі промисловості, транспорту, зв'язку, енергетики, оборони та іншого призначення	12.04 Для розміщення та експлуатації будівель і споруд автомобільного транспорту та дорожнього господарства	для експлуатації та обслуговування будівель і споруд автомобільного транспорту та дорожнього господарства	№ НВ-0007882332021 від 20.10.2021
42.	8000000000: 66:086:0002	0,6530	Землі промисловості, транспорту, зв'язку, енергетики, оборони та іншого призначення	12.04 Для розміщення та експлуатації будівель і споруд автомобільного транспорту та дорожнього господарства	для експлуатації та обслуговування будівель і споруд автомобільного транспорту та дорожнього господарства	№ НВ-0007882412021 від 20.10.2021
43.	8000000000: 66:086:0003	0,0064	Землі промисловості, транспорту, зв'язку, енергетики, оборони та іншого призначення	14.02 Для розміщення, будівництва, експлуатації та обслуговування будівель і споруд об'єктів передачі електричної та теплової енергії	для експлуатації та обслуговування будівель і споруд об'єктів передачі електричної та теплової енергії	№ НВ-0007882452021 від 20.10.2021
44.	8000000000: 63:619:0001	2,4896	Землі лісогосподарського призначення	09.01 Для ведення лісового господарства і пов'язаних з ним послуг	для ведення лісового господарства і пов'язаних з ним послуг	№ НВ-0007875122021 від 20.10.2021

45.	8000000000: 63:751:0001	32,8038	Землі лісогосподарського призначення	09.01 Для ведення лісового господарства і пов'язаних з ним послуг	для ведення лісового господарства і пов'язаних з ним послуг	№ НВ-0007875012021 від 20.10.2021
46.	8000000000: 63:533:0001	48,1052	Землі лісогосподарського призначення	09.01 Для ведення лісового господарства і пов'язаних з ним послуг	для ведення лісового господарства і пов'язаних з ним послуг	№ НВ-0007955052021 від 28.10.2021
47.	8000000000: 62:014:0001	0,1711	Землі промисловості, транспорту, зв'язку, енергетики, оборони та іншого призначення	12.04 Для розміщення та експлуатації будівель і споруд автомобільного транспорту та дорожнього господарства	для експлуатації та обслуговування будівель і споруд автомобільного транспорту та дорожнього господарства	№ НВ-0007882792021 від 20.10.2021
48.	8000000000: 62:014:0002	0,5543	Землі промисловості, транспорту, зв'язку, енергетики, оборони та іншого призначення	12.07 Для розміщення та експлуатації будівель і споруд міського електротранспорту	для експлуатації та обслуговування будівель і споруд міського електротранспорту	№ НВ-0007882852021 від 20.10.2021
49.	8000000000: 62:014:0003	0,3724	Землі промисловості, транспорту, зв'язку, енергетики, оборони та іншого призначення	12.04 Для розміщення та експлуатації будівель і споруд автомобільного транспорту та дорожнього господарства	для експлуатації та обслуговування будівель і споруд автомобільного транспорту та дорожнього господарства	№ НВ-0007882822021 від 20.10.2021
50.	8000000000: 62:014:0004	0,0216	Землі промисловості, транспорту, зв'язку, енергетики, оборони та іншого призначення	12.04 Для розміщення та експлуатації будівель і споруд автомобільного транспорту та дорожнього господарства	для експлуатації та обслуговування будівель і споруд автомобільного транспорту та дорожнього господарства	№ НВ-0007882862021 від 20.10.2021
51.	8000000000: 62:014:0005	0,5623	Землі промисловості, транспорту, зв'язку, енергетики, оборони та іншого призначення	12.04 Для розміщення та експлуатації будівель і споруд автомобільного транспорту та дорожнього господарства	для експлуатації та обслуговування будівель і споруд автомобільного транспорту та дорожнього господарства	№ НВ-0007882962021 від 20.10.2021
52.	8000000000: 62:014:0006	0,0042	Землі промисловості, транспорту, зв'язку, енергетики, оборони та іншого призначення	14.02 Для розміщення, будівництва, експлуатації та обслуговування будівель і споруд об'єктів передачі електричної енергії	для експлуатації та обслуговування будівель і споруд об'єктів передачі електричної та теплової енергії	№ НВ-0007883042021 від 20.10.2021

53.	8000000000: 62:014:0007	0,0040	Землі промисловості, транспорту, зв'язку, енергетики, оборони та іншого призначення	14.02 Для розміщення, будівництва, експлуатації та обслуговування будівель і споруд об'єктів передачі електричної енергії	для експлуатації та обслуговування будівель і споруд об'єктів передачі електричної та теплової енергії	№ НВ-0007883082021 від 20.10.2021
54.	8000000000: 62:014:0008	0,0625	Землі промисловості, транспорту, зв'язку, енергетики, оборони та іншого призначення	12.04 Для розміщення та експлуатації будівель і споруд автомобільного транспорту та дорожнього господарства	для експлуатації та обслуговування будівель і споруд автомобільного транспорту та дорожнього господарства	№ НВ-0007883102021 від 20.10.2021
55.	8000000000: 62:014:0009	1,1506	Землі промисловості, транспорту, зв'язку, енергетики, оборони та іншого призначення	12.04 Для розміщення та експлуатації будівель і споруд автомобільного транспорту та дорожнього господарства	для експлуатації та обслуговування будівель і споруд автомобільного транспорту та дорожнього господарства	№ НВ-0007883132021 від 20.10.2021
56.	8000000000: 62:014:0010	2,6574	Землі промисловості, транспорту, зв'язку, енергетики, оборони та іншого призначення	12.04 Для розміщення та експлуатації будівель і споруд автомобільного транспорту та дорожнього господарства	для експлуатації та обслуговування будівель і споруд автомобільного транспорту та дорожнього господарства	№ НВ-0007883142021 від 20.10.2021
57.	8000000000: 62:014:0011	0,0024	Землі промисловості, транспорту, зв'язку, енергетики, оборони та іншого призначення	14.02 Для розміщення, будівництва, експлуатації та обслуговування будівель і споруд об'єктів передачі електричної енергії	для експлуатації та обслуговування будівель і споруд об'єктів передачі електричної та теплової енергії	№ НВ-0007883212021 від 20.10.2021
58.	8000000000: 62:014:0012	0,0025	Землі промисловості, транспорту, зв'язку, енергетики, оборони та іншого призначення	14.02 Для розміщення, будівництва, експлуатації та обслуговування будівель і споруд об'єктів передачі електричної енергії	для експлуатації та обслуговування будівель і споруд об'єктів передачі електричної та теплової енергії	№ НВ-0007883232021 від 20.10.2021
59.	8000000000: 62:014:0013	0,5847	Землі промисловості, транспорту, зв'язку, енергетики, оборони та іншого призначення	12.04 Для розміщення та експлуатації будівель і споруд автомобільного транспорту та дорожнього господарства	для експлуатації та обслуговування будівель і споруд автомобільного транспорту та дорожнього господарства	№ НВ-0007883252021 від 20.10.2021

60.	8000000000: 62:014:0014	0,0935	Землі промисловості, транспорту, зв'язку, енергетики, оборони та іншого призначення	12.04 Для розміщення та експлуатації будівель і споруд автомобільного транспорту та дорожнього господарства	для експлуатації та обслуговування будівель і споруд автомобільного транспорту та дорожнього господарства	№ НВ-0007883282021 від 20.10.2021
61.	8000000000: 62:014:0015	0,1134	Землі промисловості, транспорту, зв'язку, енергетики, оборони та іншого призначення	12.04 Для розміщення та експлуатації будівель і споруд автомобільного транспорту та дорожнього господарства	для експлуатації та обслуговування будівель і споруд автомобільного транспорту та дорожнього господарства	№ НВ-0007883322021 від 20.10.2021
62.	8000000000: 66:492:0002	0,5361	Землі промисловості, транспорту, зв'язку, енергетики, оборони та іншого призначення	12.07 Для розміщення та експлуатації будівель і споруд міського електротранспорту	для експлуатації та обслуговування будівель і споруд міського електротранспорту	№ НВ-0007877052021 від 20.10.2021
63.	8000000000: 66:492:0003	0,1116	Землі промисловості, транспорту, зв'язку, енергетики, оборони та іншого призначення	12.07 Для розміщення та експлуатації будівель і споруд міського електротранспорту	для експлуатації та обслуговування будівель і споруд міського електротранспорту	№ НВ-0007877102021 від 20.10.2021
64.	8000000000: 66:492:0004	0,7066	Землі промисловості, транспорту, зв'язку, енергетики, оборони та іншого призначення	12.04 Для розміщення та експлуатації будівель і споруд автомобільного транспорту та дорожнього господарства	для експлуатації та обслуговування будівель і споруд автомобільного транспорту та дорожнього господарства	№ НВ-0007877152021 від 20.10.2021
65.	8000000000: 66:492:0005	0,5830	Землі промисловості, транспорту, зв'язку, енергетики, оборони та іншого призначення	12.04 Для розміщення та експлуатації будівель і споруд автомобільного транспорту та дорожнього господарства	для експлуатації та обслуговування будівель і споруд автомобільного транспорту та дорожнього господарства	№ НВ-0007877182021 від 20.10.2021
66.	8000000000: 66:492:0301	0,1064	Землі промисловості, транспорту, зв'язку, енергетики, оборони та іншого призначення	12.04 Для розміщення та експлуатації будівель і споруд автомобільного транспорту та дорожнього господарства	для експлуатації та обслуговування будівель і споруд автомобільного транспорту та дорожнього господарства	№ НВ-0007877232021 від 20.10.2021
67.	8000000000: 63:562:0001	5,8997	Землі промисловості, транспорту, зв'язку, енергетики, оборони та іншого призначення	12.04 Для розміщення та експлуатації будівель і споруд автомобільного транспорту та дорожнього господарства	для експлуатації та обслуговування будівель і споруд автомобільного транспорту та дорожнього господарства	№ НВ-0007876982021 від 21.10.2021

68.	8000000000: 63:707:0002	5,6400	Землі лісогосподарського призначення	09.01 Для ведення лісового господарства і пов'язаних з ним послуг	для ведення лісового господарства і пов'язаних з ним послуг	№ НВ-0007955162021 від 28.10.2021
69.	8000000000: 63:707:0003	9,2100	Землі лісогосподарського призначення	09.01 Для ведення лісового господарства і пов'язаних з ним послуг	для ведення лісового господарства і пов'язаних з ним послуг	№ НВ-0007955212021 від 28.10.2021
70.	8000000000: 63:707:0004	12,5500	Землі лісогосподарського призначення	09.01 Для ведення лісового господарства і пов'язаних з ним послуг	для ведення лісового господарства і пов'язаних з ним послуг	№ НВ-0007955232021 від 28.10.2021
71.	8000000000: 63:522:0001	0,0028	Землі промисловості, транспорту, зв'язку, енергетики, оборони та іншого призначення	14.02 Для розміщення, будівництва, експлуатації та обслуговування будівель і споруд об'єктів передачі електричної енергії	для експлуатації та обслуговування будівель і споруд об'єктів передачі електричної та теплової енергії	№ НВ-0007876852021 від 20.10.2021
72.	8000000000: 63:528:0001	0,0026	Землі промисловості, транспорту, зв'язку, енергетики, оборони та іншого призначення	14.02 Для розміщення, будівництва, експлуатації та обслуговування будівель і споруд об'єктів передачі електричної енергії	для експлуатації та обслуговування будівель і споруд об'єктів передачі електричної та теплової енергії	№ НВ-0007876932021 від 20.10.2021
73.	8000000000: 63:522:0002	36,3273	Землі лісогосподарського призначення	09.01 Для ведення лісового господарства і пов'язаних з ним послуг	для ведення лісового господарства і пов'язаних з ним послуг	№ НВ-0007876882021 від 20.10.2021
74.	8000000000: 63:737:0003	20,5769	Землі лісогосподарського призначення	09.01 Для ведення лісового господарства і пов'язаних з ним послуг	для ведення лісового господарства і пов'язаних з ним послуг	№ НВ-0007876722021 від 20.10.2021
75.	8000000000: 63:737:0002	1,9956	Землі промисловості, транспорту, зв'язку, енергетики, оборони та іншого призначення	12.04 Для розміщення та експлуатації будівель і споруд автомобільного транспорту та дорожнього господарства	експлуатація та обслуговування будівель і споруд автомобільного транспорту та дорожнього господарства	№ НВ-0007876672021 від 20.10.2021

76.	8000000000: 63:737:0001	0,0131	Землі промисловості, транспорту, зв'язку, енергетики, оборони та іншого призначення	18.00 Землі загального користування (землі будь-якої категорії, які використовуються як майдани, вулиці, проїзди, шляхи, громадські пасовища, сіножаті, набережні, пляжі, парки, зелені зони, сквери, бульвари, водні об'єкти загального користування, а також інші землі, якщо рішенням відповідного органу державної влади чи місцевого самоврядування їх віднесено до земель загального користування)	землі загального користування (землі будь-якої категорії, які використовуються як майдани, вулиці, проїзди, шляхи, громадські пасовища, сіножаті, набережні, пляжі, парки, зелені зони, сквери, бульвари, водні об'єкти загального користування, а також інші землі, якщо рішенням відповідного органу державної влади чи місцевого самоврядування їх віднесено до земель загального користування)	№ НВ-7116647372021 від 14.07.2021
77.	8000000000: 63:470:0001	9,4562	Землі лісгосподарського призначення	09.01 Для ведення лісового господарства і пов'язаних з ним послуг	для ведення лісового господарства і пов'язаних з ним послуг	№ НВ-0007876392021 від 20.10.2021
78.	8000000000: 63:527:0002	0,0016	Землі промисловості, транспорту, зв'язку, енергетики, оборони та іншого призначення	14.02 Для розміщення, будівництва, експлуатації та обслуговування будівель і споруд об'єктів передачі електричної енергії	для експлуатації та обслуговування будівель і споруд об'єктів передачі електричної та теплової енергії	№ НВ-0007876412021 від 20.10.2021
79.	8000000000: 63:527:0003	0,0026	Землі промисловості, транспорту, зв'язку, енергетики, оборони та іншого призначення	14.02 Для розміщення, будівництва, експлуатації та обслуговування будівель і споруд об'єктів передачі електричної енергії	для експлуатації та обслуговування будівель і споруд об'єктів передачі електричної та теплової енергії	№ НВ-0007876482021 від 20.10.2021
80.	8000000000: 62:432:0001	0,6458	Землі промисловості, транспорту, зв'язку, енергетики, оборони та іншого призначення	12.04 Для розміщення та експлуатації будівель і споруд автомобільного транспорту та дорожнього господарства	для експлуатації та обслуговування будівель і споруд автомобільного транспорту та дорожнього господарства	№ НВ-0007881612021 від 21.10.2021.

81.	8000000000: 62:432:0002	1,3473	Землі промисловості, транспорту, зв'язку, енергетики, оборони та іншого призначення	12.04 Для розміщення та експлуатації будівель і споруд автомобільного транспорту та дорожнього господарства	для експлуатації та обслуговування будівель і споруд автомобільного транспорту та дорожнього господарства	№ НВ-0007876332021 від 21.10.2021
82.	8000000000: 63:558:0001	37,0000	Землі лісгосподарського призначення	09.01 Для ведення лісового господарства і пов'язаних з ним послуг	для ведення лісового господарства і пов'язаних з ним послуг	№ НВ-0007885482021 від 21.10.2021
83.	8000000000: 62:704:0001	0,3159	Землі промисловості, транспорту, зв'язку, енергетики, оборони та іншого призначення	12.04 Для розміщення та експлуатації будівель і споруд автомобільного транспорту та дорожнього господарства	для експлуатації та обслуговування будівель і споруд автомобільного транспорту та дорожнього господарства	№ НВ-0007887092021 від 21.10.2021
84.	8000000000: 62:704:0002	0,4767	Землі промисловості, транспорту, зв'язку, енергетики, оборони та іншого призначення	12.04 Для розміщення та експлуатації будівель і споруд автомобільного транспорту та дорожнього господарства	для експлуатації та обслуговування будівель і споруд автомобільного транспорту та дорожнього господарства	№ НВ-0007887132021 від 21.10.2021
85.	8000000000: 62:704:0003	0,0674	Землі промисловості, транспорту, зв'язку, енергетики, оборони та іншого призначення	12.04 Для розміщення та експлуатації будівель і споруд автомобільного транспорту та дорожнього господарства	для експлуатації та обслуговування будівель і споруд автомобільного транспорту та дорожнього господарства	№ НВ-0007887192021 від 21.10.2021
86.	8000000000: 62:704:0004	0,4712	Землі промисловості, транспорту, зв'язку, енергетики, оборони та іншого призначення	12.07 Для розміщення та експлуатації будівель і споруд міського електротранспорту	для експлуатації та обслуговування будівель і споруд міського електротранспорту	№ НВ-0007887262021 від 21.10.2021
87.	8000000000: 62:704:0005	0,1140	Землі промисловості, транспорту, зв'язку, енергетики, оборони та іншого призначення	12.04 Для розміщення та експлуатації будівель і споруд автомобільного транспорту та дорожнього господарства	для експлуатації та обслуговування будівель і споруд автомобільного транспорту та дорожнього господарства	№ НВ-0007887292021 від 21.10.2021
88.	8000000000: 66:491:0001	0,9709	Землі промисловості, транспорту, зв'язку, енергетики, оборони та іншого призначення	12.04 Для розміщення та експлуатації будівель і споруд автомобільного транспорту та дорожнього господарства	для експлуатації та обслуговування будівель і споруд автомобільного транспорту та дорожнього господарства	№ НВ-0007886942021 від 21.10.2021

89.	8000000000: 66:491:0002	0,5207	Землі промисловості, транспорту, зв'язку, енергетики, оборони та іншого призначення	12.04 Для розміщення та експлуатації будівель і споруд автомобільного транспорту та дорожнього господарства	для експлуатації та обслуговування будівель і споруд автомобільного транспорту та дорожнього господарства	№ НВ-0007886972021 від 21.10.2021
90.	8000000000: 66:491:0003	0,9102	Землі промисловості, транспорту, зв'язку, енергетики, оборони та іншого призначення	12.07 Для розміщення та експлуатації будівель і споруд міського електротранспорту	для експлуатації та обслуговування будівель і споруд міського електротранспорту	№ НВ-0007887032021 від 21.10.2021
91.	8000000000: 66:491:0004	0,4461	Землі промисловості, транспорту, зв'язку, енергетики, оборони та іншого призначення	12.04 Для розміщення та експлуатації будівель і споруд автомобільного транспорту та дорожнього господарства	для експлуатації та обслуговування будівель і споруд автомобільного транспорту та дорожнього господарства	№ НВ-0007887072021 від 21.10.2021
92.	8000000000: 90:318:0001	4,2603	Землі лісогосподарського призначення	09.01 Для ведення лісового господарства і пов'язаних з ним послуг	для ведення лісового господарства і пов'язаних з ним послуг	№ НВ-0007886842021 від 21.10.2021
93.	8000000000: 90:318:0002	0,2345	Землі промисловості, транспорту, зв'язку, енергетики, оборони та іншого призначення	12.04 Для розміщення та експлуатації будівель і споруд автомобільного транспорту та дорожнього господарства	для експлуатації та обслуговування будівель і споруд автомобільного транспорту та дорожнього господарства	№ НВ-0007886882021 від 21.10.2021
94.	8000000000: 63:530:0001	18,2561	Землі лісогосподарського призначення	09.01 Для ведення лісового господарства і пов'язаних з ним послуг	для ведення лісового господарства і пов'язаних з ним послуг	№ НВ-0007886762021 від 21.10.2021
95.	8000000000: 63:620:0001	58,3046	Землі лісогосподарського призначення	09.01 Для ведення лісового господарства і пов'язаних з ним послуг	для ведення лісового господарства і пов'язаних з ним послуг	№ НВ-0007886712021 від 21.10.2021
96.	8000000000: 63:617:0001	44,9194	Землі лісогосподарського призначення	09.01 Для ведення лісового господарства і пов'язаних з ним послуг	для ведення лісового господарства і пов'язаних з ним послуг	№ НВ-0007886662021 від 21.10.2021
97.	8000000000: 63:616:0001	55,5258	Землі лісогосподарського призначення	09.01 Для ведення лісового господарства і пов'язаних з ним послуг	для ведення лісового господарства і пов'язаних з ним послуг	№ НВ-0007886612021 від 21.10.2021
98.	8000000000: 63:615:0001	58,7717	Землі лісогосподарського призначення	09.01 Для ведення лісового господарства і пов'язаних з ним послуг	для ведення лісового господарства і пов'язаних з ним послуг	№ НВ-0007886542021 від 21.10.2021

99.	8000000000: 63:613:8000	57,2062	Землі лісогосподарського призначення	09.01 Для ведення лісового господарства і пов'язаних з ним послуг	для ведення лісового господарства і пов'язаних з ним послуг	№ НВ-0007886502021 від 21.10.2021
100.	8000000000: 63:087:0001	1,0962	Землі промисловості, транспорту, зв'язку, енергетики, оборони та іншого призначення	12.04 Для розміщення та експлуатації будівель і споруд автомобільного транспорту та дорожнього господарства	для експлуатації та обслуговування будівель і споруд автомобільного транспорту та дорожнього господарства	№ НВ-0007886342021 від 21.10.2021
101.	8000000000: 63:087:0002	0,0381	Землі промисловості, транспорту, зв'язку, енергетики, оборони та іншого призначення	12.07 Для розміщення та експлуатації будівель і споруд міського електротранспорту	для експлуатації та обслуговування будівель і споруд міського електротранспорту	№ НВ-0007886392021 від 21.10.2021
102.	8000000000: 63:087:0003	0,3614	Землі промисловості, транспорту, зв'язку, енергетики, оборони та іншого призначення	12.04 Для розміщення та експлуатації будівель і споруд автомобільного транспорту та дорожнього господарства	для експлуатації та обслуговування будівель і споруд автомобільного транспорту та дорожнього господарства	№ НВ-0007886442021 від 21.10.2021
103.	8000000000: 62:565:0001	1,8628	Землі промисловості, транспорту, зв'язку, енергетики, оборони та іншого призначення	12.04 Для розміщення та експлуатації будівель і споруд автомобільного транспорту та дорожнього господарства	для експлуатації та обслуговування будівель і споруд автомобільного транспорту та дорожнього господарства	№ НВ-0007887372021 від 21.10.2021
104.	8000000000: 63:542:0001	57,2350	Землі лісогосподарського призначення	09.01 Для ведення лісового господарства і пов'язаних з ним послуг	для ведення лісового господарства і пов'язаних з ним послуг	№ НВ-0007955262021 від 28.10.2021
105.	8000000000: 66:145:0001	0,5729	Землі житлової та громадської забудови	02.03 Для будівництва і обслуговування багатоквартирного житлового будинку	для експлуатації та обслуговування багатоквартирного житлового будинку	№ НВ-0007887452021 від 21.10.2021

106.	8000000000: 66:145:0002	0,0079	Землі житлової та громадської забудови	18.00 Землі загального користування (землі будь-якої категорії, які використовуються як майдани, вулиці, проїзди, шляхи, громадські пасовища, сіножаті, набережні, пляжі, парки, зелені зони, сквери, бульвари, водні об'єкти загального користування, а також інші землі, якщо рішенням відповідного органу державної влади чи місцевого самоврядування їх віднесено до земель загального користування)	землі загального користування	№ НВ-4811690322021 від 22.06.2021
107.	8000000000: 66:145:0003	0,0417	Землі промисловості, транспорту, зв'язку, енергетики, оборони та іншого призначення	12.04 Для розміщення та експлуатації будівель і споруд автомобільного транспорту та дорожнього господарства	для експлуатації та обслуговування будівель і споруд автомобільного транспорту та дорожнього господарства	№ НВ-0007887532021 від 21.10.2021
108.	8000000000: 66:145:0004	1,0126	Землі житлової та громадської забудови	02.03 Для будівництва і обслуговування багатоквартирного житлового будинку	для експлуатації та обслуговування багатоквартирного житлового будинку	№ НВ-0007887552021 від 21.10.2021
109.	8000000000: 66:145:0005	0,0365	Землі житлової та громадської забудови	18.00 Землі загального користування (землі будь-якої категорії, які використовуються як майдани, вулиці, проїзди, шляхи, громадські пасовища, сіножаті, набережні, пляжі, парки, зелені зони, сквери, бульвари, водні об'єкти загального користування, а також інші землі, якщо рішенням відповідного органу державної влади чи місцевого самоврядування їх віднесено до земель загального користування)	землі загального користування	№ НВ-3223122522021 від 25.06.2021

110.	8000000000: 66:145:0006	0,1261	Землі промисловості, транспорту, зв'язку, енергетики, оборони та іншого призначення	12.04 Для розміщення та експлуатації будівель і споруд автомобільного транспорту та дорожнього господарства	для експлуатації та обслуговування будівель і споруд автомобільного транспорту та дорожнього господарства	№ НВ-0007887662021 від 21.10.2021
111.	8000000000: 66:145:0007	0,0547	Землі житлової та громадської забудови	18.00 Землі загального користування (землі будь-якої категорії, які використовуються як майдани, вулиці, проїзди, шляхи, громадські пасовища, сіножаті, набережні, пляжі, парки, зелені зони, сквери, бульвари, водні об'єкти загального користування, а також інші землі, якщо рішенням відповідного органу державної влади чи місцевого самоврядування їх віднесено до земель загального користування)	землі загального користування	№ НВ-0522133912021 від 09.07.2021
112.	8000000000: 63:748:0001	21,7209	Землі лісогосподарського призначення	09.01 Для ведення лісового господарства і пов'язаних з ним послуг	для ведення лісового господарства і пов'язаних з ним послуг	№ НВ-0007873442021 від 21.10.2021
113.	8000000000: 63:743:0001	8,8556	Землі лісогосподарського призначення	09.01 Для ведення лісового господарства і пов'язаних з ним послуг	для ведення лісового господарства і пов'язаних з ним послуг	№ НВ-0007876092021 від 20.10.2021
114.	8000000000: 63:622:0001	32,8000	Землі лісогосподарського призначення	09.01 Для ведення лісового господарства і пов'язаних з ним послуг	для ведення лісового господарства і пов'язаних з ним послуг	№ НВ-0007876022021 від 20.10.2021
115.	8000000000: 63:621:0001	43,0398	Землі лісогосподарського призначення	09.01 Для ведення лісового господарства і пов'язаних з ним послуг	для ведення лісового господарства і пов'язаних з ним послуг	№ НВ-0007875962021 від 20.10.2021
116.	8000000000: 66:101:0001	0,0804	Землі промисловості, транспорту, зв'язку, енергетики, оборони та іншого призначення	12.04 Для розміщення та експлуатації будівель і споруд автомобільного транспорту та дорожнього господарства	для експлуатації та обслуговування будівель і споруд автомобільного транспорту та дорожнього господарства	№ НВ-0007887722021 від 20.10.2021

117.	8000000000: 66:101:0002	0,2331	Землі промисловості, транспорту, зв'язку, енергетики, оборони та іншого призначення	12.04 Для розміщення та експлуатації будівель і споруд автомобільного транспорту та дорожнього господарства	для експлуатації та обслуговування будівель і споруд автомобільного транспорту та дорожнього господарства	№ НВ-0007887762021 від 20.10.2021
118.	8000000000: 66:101:0003	0,0497	Землі промисловості, транспорту, зв'язку, енергетики, оборони та іншого призначення	12.04 Для розміщення та експлуатації будівель і споруд автомобільного транспорту та дорожнього господарства	для експлуатації та обслуговування будівель і споруд автомобільного транспорту та дорожнього господарства	№ НВ-0007887792021 від 20.10.2021
119.	8000000000: 66:101:0004	0,0211	Землі промисловості, транспорту, зв'язку, енергетики, оборони та іншого призначення	12.04 Для розміщення та експлуатації будівель і споруд автомобільного транспорту та дорожнього господарства	для експлуатації та обслуговування будівель і споруд автомобільного транспорту та дорожнього господарства	№ НВ-0007887822021 від 20.10.2021
120.	8000000000: 66:101:0005	0,0204	Землі промисловості, транспорту, зв'язку, енергетики, оборони та іншого призначення	12.04 Для розміщення та експлуатації будівель і споруд автомобільного транспорту та дорожнього господарства	для експлуатації та обслуговування будівель і споруд автомобільного транспорту та дорожнього господарства	№ НВ-0007887862021 від 20.10.2021
121.	8000000000: 66:101:0006	0,1299	Землі промисловості, транспорту, зв'язку, енергетики, оборони та іншого призначення	12.04 Для розміщення та експлуатації будівель і споруд автомобільного транспорту та дорожнього господарства	для експлуатації та обслуговування будівель і споруд автомобільного транспорту та дорожнього господарства	№ НВ-0007887912021 від 20.10.2021
122.	8000000000: 66:101:0007	0,0582	Землі промисловості, транспорту, зв'язку, енергетики, оборони та іншого призначення	12.04 Для розміщення та експлуатації будівель і споруд автомобільного транспорту та дорожнього господарства	для експлуатації та обслуговування будівель і споруд автомобільного транспорту та дорожнього господарства	№ НВ-0007887962021 від 20.10.2021
123.	8000000000: 66:101:0008	0,1084	Землі промисловості, транспорту, зв'язку, енергетики, оборони та іншого призначення	12.04 Для розміщення та експлуатації будівель і споруд автомобільного транспорту та дорожнього господарства	для експлуатації та обслуговування будівель і споруд автомобільного транспорту та дорожнього господарства	№ НВ-0007888082021 від 20.10.2021

124.	8000000000: 66:101:0009	1,1663	Землі промисловості, транспорту, зв'язку, енергетики, оборони та іншого призначення	12.04 Для розміщення та експлуатації будівель і споруд автомобільного транспорту та дорожнього господарства	для експлуатації та обслуговування будівель і споруд автомобільного транспорту та дорожнього господарства	№ НВ-0007888142021 від 20.10.2021
125.	8000000000: 66:101:0010	0,3318	Землі промисловості, транспорту, зв'язку, енергетики, оборони та іншого призначення	12.04 Для розміщення та експлуатації будівель і споруд автомобільного транспорту та дорожнього господарства	для експлуатації та обслуговування будівель і споруд автомобільного транспорту та дорожнього господарства	№ НВ-0007888212021 від 20.10.2021
126.	8000000000: 62:073:0001	0,3237	Землі промисловості, транспорту, зв'язку, енергетики, оборони та іншого призначення	12.04 Для розміщення та експлуатації будівель і споруд автомобільного транспорту та дорожнього господарства	для експлуатації та обслуговування будівель і споруд автомобільного транспорту та дорожнього господарства	№ НВ-0007875192021 від 20.10.2021
127.	8000000000: 62:073:0002	0,0723	Землі промисловості, транспорту, зв'язку, енергетики, оборони та іншого призначення	12.04 Для розміщення та експлуатації будівель і споруд автомобільного транспорту та дорожнього господарства	для експлуатації та обслуговування будівель і споруд автомобільного транспорту та дорожнього господарства	№ НВ-0007877692021 від 20.10.2021
128.	8000000000: 62:073:0003	0,0435	Землі промисловості, транспорту, зв'язку, енергетики, оборони та іншого призначення	12.07 Для розміщення та експлуатації будівель і споруд міського електротранспорту	для експлуатації та обслуговування будівель і споруд міського електротранспорту	№ НВ-0007875382021 від 20.10.2021
129.	8000000000: 62:073:0004	0,0253	Землі промисловості, транспорту, зв'язку, енергетики, оборони та іншого призначення	12.04 Для розміщення та експлуатації будівель і споруд автомобільного транспорту та дорожнього господарства	для експлуатації та обслуговування будівель і споруд автомобільного транспорту та дорожнього господарства	№ НВ-0007875412021 від 20.10.2021
130.	8000000000: 62:073:0005	0,0159	Землі промисловості, транспорту, зв'язку, енергетики, оборони та іншого призначення	12.04 Для розміщення та експлуатації будівель і споруд автомобільного транспорту та дорожнього господарства	для експлуатації та обслуговування будівель і споруд автомобільного транспорту та дорожнього господарства	№ НВ-0007875472021 від 20.10.2021

131.	8000000000: 62:073:0006	0,0984	Землі промисловості, транспорту, зв'язку, енергетики, оборони та іншого призначення	12.04 Для розміщення та експлуатації будівель і споруд автомобільного транспорту та дорожнього господарства	для експлуатації та обслуговування будівель і споруд автомобільного транспорту та дорожнього господарства	№ НВ-0007875532021 від 20.10.2021
132.	8000000000: 62:073:0007	0,0258	Землі промисловості, транспорту, зв'язку, енергетики, оборони та іншого призначення	12.04 Для розміщення та експлуатації будівель і споруд автомобільного транспорту та дорожнього господарства	для експлуатації та обслуговування будівель і споруд автомобільного транспорту та дорожнього господарства	№ НВ-0007875602021 від 20.10.2021
133.	8000000000: 62:073:0008	1,0997	Землі промисловості, транспорту, зв'язку, енергетики, оборони та іншого призначення	12.04 Для розміщення та експлуатації будівель і споруд автомобільного транспорту та дорожнього господарства	для експлуатації та обслуговування будівель і споруд автомобільного транспорту та дорожнього господарства	№ НВ-0007875632021 від 20.10.2021
134.	8000000000: 62:073:0009	0,0962	Землі промисловості, транспорту, зв'язку, енергетики, оборони та іншого призначення	12.04 Для розміщення та експлуатації будівель і споруд автомобільного транспорту та дорожнього господарства	для експлуатації та обслуговування будівель і споруд автомобільного транспорту та дорожнього господарства	№ НВ-0007875672021 від 20.10.2021
135.	8000000000: 62:073:0010	0,0730	Землі промисловості, транспорту, зв'язку, енергетики, оборони та іншого призначення	12.07 Для розміщення та експлуатації будівель і споруд міського електротранспорту	для експлуатації та обслуговування будівель і споруд міського електротранспорту	№ НВ-0007875722021 від 20.10.2021
136.	8000000000: 62:073:0011	0,0555	Землі промисловості, транспорту, зв'язку, енергетики, оборони та іншого призначення	12.04 Для розміщення та експлуатації будівель і споруд автомобільного транспорту та дорожнього господарства	для експлуатації та обслуговування будівель і споруд автомобільного транспорту та дорожнього господарства	№ НВ-0007875772021 від 20.10.2021
137.	8000000000: 62:073:0012	0,2297	Землі промисловості, транспорту, зв'язку, енергетики, оборони та іншого призначення	12.04 Для розміщення та експлуатації будівель і споруд автомобільного транспорту та дорожнього господарства	для експлуатації та обслуговування будівель і споруд автомобільного транспорту та дорожнього господарства	№ НВ-0007875832021 від 20.10.2021

138.	8000000000: 62:073:0023	0,1302	Землі промисловості, транспорту, зв'язку, енергетики, оборони та іншого призначення	12.04 Для розміщення та експлуатації будівель і споруд автомобільного транспорту та дорожнього господарства	для експлуатації та обслуговування будівель і споруд автомобільного транспорту та дорожнього господарства	№ НВ-0007875872021 від 20.10.2021
139.	8000000000: 63:755:0001	49,2110	Землі лісогосподарського призначення	09.01 Для ведення лісового господарства і пов'язаних з ним послуг	для ведення лісового господарства і пов'язаних з ним послуг	№ НВ-0007874912021 від 20.10.2021
140.	8000000000: 63:755:0002	0,0100	Землі промисловості, транспорту, зв'язку, енергетики, оборони та іншого призначення	14.02 Для розміщення, будівництва, експлуатації та обслуговування будівель і споруд об'єктів передачі електричної енергії	для експлуатації та обслуговування будівель і споруд об'єктів передачі електричної та теплової енергії	№ НВ-0007877582021 від 20.10.2021
141.	8000000000: 66:050:0003	20,2812	Землі промисловості, транспорту, зв'язку, енергетики, оборони та іншого призначення	12.01 Для розміщення та експлуатації будівель і споруд залізничного транспорту	для експлуатації та обслуговування будівель і споруд залізничного транспорту	№ НВ-0007874742021 від 20.10.2021
142.	8000000000: 66:050:0002	0,3664	Землі промисловості, транспорту, зв'язку, енергетики, оборони та іншого призначення	12.04 Для розміщення та експлуатації будівель і споруд автомобільного транспорту та дорожнього господарства	для експлуатації та обслуговування будівель і споруд автомобільного транспорту та дорожнього господарства	№ НВ-0007874662021 від 20.10.2021
143.	8000000000: 66:050:0001	0,1263	Землі промисловості, транспорту, зв'язку, енергетики, оборони та іншого призначення	18.00 Землі загального користування (землі будь-якої категорії, які використовуються як майдани, вулиці, проїзди, шляхи, громадські пасовища, сіножаті, набережні, пляжі, парки, зелені зони, сквери, бульвари, водні об'єкти загального користування, а також інші землі, якщо рішенням відповідного органу державної влади чи місцевого самоврядування їх віднесено до земель загального користування)	землі загального користування	№ НВ-1816096302021 від 18.08.2021

144.	8000000000: 66:050:0004	0,0262	Землі промисловості, транспорту, зв'язку, енергетики, оборони та іншого призначення	18.00 Землі загального користування (землі будь-якої категорії, які використовуються як майдани, вулиці, проїзди, шляхи, громадські пасовища, сіножаті, набережні, пляжі, парки, зелені зони, сквери, бульвари, водні об'єкти загального користування, а також інші землі, якщо рішенням відповідного органу державної влади чи місцевого самоврядування їх віднесено до земель загального користування)	землі загального користування	№ НВ-5318812512021 від 31.08.2021
145.	8000000000: 66:050:1002	0,0247	Землі промисловості, транспорту, зв'язку, енергетики, оборони та іншого призначення	12.04 Для розміщення та експлуатації будівель і споруд автомобільного транспорту та дорожнього господарства	для експлуатації та обслуговування будівель і споруд автомобільного транспорту та дорожнього господарства	№ НВ-0007874882021 від 20.10.2021
146.	8000000000: 90:302:0001	10,2201	Землі лісогосподарського призначення	09.01 Для ведення лісового господарства і пов'язаних з ним послуг	для ведення лісового господарства і пов'язаних з ним послуг	№ НВ-0007874242021 від 20.10.2021
147.	8000000000: 90:302:0002	1,0134	Землі промисловості, транспорту, зв'язку, енергетики, оборони та іншого призначення	12.04 Для розміщення та експлуатації будівель і споруд автомобільного транспорту та дорожнього господарства	для експлуатації та обслуговування будівель і споруд автомобільного транспорту та дорожнього господарства	№ НВ-0007874382021 від 20.10.2021
148.	8000000000: 90:302:0003	0,0098	Землі промисловості, транспорту, зв'язку, енергетики, оборони та іншого призначення	14.02 Для розміщення, будівництва, експлуатації та обслуговування будівель і споруд об'єктів передачі електричної енергії	для експлуатації та обслуговування будівель і споруд об'єктів передачі електричної та теплової енергії	№ НВ-0007874542021 від 20.10.2021
149.	8000000000: 63:536:0001	59,0121	Землі лісогосподарського призначення	09.01 Для ведення лісового господарства і пов'язаних з ним послуг	для ведення лісового господарства і пов'язаних з ним послуг	№ НВ-0007955292021 від 28.10.2021

150.	8000000000: 62:035:0002	12,8918	Землі природно-заповідного та іншого природоохоронного призначення	04.07 Для збереження та використання парків-пам'яток садово-паркового мистецтва	для збереження та використання парків-пам'яток садово-паркового мистецтва	№ НВ-0007991932021 від 02.11.2021
151.	8000000000: 62:035:0004	0,0093	Землі промисловості, транспорту, зв'язку, енергетики, оборони та іншого призначення	12.07 Для розміщення та експлуатації будівель і споруд міського електротранспорту	для експлуатації та обслуговування будівель і споруд міського електротранспорту	№ НВ-0007991962021 від 02.11.2021
152.	8000000000: 62:035:0006	0,0545	Землі промисловості, транспорту, зв'язку, енергетики, оборони та іншого призначення	12.04 Для розміщення та експлуатації будівель і споруд автомобільного транспорту та дорожнього господарства	для експлуатації та обслуговування будівель і споруд автомобільного транспорту та дорожнього господарства	№ НВ-0007992012021 від 02.11.2021
153.	8000000000: 62:035:0007	0,6404	Землі промисловості, транспорту, зв'язку, енергетики, оборони та іншого призначення	12.04 Для розміщення та експлуатації будівель і споруд автомобільного транспорту та дорожнього господарства	для експлуатації та обслуговування будівель і споруд автомобільного транспорту та дорожнього господарства	№ НВ-0007992042021 від 02.11.2021
154.	8000000000: 62:035:0008	0,0040	Землі промисловості, транспорту, зв'язку, енергетики, оборони та іншого призначення	14.02 Для розміщення, будівництва, експлуатації та обслуговування будівель і споруд об'єктів передачі електричної енергії	для експлуатації та обслуговування будівель і споруд об'єктів передачі електричної та теплової енергії	№ НВ-0007992062021 від 02.11.2021
155.	8000000000: 62:035:0009	0,0185	Землі промисловості, транспорту, зв'язку, енергетики, оборони та іншого призначення	12.07 Для розміщення та експлуатації будівель і споруд міського електротранспорту	для експлуатації та обслуговування будівель і споруд міського електротранспорту	№ НВ-0007992132021 від 02.11.2021
156.	8000000000: 62:035:0010	0,1548	Землі промисловості, транспорту, зв'язку, енергетики, оборони та іншого призначення	12.04 Для розміщення та експлуатації будівель і споруд автомобільного транспорту та дорожнього господарства	для експлуатації та обслуговування будівель і споруд автомобільного транспорту та дорожнього господарства	№ НВ-0007992172021 від 02.11.2021
157.	8000000000: 62:035:0011	0,0050	Землі промисловості, транспорту, зв'язку, енергетики, оборони та іншого призначення	14.02 Для розміщення, будівництва, експлуатації та обслуговування будівель і споруд об'єктів передачі електричної енергії	для експлуатації та обслуговування будівель і споруд об'єктів передачі електричної та теплової енергії	№ НВ-0007992182021 від 02.11.2021

158.	8000000000: 62:035:0012	0,8732	Землі промисловості, транспорту, зв'язку, енергетики, оборони та іншого призначення	12.04 Для розміщення та експлуатації будівель і споруд автомобільного транспорту та дорожнього господарства	для експлуатації та обслуговування будівель і споруд автомобільного транспорту та дорожнього господарства	№ НВ-0007992202021 від 02.11.2021
159.	8000000000: 62:035:0744	0,0905	Землі промисловості, транспорту, зв'язку, енергетики, оборони та іншого призначення	12.04 Для розміщення та експлуатації будівель і споруд автомобільного транспорту та дорожнього господарства	для експлуатації та обслуговування будівель і споруд автомобільного транспорту та дорожнього господарства	№ НВ-0007992222021 від 02.11.2021

6. Стан нормативно-правової бази у даній сфері правового регулювання.

Загальні засади та порядок проведення інвентаризації земель визначено Земельним кодексом України, Законом України «Про землеустрій», Законом України «Про Державний земельний кадастр», Порядком проведення інвентаризації земель, затвердженого постановою Кабінету Міністрів України від 5 червня 2019 року № 476, та Порядком ведення Державного земельного кадастру, затвердженого постановою Кабінету Міністрів України від 17 жовтня 2012 року № 1051.

7. Фінансово-економічне обґрунтування.

Реалізація рішення не потребує додаткових витрат міського бюджету.


8. Прогноз соціально-економічних та інших наслідків прийняття рішення.

Наслідками прийняття розробленого проекту рішення стане:


- підвищення ефективності міського землекористування;
- збільшення надходжень коштів до міського бюджету від плати за землю, продажу земельних ділянок та права оренди землі тощо.

Доповідач: директор Департаменту земельних ресурсів **Валентина ПЕЛИХ**

Директор Департаменту земельних ресурсів



Валентина ПЕЛИХ





**Заступник міського голови –
секретар Київської міської ради**

Терентьєву М.О.
Положишник В.О.

Прошу розглянути проект рішення від 11.11.2021
№ 08/231 – 4084/ІР в установленому порядку.

Омельченко А.В.

Для контролю за проходженням та тиражування.

Володимир БОНДАРЕНКО

“11” листопада 2021 року
№ 08/231 – 4084/ІР



УКРАЇНА

ВИКОНАВЧИЙ ОРГАН КИЇВСЬКОЇ МІСЬКОЇ РАДИ
(КИЇВСЬКА МІСЬКА ДЕРЖАВНА АДМІНІСТРАЦІЯ)

ДЕПАРТАМЕНТ ЗЕМЕЛЬНИХ РЕСУРСІВ

вул. Хрещатик, 32-а, м. Київ, 01601 тел. (044) 279 58 72

Контактний центр міста Києва (044) 15 51 E-mail: doc@kyivland.gov.ua Код ЄДРПОУ 26199097

08/231-4084/17P
11.11.2021

11.11.2021 № 05415-СА-30572

Заступнику міського голови-
секретарю Київської міської ради
Володимиру БОНДАРЕНКУ

Шановний Володимире Володимировичу!

Департамент земельних ресурсів виконавчого органу Київської міської ради (Київської міської державної адміністрації) відповідно до пункту 3 статті 26 Регламенту Київської міської ради, затвердженого рішенням Київської міської ради від 07.07.2016 № 579/579, направляє проект рішення Київської міської ради «Про затвердження технічних документацій із землеустрою щодо інвентаризації земель» (справа-контейнер 476530625) для подальшого опрацювання.


Додатки:

- проект рішення Київської міської ради «Про затвердження технічних документацій із землеустрою щодо інвентаризації земель» (476530625) на 29 арк. в 1 примірнику;
- пояснювальна записка на 34 арк. в 1 примірнику;
- витяги з бази даних міського земельного кадастру на 104 арк. в 1 примірнику;
- матеріали супутникової фотозйомки на 52 арк. в 1 примірнику;
- оригінал технічної документації із землеустрою щодо інвентаризації земель (справа № 375289878) 1 книга в 1 примірнику;
- оригінал технічної документації із землеустрою щодо інвентаризації земель (справа № 798939526) 1 книга в 1 примірнику;
- оригінал технічної документації із землеустрою щодо інвентаризації земель (справа № 516352295) 1 книга в 1 примірнику;
- оригінал технічної документації із землеустрою щодо інвентаризації земель (справа № 527252579) 1 книга в 1 примірнику;

- оригінал технічної документації із землеустрою щодо інвентаризації земель (справа № 583752120) 1 книга в 1 примірнику;
- оригінал технічної документації із землеустрою щодо інвентаризації земель (справа № 412528439) 1 книга в 1 примірнику;
- оригінал технічної документації із землеустрою щодо інвентаризації земель (справа № 684155206) 1 книга в 1 примірнику;
- оригінал технічної документації із землеустрою щодо інвентаризації земель (справа № 434520274) 1 книга в 1 примірнику;
- витяги із технічної документації про нормативну грошову оцінку земельних ділянок на 159 арк. в 1 прим.;
- витяги з Державного земельного кадастру про земельні ділянки – 159 шт. в 1 прим.

З повагою

Директор



Валентина ПЕЛИХ