



08/231-4084/17P
11.11.2021

КИЇВСЬКА МІСЬКА РАДА

4

II СЕСІЯ IX СКЛИКАННЯ

РІШЕННЯ

№ _____

Затв. 1-сек

Про затвердження технічних документаций із землеустрою щодо інвентаризації земель



476530625

Відповідно до статей 9, 20, 79¹, 83, 122, 186 Земельного кодексу України, статей 35, 57, 59 Закону України «Про землеустрій», Закону України «Про Державний земельний кадастр», Закону України «Про внесення змін до деяких законодавчих актів України щодо розмежування земель державної та комунальної власності», пункту 34 частини першої статті 26 Закону України «Про місцеве самоврядування в Україні», Порядку проведення інвентаризації земель, затвердженого постановою Кабінету Міністрів України від 05 червня 2019 року № 476, Порядку ведення Державного земельного кадастру, затвердженого постановою Кабінету Міністрів України від 17 жовтня 2012 року № 1051, рішення Київської міської ради від 10 вересня 2015 року № 958/1822 «Про інвентаризацію земель міста Києва», рішення Київської міської ради від 04 грудня 2018 року № 229/6280 «Про затвердження Міської цільової програми використання та охорони земель міста Києва на 2019 - 2021 роки» враховуючи, що земельні ділянки зареєстровані в Державному земельному кадастрі та розглянувши технічні документації із землеустрою щодо інвентаризації земель, Київська міська рада

ВИРІШИЛА:

1. Затвердити технічні документації із землеустрою щодо інвентаризації земель, визначивши категорію земель, код виду цільового призначення земельних ділянок згідно з додатком до цього рішення.

2. Департаменту земельних ресурсів виконавчого органу Київської міської ради (Київської міської державної адміністрації) вжити заходів щодо державної реєстрації права комунальної власності територіальної громади м. Києва на земельні ділянки згідно з додатком до рішення у порядку, встановленому Законом України «Про державну реєстрацію речових прав на нерухоме майно та їх обтяжень».

3. Контроль за виконанням цього рішення покласти на постійну комісію Київської міської ради з питань архітектури, містобудування та земельних відносин.

Київський міський голова

Віталій КЛИЧКО

ПОДАННЯ:

Заступник голови
Київської міської державної адміністрації
з питань здійснення самоврядних повноважень

Петро ОЛЕНИЧ

Директор Департаменту земельних ресурсів
виконавчого органу Київської міської ради
(Київської міської державної адміністрації)

Валентина ПЕЛИХ

Заступник директора Департаменту –
начальник юридичного управління
Департаменту земельних ресурсів
виконавчого органу Київської міської ради
(Київської міської державної адміністрації)

Марія ДЕГТЯРЕНКО

ПОГОДЖЕНО: 08.02.2021

Постійна комісія Київської міської ради
з питань архітектури, містобудування
та земельних відносин

Голова

Михайло ТЕРЕНТЬЄВ

Секретар

Юрій ФЕДОРЕНКО

В.о. начальника управління правового
забезпечення діяльності
Київської міської ради

Валентина ПОЛОЖИШНИК

повторний розгляд:

ПІДТРИМАНО

22.06.22

протокол висновку
з ухв. № 1271/230.2938

Додаток
до рішення Київської міської ради
від _____ № _____

| Порядковий номер | Рестраційний номер справи | Назва технічної документації із землеустрою | Катастровий номер земельної ділянки | Площа земельної ділянки, га | Адреса | Категорія земель | Код виду цільового призначення, назва | Вид використання земельної ділянки відповідно до даних Державного земельного кадастру |
|------------------|---------------------------|--|-------------------------------------|-----------------------------|---|---|---|---|
| 1 | 375289878 | Технічна документація із землеустрою щодо інвентаризації земель на території кадастрового кварталу 63:733 обмеженого кварталу 32 кварталом Дарницького лісництва комунального підприємства "Дарницьке лісопаркове господарство" та шосе Бориспільським у Дарницькому районі м. Києва | 8000000000:63:733:0001 | 0,2727 | шосе Бориспільське, Дарницький район, місто Київ | Землі промисловості, транспорту, зв'язку, енергетики, оборони та іншого призначення | 12.04 Для розміщення та експлуатації будівель і споруд автомобільного транспорту та дорожнього господарства | для експлуатації та обслуговування будівель і споруд автомобільного транспорту та дорожнього господарства |
| 2 | 798939526 | Технічна документація із землеустрою щодо інвентаризації земель на території кадастрового кварталу 63:732 обмеженого 32 кварталом Дарницького лісництва комунального підприємства "Дарницьке лісопаркове господарство" та шосе Бориспільським у Дарницькому районі м. Києва | 8000000000:63:732:0001 | 2,7481 | 32 квартал Дарницького лісництва комунального підприємства "Дарницьке лісопаркове господарство", Дарницький район, місто Київ | Землі лісогосподарського призначення | 09.01 Для ведення лісового господарства і пов'язаних з ним послуг | для ведення лісового господарства і пов'язаних з ним послуг |
| 3 | 516352295 | Технічна документація із землеустрою щодо інвентаризації земель на території кадастрового кварталу 63:749 розташованого в межах 47 кварталу Дарницького лісництва Комунального підприємства "Дарницьке лісопаркове господарство" у Дарницькому районі м. Києва | 8000000000:63:749:0001 | 37,2380 | 47 квартал Дарницького лісництва, Дарницький район, місто Київ | Землі лісогосподарського призначення | 09.01 Для ведення лісового господарства і пов'язаних з ним послуг | для ведення лісового господарства і пов'язаних з ним послуг |

| | | | | | | | | |
|---|-----------|---|------------------------|--------|---|---|--|--|
| 4 | 527252579 | Технічна документація із землеустрою щодо інвентаризації земель на території кадастрового кварталу 66:269 розташованого по бульвару Праці у Дніпровському районі м. Києва | 8000000000:66:269:0001 | 0,4337 | бульвар Праці, Дніпровський район, місто Київ | Землі промисловості, транспорту, зв'язку, енергетики, оборони та іншого призначення | 18.00 Землі загального користування (землі буль-якої категорії, які використовуються як майдани, вулиці, проїзди, шляхи, громадські пасовища, набережні, пляжі, парки, зелені зони, сквери, бульварні водні об'єкти загального користування, а також інші рішенням відповідного органу державної влади чи місцевого самоврядування їх віднесено до земель загального користування) | землі загального користування (землі будь-якої категорії, які використовуються як майдани, вулиці, проїзди, шляхи, громадські пасовища, набережні, пляжі, парки, зелені зони, сквери, бульварні водні об'єкти загального користування, а також інші рішенням відповідного органу державної влади чи місцевого самоврядування їх віднесено до земель загального користування) |
| | | | 8000000000:66:269:0002 | 0,4354 | бульвар Праці, Дніпровський район, місто Київ | Землі промисловості, транспорту, зв'язку, енергетики, оборони та іншого призначення | 12.04 Для розміщення та експлуатації будівель і споруд автомобільного транспорту та дорожнього господарства | експлуатація та обслуговування будівель і споруд автомобільного транспорту та дорожнього господарства |
| | | | 8000000000:66:269:0003 | 0,0149 | вулиця Краківська, Дніпровський район, місто Київ | Землі промисловості, транспорту, зв'язку, енергетики, оборони та іншого призначення | 12.04 Для розміщення та експлуатації будівель і споруд автомобільного транспорту та дорожнього господарства | експлуатація та обслуговування будівель і споруд автомобільного транспорту та дорожнього господарства |
| | | | 8000000000:66:269:0004 | 0,4253 | бульвар Праці, Дніпровський район, місто Київ | Землі промисловості, транспорту, зв'язку, енергетики, оборони та іншого призначення | 12.04 Для розміщення та експлуатації будівель і споруд автомобільного транспорту та дорожнього господарства | експлуатація та обслуговування будівель і споруд автомобільного транспорту та дорожнього господарства |

| | | | | | | | | | |
|---|-----------|---|------------------------|--------|---|---|---|---|---|
| 5 | 616675203 | Технічна документація із землеустрою щодо інвентаризації земель на території кадастрового кварталу 62-078 обмеженого просп. Гагаріна Юрія, вул. Хоткевича Гната та бульв. Верховної Ради у Деснянському районі м. Києва | 8000000000:62:078:0005 | 0,4279 | бульвар Граці, Дніпровський район, місто Київ | Землі промисловості, транспорту, зв'язку, енергетики, оборони та іншого призначення | 18.00 Землі загального користування (землі будь-якої категорії, які використовуються як майдани, вулиці, проїзди, шляхи, громадські пасовища, сіножаті, пляжі, парки, зелені зони, сквери, бульвари, водні об'єкти загального користування, а також інші землі, якщо рішенням відповідного органу влади чи місцевого самоврядування їх віднесено до земель загального користування) | Землі загального користування (землі будь-якої категорії, які використовуються як майдани, вулиці, проїзди, шляхи, громадські пасовища, сіножаті, пляжі, парки, зелені зони, сквери, бульвари, водні об'єкти загального користування, а також інші землі, якщо рішенням відповідного органу державної влади чи місцевого самоврядування їх віднесено до земель загального користування) | для експлуатації та обслуговування будівель і споруд автомобільного транспорту та дорожнього господарства |
| | | | 8000000000:62:078:0002 | 0,4376 | вулиця Хоткевича Гната, Деснянський район, місто Київ | Землі промисловості, транспорту, зв'язку, енергетики, оборони та іншого призначення | 12.04 Для розміщення та експлуатації будівель і споруд автомобільного транспорту та дорожнього господарства | для експлуатації та обслуговування будівель і споруд автомобільного транспорту та дорожнього господарства | |
| | | | 8000000000:62:078:0003 | 0,2050 | вулиця Хоткевича Гната, Деснянський район, місто Київ | Землі промисловості, транспорту, зв'язку, енергетики, оборони та іншого призначення | 12.07 Для розміщення та експлуатації будівель і споруд міського електротранспорту | для експлуатації та обслуговування будівель і споруд міського електротранспорту | |
| | | | 8000000000:62:078:0004 | 0,4716 | бульвар Верховної Ради, Деснянський район, місто Київ | Землі промисловості, транспорту, зв'язку, енергетики, оборони та іншого призначення | 12.04 Для розміщення та експлуатації будівель і споруд автомобільного транспорту та дорожнього господарства | для експлуатації та обслуговування будівель і споруд автомобільного транспорту та дорожнього господарства | |
| | | | 8000000000:62:078:0005 | 0,0888 | проспект Гагаріна Юрія, Деснянський район, місто Київ | Землі промисловості, транспорту, зв'язку, енергетики, оборони та іншого призначення | 12.04 Для розміщення та експлуатації будівель і споруд автомобільного транспорту та дорожнього господарства | для експлуатації та обслуговування будівель і споруд автомобільного транспорту та дорожнього господарства | |
| | | | 8000000000:62:078:0006 | 0,0162 | вулиця Хоткевича Гната, Деснянський район, місто Київ | Землі промисловості, транспорту, зв'язку, енергетики, оборони та іншого призначення | 12.04 Для розміщення та експлуатації будівель і споруд автомобільного транспорту та дорожнього господарства | для експлуатації та обслуговування будівель і споруд автомобільного транспорту та дорожнього господарства | |

| | | | | | |
|------------------------|--------|---|---|---|---|
| 8000000000:62:078:0007 | 0,0249 | бульвар Верховної Ради, Деснянський район, місто Київ | Землі промисловості, транспортні, зв'язку, енергетики, оборони та іншого призначення | 12.04 Для розміщення та експлуатації будівель і споруд автомобільного транспорту та дорожнього господарства | для експлуатації та обслуговування будівель і споруд автомобільного транспорту та дорожнього господарства |
| 8000000000:62:078:0008 | 0,7034 | вулиця Хоткевича Гната, Деснянський район, місто Київ | Землі промисловості, транспортні, зв'язку, енергетики, оборони та іншого призначення | 18.00 Землі загального користування (землі будь-якої категорії, які використовуються як майдани, вулиці, проїзди, шляхи, громадські пасовища, сніжогагі, набережні, пляжі, парки, зелені зони, сквери, бульвари, водні об'єкти загального користування, а також інші рішенням відповідного органу державної влади чи місцевого самоврядування їх віднесено до земель загального користування) | землі загального користування (землі будь-якої категорії, які використовуються як майдани, вулиці, проїзди, шляхи, громадські пасовища, сніжогагі, набережні, пляжі, парки, зелені зони, сквери, бульвари, водні об'єкти загального користування, а також інші рішенням відповідного органу державної влади чи місцевого самоврядування їх віднесено до земель загального користування) |
| 8000000000:62:078:0009 | 1,4451 | проспект Гагаріна Юрія та бульвар Верховної Ради, Деснянський район, місто Київ | Землі промисловості, транспортні, зв'язку, енергетики, оборони та іншого призначення | 18.00 Землі загального користування (землі будь-якої категорії, які використовуються як майдани, вулиці, проїзди, шляхи, громадські пасовища, сніжогагі, набережні, пляжі, парки, зелені зони, сквери, бульвари, водні об'єкти загального користування, а також інші рішенням відповідного органу державної влади чи місцевого самоврядування їх віднесено до земель загального користування) | землі загального користування (землі будь-якої категорії, які використовуються як майдани, вулиці, проїзди, шляхи, громадські пасовища, сніжогагі, набережні, пляжі, парки, зелені зони, сквери, бульвари, водні об'єкти загального користування, а також інші рішенням відповідного органу державної влади чи місцевого самоврядування їх віднесено до земель загального користування) |
| 8000000000:62:078:0010 | 0,1222 | проспект Гагаріна Юрія, Деснянський район, місто Київ | Землі промисловості, транспортні, зв'язку, енергетики, оборони та іншого призначення | 12.04 Для розміщення та експлуатації будівель і споруд автомобільного транспорту та дорожнього господарства | для експлуатації та обслуговування будівель і споруд автомобільного транспорту та дорожнього господарства |

| | | | | | | | | |
|---|-----------|--|------------------------|--------|--|---|---|---|
| 6 | 789731529 | Технічна документація із землеустрою щодо інвентаризації земель на території кадастрового кварталу 62-065 обмеженого вул. Магнігорської, вул. Червонокашської та просп. Гагаріна Юрія у Деснянському районі м. Києва | 8000000000:62:065:0002 | 0,4747 | вулиця Червонокашська, Деснянський район, місто Київ | Землі промисловості, транспорту, зв'язку, енергетики, оборони та іншого призначення | 12.04 Для розміщення та експлуатації будівель і споруд автомобільного транспорту та дорожнього господарства | для експлуатації та обслуговування будівель і споруд автомобільного транспорту та дорожнього господарства |
| | | | 8000000000:62:065:0003 | 0,3506 | вулиця Магнігорська, Деснянський район, місто Київ | Землі промисловості, транспорту, зв'язку, енергетики, оборони та іншого призначення | 12.04 Для розміщення та експлуатації будівель і споруд автомобільного транспорту та дорожнього господарства | для експлуатації та обслуговування будівель і споруд автомобільного транспорту та дорожнього господарства |
| | | | 8000000000:62:065:0004 | 0,5827 | проспект Гагаріна Юрія, вулиця Деснянський район, місто Київ | Землі промисловості, транспорту, зв'язку, енергетики, оборони та іншого призначення | 12.04 Для розміщення та експлуатації будівель і споруд автомобільного транспорту та дорожнього господарства | для експлуатації та обслуговування будівель і споруд автомобільного транспорту та дорожнього господарства |
| | | | 8000000000:62:065:0005 | 0,5136 | проспект Гагаріна Юрія, вулиця Червонокашська, Деснянський район, місто Київ | Землі промисловості, транспорту, зв'язку, енергетики, оборони та іншого призначення | 12.04 Для розміщення та експлуатації будівель і споруд автомобільного транспорту та дорожнього господарства | для експлуатації та обслуговування будівель і споруд автомобільного транспорту та дорожнього господарства |
| 7 | 543152328 | Технічна документація із землеустрою щодо інвентаризації земель на території кадастрового кварталу 63-437 на шосе Бориспільському у Дарницькому районі м. Києва | 8000000000:63:437:0001 | 4,8365 | шосе Бориспільське, Дарницький район, місто Київ | Землі промисловості, транспорту, зв'язку, енергетики, оборони та іншого призначення | 12.04 Для розміщення та експлуатації будівель і споруд автомобільного транспорту та дорожнього господарства | для експлуатації та обслуговування будівель і споруд автомобільного транспорту та дорожнього господарства |

| | | | | | | | | |
|---|----------|--|------------------------|--------|---|---|--|--|
| 8 | 51252421 | Технічна документація із землеустрою щодо інвентаризації земель на території кадастрового кварталу 62:088 на вул. Братиславській у Деснянському районі м. Києва | 8000000000:62:088:0001 | 0,3430 | вулиця Братиславська, Деснянський район, місто Київ | Землі промисловості, транспорту, зв'язку, енергетики, оборони та іншого призначення | 18.00 Землі загального користування (землі будь-якої категорії, які використовуються як майдани, вулиці, проїзди, шляхи, громадські пасовища, сіножаті, набережні, пляжі, парки, зелені зони, сквери, бульвари, водні об'єкти загального користування, а також інші землі, якщо рішенням відповідного органу державної влади чи місцевого самоврядування їх віднесено до земель загального користування) | землі загального користування (землі будь-якої категорії, які використовуються як майдани, вулиці, проїзди, шляхи, громадські пасовища, сіножаті, набережні, пляжі, парки, зелені зони, сквери, бульвари, водні об'єкти загального користування, а також інші землі, якщо рішенням відповідного органу державної влади чи місцевого самоврядування їх віднесено до земель загального користування) |
| | | | 8000000000:62:088:0002 | 0,4385 | вулиця Братиславська, Деснянський район, місто Київ | Землі промисловості, транспорту, зв'язку, енергетики, оборони та іншого призначення | 12.04 Для розміщення та експлуатації будівель і споруд автомобільного транспорту та дорожнього господарства | для експлуатації та обслуговування будівель і споруд автомобільного транспорту та дорожнього господарства |
| | | | 8000000000:62:088:0011 | 0,3653 | вулиця Братиславська, Деснянський район, місто Київ | Землі промисловості, транспорту, зв'язку, енергетики, оборони та іншого призначення | 12.04 Для розміщення та експлуатації будівель і споруд автомобільного транспорту та дорожнього господарства | для експлуатації та обслуговування будівель і споруд автомобільного транспорту та дорожнього господарства |
| 9 | 51542951 | Технічна документація із землеустрою щодо інвентаризації земель на території кадастрового кварталу 66:003 в межах проїзду між вулицею Стальського та вулицею Микитенка Івана у Дніпровському районі м. Києва | 8000000000:66:003:0001 | 0,1782 | проїзд між вул. Стальського Сулеймана та вул. Микитенка Івана, Дніпровський район, місто Київ | Землі промисловості, транспорту, зв'язку, енергетики, оборони та іншого призначення | 12.04 Для розміщення та експлуатації будівель і споруд автомобільного транспорту та дорожнього господарства | для експлуатації та обслуговування будівель і споруд автомобільного транспорту та дорожнього господарства |

| | | | | | | | | |
|----|-----------|---|------------------------|---------|--|---|---|---|
| 10 | 738502520 | Технічна документація із землеустрою щодо інвентаризації земель на території кадастрового кварталу 90:720 в межах річки Дніпро у Дніпровському районі м. Києва | 8000000000:90:720:0001 | 59,8675 | р. Дніпро, Дніпровський район, місто Київ | Землі водного фонду | 10.01 Для експлуатації та догляду за водними об'єктами | для експлуатації та догляду за водними об'єктами |
| 11 | 365245691 | Технічна документація із землеустрою щодо інвентаризації земель на території кадастрового кварталу 90:464 розташованого по просп. Бажана Миколи у Дарницькому районі м. Києва | 8000000000:90:464:0001 | 2,9319 | проспект Бажана Миколи, Дарницький район, місто Київ | Землі промисловості, транспорту, зв'язку, енергетики, оборони та іншого призначення | 12.04 Для розміщення та експлуатації будівель і споруд автомобільного транспорту та дорожнього господарства | для експлуатації та обслуговування будівель і споруд автомобільного транспорту та дорожнього господарства |
| 12 | 402524450 | Технічна документація із землеустрою щодо інвентаризації земель на території кадастрового кварталу 63:685 розташованого по вул. Ялтинській у Дарницькому районі м. Києва | 8000000000:63:685:0002 | 0,5911 | вулиця Ялтинська, Дарницький район, місто Київ | Землі промисловості, транспорту, зв'язку, енергетики, оборони та іншого призначення | 12.04 Для розміщення та експлуатації будівель і споруд автомобільного транспорту та дорожнього господарства | для експлуатації та обслуговування будівель і споруд автомобільного транспорту та дорожнього господарства |
| | | | 8000000000:63:685:0004 | 0,6960 | вулиця Ялтинська, Дарницький район, місто Київ | Землі промисловості, транспорту, зв'язку, енергетики, оборони та іншого призначення | 12.07 Для розміщення та експлуатації будівель і споруд міського електротранспорту | для експлуатації та обслуговування будівель і споруд міського електротранспорту |
| | | | 8000000000:63:685:0001 | 0,6102 | вулиця Ялтинська, Дарницький район, місто Київ | Землі промисловості, транспорту, зв'язку, енергетики, оборони та іншого призначення | 12.04 Для розміщення та експлуатації будівель і споруд автомобільного транспорту та дорожнього господарства | для експлуатації та обслуговування будівель і споруд автомобільного транспорту та дорожнього господарства |
| | | | 8000000000:63:685:0005 | 0,0186 | вулиця Ялтинська, Дарницький район, місто Київ | Землі промисловості, транспорту, зв'язку, енергетики, оборони та іншого призначення | 12.04 Для розміщення та експлуатації будівель і споруд автомобільного транспорту та дорожнього господарства | для експлуатації та обслуговування будівель і споруд автомобільного транспорту та дорожнього господарства |
| | | | 8000000000:63:424:0001 | 0,0121 | вулиця Ялтинська, Дарницький район, місто Київ | Землі промисловості, транспорту, зв'язку, енергетики, оборони та іншого призначення | 12.04 Для розміщення та експлуатації будівель і споруд автомобільного транспорту та дорожнього господарства | для експлуатації та обслуговування будівель і споруд автомобільного транспорту та дорожнього господарства |

| | | | | | | | | |
|----|-----------|---|------------------------|---------|--|---|---|---|
| 13 | 365289306 | Технічна документація із землеустрою щодо інвентаризації земель на території кадастрового кварталу 63:147 розташованого по вул. Ягтинський та вул. Юрія Литвинського у Дарницькому районі м. Києва | 8000000000:63:147:0001 | 0,1801 | вулиця Ягтинська, 26/36, Дарницький район, місто Київ | Землі житлової та громадської забудови | 02.03 Для будівництва і обслуговування багатоквартирного житлового будинку | для обслуговування багатоквартирного житлового будинку |
| | | | 8000000000:63:147:0006 | 0,2007 | вулиця Ягтинська, 28/45, Дарницький район, місто Київ | Землі житлової та громадської забудови | 02.03 Для будівництва і обслуговування багатоквартирного житлового будинку | для обслуговування багатоквартирного житлового будинку |
| | | | 8000000000:63:147:0003 | 0,1973 | вулиця Ягтинська, Дарницький район, місто Київ | Землі промисловості, транспорту, зв'язку, енергетики, оборони та іншого призначення | 12.04 Для розміщення та експлуатації будівель і споруд автомобільного транспорту та дорожнього господарства | для експлуатації та обслуговування будівель і споруд автомобільного транспорту та дорожнього господарства |
| 14 | 60859286 | Технічна документація із землеустрою щодо інвентаризації земель на території кадастрового кварталу 62:390 (68 квартал Броварського лісництва) у Деснянському районі м. Києва | 8000000000:62:390:0001 | 57,5516 | 68 квартал Броварського лісництва, Деснянський район, місто Київ | Землі лісогосподарського призначення | 09.01 Для ведення лісового господарства і пов'язаних з ним послуг | для ведення лісового господарства і пов'язаних з ним послуг |
| 15 | 44521869 | Технічна документація із землеустрою щодо інвентаризації земель на території кадастрового кварталу 63:528 розташованого в межах 13 кварталу Микільського лісництва комунального підприємства "Дарницьке лісопаркове господарство" у Дарницькому районі м. Києва | 8000000000:63:528:0002 | 57,8993 | 13 квартал Микільського лісництва, Дарницький район, місто Київ | Землі лісогосподарського призначення | 09.01 Для ведення лісового господарства і пов'язаних з ним послуг | для ведення лісового господарства і пов'язаних з ним послуг |
| 16 | 325287274 | Технічна документація із землеустрою щодо інвентаризації земель на території кадастрового кварталу 66:086 розташованого по проспекту Алшера Навої у Дніпровському районі м. Києва | 8000000000:66:086:0001 | 2,9082 | проспект Алшера Навої, Дніпровський район, місто Київ | Землі промисловості, транспорту, зв'язку, енергетики, оборони та іншого призначення | 12.04 Для розміщення та експлуатації будівель і споруд автомобільного транспорту та дорожнього господарства | для експлуатації та обслуговування будівель і споруд автомобільного транспорту та дорожнього господарства |
| | | | 8000000000:66:086:0002 | 0,6530 | проспект Алшера Навої, Дніпровський район, місто Київ | Землі промисловості, транспорту, зв'язку, енергетики, оборони та іншого призначення | 12.04 Для розміщення та експлуатації будівель і споруд автомобільного транспорту та дорожнього господарства | для експлуатації та обслуговування будівель і споруд автомобільного транспорту та дорожнього господарства |

| | | | | | | | | |
|----|-----------|---|------------------------|---------|---|---|---|--|
| 17 | 422520301 | Технічна документація із землеустрою щодо інвентаризації земель на території кадастрового кварталу 63:619 обмеженого 34 кварталом Дарницького лісництва комунального підприємства "Дарницьке лісопаркове господарство" у Дарницькому районі м. Києва | 8000000000:66:086:0003 | 0,0064 | проспект Алшера Навої, Дніпровський район, місто Київ | Землі промисловості, транспорту, зв'язку, енергетики, оборони та іншого призначення | 14.02 Для розміщення, будівництва, експлуатації та обслуговування будівель і споруд об'єктів передачі електричної та теплової енергії | для експлуатації та обслуговування будівель і споруд об'єктів передачі електричної та теплової енергії |
| 18 | 453526910 | Технічна документація із землеустрою щодо інвентаризації земель на території кадастрового кварталу 63:751 розташованого в межах 47 кварталу Микільського лісництва комунального підприємства "Дарницьке лісопаркове господарство" у Дарницькому районі м. Києва | 8000000000:63:751:0001 | 32,8038 | 47 квартал Дарницького лісництва, Дарницький район, місто Київ | Землі лісогосподарського призначення | 09.01 Для ведення лісового господарства і пов'язаних з ним послуг | для ведення лісового господарства і пов'язаних з ним послуг |
| 19 | 641395297 | Технічна документація із землеустрою щодо інвентаризації земель на території кадастрового кварталу 63:533 в межах 6 кварталу Микільського лісництва Комунального підприємства "Дарницьке лісопаркове господарство" у Дарницькому районі м. Києва | 8000000000:63:533:0001 | 48,1052 | 6 квартал Микільського лісництва комунального підприємства "Дарницьке лісопаркове господарство", Дарницький район, місто Київ | Землі лісогосподарського призначення | 09.01 Для ведення лісового господарства і пов'язаних з ним послуг | для ведення лісового господарства і пов'язаних з ним послуг |

| | | | | | | | | |
|----|-----------|--|------------------------|--------|--|---|---|---|
| 20 | 555852124 | Технічна документація із землеустрою щодо інвентаризації земель на території кадастрового кварталу 62:014 обмеженого вул. Братиславською та вул. Миропільською у Деснянському, Дніпровському районі м. Києва | 8000000000:62:014:0001 | 0,1711 | вулиця Миропільська, Деснянський район, місто Київ | Землі промисловості, транспорту, зв'язку, енергетики, оборони та іншого призначення | 12.04 Для розміщення та експлуатації будівель і споруд автомобільного транспорту та дорожнього господарства | для експлуатації та обслуговування будівель і споруд автомобільного транспорту та дорожнього господарства |
| | | | 8000000000:62:014:0002 | 0,5543 | вулиця Братиславська, вулиця Миропільська, Деснянський район, місто Київ | Землі промисловості, транспорту, зв'язку, енергетики, оборони та іншого призначення | 12.07 Для розміщення та експлуатації будівель і споруд міського електротранспорту | для експлуатації та обслуговування будівель і споруд міського електротранспорту |
| | | | 8000000000:62:014:0003 | 0,3724 | вулиця Братиславська, Деснянський район, місто Київ | Землі промисловості, транспорту, зв'язку, енергетики, оборони та іншого призначення | 12.04 Для розміщення та експлуатації будівель і споруд автомобільного транспорту та дорожнього господарства | для експлуатації та обслуговування будівель і споруд автомобільного транспорту та дорожнього господарства |
| | | | 8000000000:62:014:0004 | 0,0216 | вулиця Братиславська, Деснянський район, місто Київ | Землі промисловості, транспорту, зв'язку, енергетики, оборони та іншого призначення | 12.04 Для розміщення та експлуатації будівель і споруд автомобільного транспорту та дорожнього господарства | для експлуатації та обслуговування будівель і споруд автомобільного транспорту та дорожнього господарства |
| | | | 8000000000:62:014:0005 | 0,5623 | вулиця Братиславська, Деснянський район, місто Київ | Землі промисловості, транспорту, зв'язку, енергетики, оборони та іншого призначення | 12.04 Для розміщення та експлуатації будівель і споруд автомобільного транспорту та дорожнього господарства | для експлуатації та обслуговування будівель і споруд автомобільного транспорту та дорожнього господарства |
| | | | 8000000000:62:014:0006 | 0,0042 | вулиця Братиславська, Деснянський район, місто Київ | Землі промисловості, транспорту, зв'язку, енергетики, оборони та іншого призначення | 14.02 Для розміщення, будівництва, експлуатації та обслуговування будівель і споруд об'єктів передачі електричної енергії | для експлуатації та обслуговування будівель і споруд об'єктів передачі електричної та теплової енергії |
| | | | 8000000000:62:014:0007 | 0,0040 | вулиця Братиславська, Деснянський район, місто Київ | Землі промисловості, транспорту, зв'язку, енергетики, оборони та іншого призначення | 14.02 Для розміщення, будівництва, експлуатації та обслуговування будівель і споруд об'єктів передачі електричної енергії | для експлуатації та обслуговування будівель і споруд об'єктів передачі електричної та теплової енергії |

| | | | | | | | | |
|----|-----------|--|------------------------|--------|--|---|---|---|
| 21 | 415525306 | Технічна документація із землеустрою щодо інвентаризації земель на території кадастрового кварталу 66:492:0002 вулиці Курнатівського у Дніпровському та Деснянському районах м. Києва | 8000000000:66:492:0002 | 0,5361 | вулиця Курнатівського, Деснянський район, місто Київ | Землі промисловості, транспорту, зв'язку, енергетики, оборони та іншого призначення | 12.07 Для розміщення та експлуатації будівель і споруд міського електротранспорту | для експлуатації та обслуговування будівель і споруд міського електротранспорту |
| | | | 8000000000:66:492:0003 | 0,1116 | вулиця Курнатівського, Дніпровський район, місто Київ | Землі промисловості, транспорту, зв'язку, енергетики, оборони та іншого призначення | 12.07 Для розміщення та експлуатації будівель і споруд міського електротранспорту | для експлуатації та обслуговування будівель і споруд міського електротранспорту |
| | | | 8000000000:66:492:0004 | 0,7066 | вулиця Курнатівського, Дніпровський район, місто Київ | Землі промисловості, транспорту, зв'язку, енергетики, оборони та іншого призначення | 12.04 Для розміщення та експлуатації будівель і споруд автомобільного транспорту та дорожнього господарства | для експлуатації та обслуговування будівель і споруд автомобільного транспорту та дорожнього господарства |
| | | | 8000000000:66:492:0005 | 0,5830 | вулиця Курнатівського, Деснянський район, місто Київ | Землі промисловості, транспорту, зв'язку, енергетики, оборони та іншого призначення | 12.04 Для розміщення та експлуатації будівель і споруд автомобільного транспорту та дорожнього господарства | для експлуатації та обслуговування будівель і споруд автомобільного транспорту та дорожнього господарства |
| | | | 8000000000:66:492:0301 | 0,1064 | вулиця Курнатівського, Дніпровський район, місто Київ | Землі промисловості, транспорту, зв'язку, енергетики, оборони та іншого призначення | 12.04 Для розміщення та експлуатації будівель і споруд автомобільного транспорту та дорожнього господарства | для експлуатації та обслуговування будівель і споруд автомобільного транспорту та дорожнього господарства |
| | | | 8000000000:63:562:0001 | 5,8997 | поше Бориспільське, Дарницький район, місто Київ | Землі промисловості, транспорту, зв'язку, енергетики, оборони та іншого призначення | 12.04 Для розміщення та експлуатації будівель і споруд автомобільного транспорту та дорожнього господарства | для експлуатації та обслуговування будівель і споруд автомобільного транспорту та дорожнього господарства |
| | | | 8000000000:63:707:0002 | 5,6400 | квартал 148 Дарницького лісництва комунального підприємства "Дарницьке лісопаркове господарство", Дарницький район, місто Київ | Землі лісогосподарського призначення | 09.01 Для ведення лісового господарства і пов'язаних з ним послуг | для ведення лісового господарства і пов'язаних з ним послуг |
| | | | 8000000000:63:707:0003 | 9,2100 | квартал 151 Дарницького лісництва комунального підприємства "Дарницьке лісопаркове господарство", Дарницький район, місто Київ | Землі лісогосподарського призначення | 09.01 Для ведення лісового господарства і пов'язаних з ним послуг | для ведення лісового господарства і пов'язаних з ним послуг |
| 22 | 429523466 | Технічна документація із землеустрою щодо інвентаризації земель на території кадастрового кварталу 63:562 на поше Бориспільському у Дарницькому районі м. Києва | | | | | | |
| 23 | 417521762 | Технічна документація із землеустрою щодо інвентаризації земель на території кадастрового кварталу 63:707 розташованого в межах кварталів 148, 149, 151 Дарницького лісництва комунального підприємства "Дарницьке лісопаркове господарство" у Дарницькому районі м. Києва | | | | | | |

| | | | | | | | | | |
|----|-----------|---|------------------------|---------|--|--------------------------------------|--|--|---|
| 24 | 628435241 | Технічна документація із землеустрою щодо інвентаризації земель на території кадастрового кварталу 63:522 розташованого в межах 12 кварталу Микільського лісництва комунального підприємства "Дарницьке лісопаркове господарство" у Дарницькому районі м. Києва | 8000000000:63:707:0004 | 12,5500 | квартал 149 Дарницького лісництва комунального підприємства "Дарницьке лісопаркове господарство", Дарницький район, місто Київ | Землі лісогосподарського призначення | 09.01 Для ведення лісового господарства і пов'язаних з ним послуг 14.02 Для розміщення, будівництва, експлуатації та обслуговування будівель і споруд об'єктів передачі електричної та теплової енергії | 09.01 Для ведення лісового господарства і пов'язаних з ним послуг 14.02 Для розміщення, будівництва, експлуатації та обслуговування будівель і споруд об'єктів передачі електричної та теплової енергії | для ведення лісового господарства і пов'язаних з ним послуг для експлуатації та обслуговування будівель і споруд об'єктів передачі електричної та теплової енергії |
| 25 | 616405248 | Технічна документація із землеустрою щодо інвентаризації земель на території кадастрового кварталу 63:737 розташованого в межах 50 кварталу Дарницького лісництва комунального підприємства "Дарницьке лісопаркове господарство" у Дарницькому районі м. Києва | 8000000000:63:737:0003 | 20,5769 | в межах 50 кварталу Дарницького лісництва, Дарницький район, місто Київ | Землі лісогосподарського призначення | 09.01 Для ведення лісового господарства і пов'язаних з ним послуг 12.04 Для розміщення та експлуатації будівель і споруд автомобільного транспорту та дорожнього господарства | 09.01 Для ведення лісового господарства і пов'язаних з ним послуг 12.04 Для розміщення та експлуатації будівель і споруд автомобільного транспорту та дорожнього господарства | для ведення лісового господарства і пов'язаних з ним послуг експлуатація та обслуговування будівель і споруд автомобільного транспорту та дорожнього господарства |

| | | | | | | | | |
|----|-----------|---|------------------------|--------|--|---|--|--|
| 26 | 485525031 | Технічна документація із землеустрою щодо інвентаризації земель на території кадастрового кварталу 63:470 розташованого в межах 21 кварталу Микільського лісництва комунального підприємства "Дарницьке лісопаркове господарство" у Дарницькому районі м. Києва | 8000000000:63:737:0001 | 0,0131 | вулиця Броварська, Дарницький район, місто Київ | Землі промисловості, транспорту, зв'язку, енергетики, оборони та іншого призначення | 18.00 Землі загального користування (землі будь-якої категорії, які використовуються як майдани, вулиці, проїзди, шляхи, громадські пасовища, набережні, пляжі, парки, зелені зони, сквери, бульварні водні об'єкти загального користування, а також інші рішенням відповідного органу державної влади чи місцевого самоврядування їх віднесено до земель загального користування) | землі загального користування (землі будь-якої категорії, які використовуються як майдани, вулиці, проїзди, шляхи, громадські пасовища, набережні, пляжі, парки, зелені зони, сквери, бульварні водні об'єкти загального користування, а також інші рішенням відповідного органу державної влади чи місцевого самоврядування їх віднесено до земель загального користування) |
| | | | 8000000000:63:470:0001 | 9,4562 | 21 квартал Микільського лісництва комунального підприємства "Дарницьке лісопаркове господарство", Дарницький район, місто Київ | Землі лісогосподарського призначення | 09.01 Для ведення лісового господарства і пов'язаних з ним послуг | Для ведення лісового господарства і пов'язаних з ним послуг |
| | | | 8000000000:63:527:0002 | 0,0016 | 21 квартал Микільського лісництва комунального підприємства "Дарницьке лісопаркове господарство", Дарницький район, місто Київ | Землі промисловості, транспорту, зв'язку, енергетики, оборони та іншого призначення | 14.02 Для розміщення, будівництва, експлуатації та обслуговування будівель і споруд об'єктів передачі електричної енергії | для експлуатації та обслуговування будівель і споруд об'єктів передачі електричної та теплової енергії |
| | | | 8000000000:63:527:0003 | 0,0026 | 21 квартал Микільського лісництва комунального підприємства "Дарницьке лісопаркове господарство", Дарницький район, місто Київ | Землі промисловості, транспорту, зв'язку, енергетики, оборони та іншого призначення | 14.02 Для розміщення, будівництва, експлуатації та обслуговування будівель і споруд об'єктів передачі електричної енергії | для експлуатації та обслуговування будівель і споруд об'єктів передачі електричної та теплової енергії |

| | | | | | | | | |
|----|-----------|--|------------------------|---------|--|---|---|---|
| 27 | 609085237 | Технічна документація із землеустрою щодо інвентаризації земель на території кадастрового кварталу 62:432 на вул. Шолом-Алейхема у Деснянському районі м. Києва | 8000000000:62:432:0001 | 0,6458 | вулиця Шолом-Алейхема, Деснянський район, місто Київ | Землі промисловості, транспорту, зв'язку, енергетики, оборони та іншого призначення | 12.04 Для розміщення та експлуатації будівель і споруд автомобільного транспорту та дорожнього господарства | для експлуатації та обслуговування будівель і споруд автомобільного транспорту та дорожнього господарства |
| | | | 8000000000:62:432:0002 | 1,3473 | вулиця Шолом-Алейхема, Деснянський район, місто Київ | Землі промисловості, транспорту, зв'язку, енергетики, оборони та іншого призначення | 12.04 Для розміщення та експлуатації будівель і споруд автомобільного транспорту та дорожнього господарства | для експлуатації та обслуговування будівель і споруд автомобільного транспорту та дорожнього господарства |
| 28 | 42927610 | Технічна документація із землеустрою щодо інвентаризації земель на території кадастрового кварталу 63:558 в межах кварталу 2 Микільського лісництва Комунального підприємства "Дарницьке лісопаркове господарство" у Дарницькому районі м. Києва | 8000000000:63:558:0001 | 37,0000 | в межах кварталу 2 Микільського лісництва Комунального підприємства "Дарницьке лісопаркове господарство", Дарницький район, місто Київ | Землі лісогосподарського призначення | 09.01 Для ведення лісового господарства і пов'язаних з ним послуг | для ведення лісового господарства і пов'язаних з ним послуг |
| 29 | 325200255 | Технічна документація із землеустрою щодо інвентаризації земель на території кадастрового кварталу 62:704 на вулиці Хоткевича Гнага у Деснянському, Дніпровському районі м. Києва | 8000000000:62:704:0001 | 0,3159 | вулиця Хоткевича Гнага, Деснянський район, місто Київ | Землі промисловості, транспорту, зв'язку, енергетики, оборони та іншого призначення | 12.04 Для розміщення та експлуатації будівель і споруд автомобільного транспорту та дорожнього господарства | для експлуатації та обслуговування будівель і споруд автомобільного транспорту та дорожнього господарства |
| | | | 8000000000:62:704:0002 | 0,4767 | вулиця Хоткевича Гнага, Дніпровський район, місто Київ | Землі промисловості, транспорту, зв'язку, енергетики, оборони та іншого призначення | 12.04 Для розміщення та експлуатації будівель і споруд автомобільного транспорту та дорожнього господарства | для експлуатації та обслуговування будівель і споруд автомобільного транспорту та дорожнього господарства |
| | | | 8000000000:62:704:0003 | 0,0674 | вулиця Хоткевича Гнага, Деснянський район, місто Київ | Землі промисловості, транспорту, зв'язку, енергетики, оборони та іншого призначення | 12.04 Для розміщення та експлуатації будівель і споруд автомобільного транспорту та дорожнього господарства | для експлуатації та обслуговування будівель і споруд автомобільного транспорту та дорожнього господарства |
| | | | 8000000000:62:704:0004 | 0,4712 | вулиця Хоткевича Гнага, Деснянський район, місто Київ | Землі промисловості, транспорту, зв'язку, енергетики, оборони та іншого призначення | 12.07 Для розміщення та експлуатації будівель і споруд міського електротранспорту | для експлуатації та обслуговування будівель і споруд міського електротранспорту |

| | | | | | | | | |
|----|-----------|---|------------------------|--------|---|---|---|---|
| 30 | 515252448 | Технічна документація із землеустрою щодо інвентаризації земель на території кадастрового кварталу 66:491 на вулиці Курнатівського у Дніпровському районі м. Києва | 8000000000:66:704:0005 | 0,1140 | вулиця Хотківська Гната, Деснянський район, місто Київ | Землі промисловості, транспорту, зв'язку, енергетики, оборони та іншого призначення | 12.04 Для розміщення та експлуатації будівель і споруд автомобільного транспорту та дорожнього господарства | для експлуатації та обслуговування будівель і споруд автомобільного транспорту та дорожнього господарства |
| | | | 8000000000:66:491:0001 | 0,9709 | вулиця Курнатівського, Дніпровський район, місто Київ | Землі промисловості, транспорту, зв'язку, енергетики, оборони та іншого призначення | 12.04 Для розміщення та експлуатації будівель і споруд автомобільного транспорту та дорожнього господарства | для експлуатації та обслуговування будівель і споруд автомобільного транспорту та дорожнього господарства |
| | | | 8000000000:66:491:0002 | 0,5207 | вулиця Курнатівського, Дніпровський район, місто Київ | Землі промисловості, транспорту, зв'язку, енергетики, оборони та іншого призначення | 12.04 Для розміщення та експлуатації будівель і споруд автомобільного транспорту та дорожнього господарства | для експлуатації та обслуговування будівель і споруд автомобільного транспорту та дорожнього господарства |
| | | | 8000000000:66:491:0003 | 0,9102 | вулиця Курнатівського, Дніпровський район, місто Київ | Землі промисловості, транспорту, зв'язку, енергетики, оборони та іншого призначення | 12.07 Для розміщення та експлуатації будівель і споруд міського електротранспорту | для експлуатації та обслуговування будівель і споруд міського електротранспорту |
| | | | 8000000000:66:491:0004 | 0,4461 | вулиця Курнатівського, Дніпровський район, місто Київ | Землі промисловості, транспорту, зв'язку, енергетики, оборони та іншого призначення | 12.04 Для розміщення та експлуатації будівель і споруд автомобільного транспорту та дорожнього господарства | для експлуатації та обслуговування будівель і споруд автомобільного транспорту та дорожнього господарства |
| | | | 8000000000:90:318:0001 | 4,2603 | 17 квартал Дарницького лісництва комунального підприємства "Дарницьке лісопаркове господарство", Дарницький район, місто Київ | Землі лісогосподарського призначення | 09.01 Для ведення лісового господарства і пов'язаних з ним послуг | для ведення лісового господарства і пов'язаних з ним послуг |
| 31 | 252186715 | Технічна документація із землеустрою щодо інвентаризації земель на території кадастрового кварталу 90:318 обмеженого 17 кварталом Дарницького лісництва комунального підприємства "Дарницьке лісопаркове господарство" та шосе Бориспільським у Дарницькому районі м. Києва | 8000000000:90:318:0002 | 0,2345 | шосе Бориспільське, Дарницький район, місто Київ | Землі промисловості, транспорту, зв'язку, енергетики, оборони та іншого призначення | 12.04 Для розміщення та експлуатації будівель і споруд автомобільного транспорту та дорожнього господарства | для експлуатації та обслуговування будівель і споруд автомобільного транспорту та дорожнього господарства |

| | | | | | | | | |
|----|-----------|---|------------------------|---------|---|--------------------------------------|---|---|
| 32 | 345200874 | Технічна документація із землеустрою щодо інвентаризації земель на території кадастрового кварталу 63:530 розташованого в межах 23 кварталу Микільського лісництва Комунального підприємства "Дарницьке лісопаркове господарство" у Дарницькому районі м. Києва | 8000000000:63:530:0001 | 18,2561 | 23 квартал Микільського лісництва, Дарницький район, місто Київ | Землі лісогосподарського призначення | 09.01 Для ведення лісового господарства і пов'язаних з ним послуг | для ведення лісового господарства і пов'язаних з ним послуг |
| 33 | 726862522 | Технічна документація із землеустрою щодо інвентаризації земель на території кадастрового кварталу 63:620 (35, 135 квартали Дарницького лісництва КП "Дарницьке ЛПП") у Дарницькому районі м. Києва | 8000000000:63:620:0001 | 58,3046 | Дарницький район, місто Київ | Землі лісогосподарського призначення | 09.01 Для ведення лісового господарства і пов'язаних з ним послуг | для ведення лісового господарства і пов'язаних з ним послуг |
| 34 | 568652676 | Технічна документація із землеустрою щодо інвентаризації земель на території кадастрового кварталу 63:617 (29, 129 квартали Дарницького лісництва КП "Дарницьке ЛПП") у Дарницькому районі м. Києва | 8000000000:63:617:0001 | 44,9194 | Дарницький район, місто Київ | Землі лісогосподарського призначення | 09.01 Для ведення лісового господарства і пов'язаних з ним послуг | для ведення лісового господарства і пов'язаних з ним послуг |
| 35 | 453521468 | Технічна документація із землеустрою щодо інвентаризації земель на території кадастрового кварталу 63:616 (28, 128 квартали Дарницького лісництва КП "Дарницьке ЛПП") у Дарницькому районі м. Києва | 8000000000:63:616:0001 | 55,5258 | Дарницький район, місто Київ | Землі лісогосподарського призначення | 09.01 Для ведення лісового господарства і пов'язаних з ним послуг | для ведення лісового господарства і пов'язаних з ним послуг |
| 36 | 643555237 | Технічна документація із землеустрою щодо інвентаризації земель на території кадастрового кварталу 63:615 (27 квартал Дарницького лісництва КП "Дарницьке ЛПП") у Дарницькому районі м. Києва | 8000000000:63:615:0001 | 58,7717 | Дарницький район, місто Київ | Землі лісогосподарського призначення | 09.01 Для ведення лісового господарства і пов'язаних з ним послуг | для ведення лісового господарства і пов'язаних з ним послуг |

| | | | | | | | | |
|----|-----------|---|------------------------|---------|--|---|---|---|
| 37 | 365240972 | Технічна документація із землеустрою щодо інвентаризації земель на території кадастрового кварталу 63:613 (20-й квартал Дарницького лісництва КП "Дарницьке ЛПГ") у Дарницькому районі м. Києва | 8000000000:63:613:8000 | 57,2062 | Дарницький район, місто Київ | Землі лісогосподарського призначення | 09.01 Для ведення лісового господарства і пов'язаних з ним послуг | для ведення лісового господарства і пов'язаних з ним послуг |
| 38 | 539952338 | Технічна документація із землеустрою щодо інвентаризації земель на території кадастрового кварталу 63:087, в межах Дарницької площі у Дніпровському районі м. Києва | 8000000000:63:087:0001 | 1,0962 | Дарницька площа, Дніпровський район, місто Київ | Землі промисловості, транспорту, зв'язку, енергетики, оборони та іншого призначення | 12.04 Для розміщення та експлуатації будівель і споруд автомобільного транспорту та дорожнього господарства | для експлуатації та обслуговування будівель і споруд автомобільного транспорту та дорожнього |
| | | | 8000000000:63:087:0002 | 0,0381 | Дарницька площа, Дніпровський район, місто Київ | Землі промисловості, транспорту, зв'язку, енергетики, оборони та іншого призначення | 12.07 Для розміщення та експлуатації будівель і споруд міського електротранспорту | для експлуатації та обслуговування будівель і споруд міського електротранспорту |
| 39 | 252104241 | Технічна документація із землеустрою щодо інвентаризації земель на території кадастрового кварталу 62:565 розташованого по вулиці Радунській у Деснянському районі м. Києва | 8000000000:63:087:0003 | 0,3614 | Дарницька площа, Дніпровський район, місто Київ | Землі промисловості, транспорту, зв'язку, енергетики, оборони та іншого призначення | 12.04 Для розміщення та експлуатації будівель і споруд автомобільного транспорту та дорожнього господарства | для експлуатації та обслуговування будівель і споруд автомобільного транспорту та дорожнього господарства |
| | | | 8000000000:62:565:0001 | 1,8628 | вулиця Радунська, Деснянський район, місто Київ | Землі промисловості, транспорту, зв'язку, енергетики, оборони та іншого призначення | 12.04 Для розміщення та експлуатації будівель і споруд автомобільного транспорту та дорожнього господарства | для експлуатації та обслуговування будівель і споруд автомобільного транспорту та дорожнього господарства |
| 40 | 501452800 | Технічна документація із землеустрою щодо інвентаризації земель на території кадастрового кварталу 63:542 розташованого в межах кварталу 26 Микільського лісництва комунального підприємства "Дарницьке лісопаркове господарство" у Дарницькому районі м. Києва | 8000000000:63:542:0001 | 57,2350 | квартал 26 Микільського лісництва комунального підприємства "Дарницьке лісопаркове господарство", Дарницький район, місто Київ | Землі лісогосподарського призначення | 09.01 Для ведення лісового господарства і пов'язаних з ним послуг | для ведення лісового господарства і пов'язаних з ним послуг |

| | | | | | | | | |
|----|-----------|---|------------------------|--------|---|---|--|---|
| 41 | 424528249 | Технічна документація із землеустрою щодо інвентаризації земель на території кадастрового кварталу 66:145 обмеженого вулицями Марганецька, Волховська, Інженера Бородіна, Макаренка у Дніпровському районі м. Києва | 8000000000:66:145:0001 | 0,5729 | вулиця Інженера Бородіна, 7/10, 9, 11/9, Дніпровський район, місто Київ | Землі житлової та громадської забудови | 02.03 Для будівництва і обслуговування багатоквартирного житлового будинку | для експлуатації та обслуговування багатоквартирного житлового будинку |
| | | | 8000000000:66:145:0002 | 0,0079 | вулиця Волховська, Дніпровський район, місто Київ | Землі житлової та громадської забудови | 18.00 Землі загального користування (землі будь-якої категорії, які використовуються як майдани, вулиці, проїзди, шляхи, громадські пасовища, сіножаті, набережні, пляжі, парки, зелені зони, сквери, бульвари, водні об'єкти загального користування, а також інші землі, якщо рішенням відповідного органу державної влади чи місцевого самоврядування їх віднесено до земель загального користування) | землі загального користування |
| | | | 8000000000:66:145:0003 | 0,0417 | вулиця Макаренка, Дніпровський район, місто Київ | Землі промисловості, транспорту, зв'язку, енергетики, оборони та іншого призначення | 12.04 Для розміщення та експлуатації будівель і споруд автомобільного транспорту та дорожнього господарства | для експлуатації та обслуговування будівель і споруд автомобільного транспорту та дорожнього господарства |
| | | | 8000000000:66:145:0004 | 1,0126 | вулиця Марганецька, 8/12, 10, 12, 14/11, Дніпровський район, місто Київ | Землі житлової та громадської забудови | 02.03 Для будівництва і обслуговування багатоквартирного житлового будинку | для експлуатації та обслуговування багатоквартирного житлового будинку |

| | | | | | |
|------------------------|--------|---|--|--|--|
| 8000000000:66:145:0005 | 0,0365 | вулиця Інженера Бородіна, Дніпровський район, місто Київ | Землі житлової та громадської забудови | 18.00 Землі загального користування (землі буль-якої категорії, які використовуються як майдани, вулиці, проїзди, шляхи, громадські пасовища, сіножаті, набережні, пляжі, парки, зелені зони, сквери, бульварні, водні об'єкти загального користування, а також інші землі, якщо рішенням відповідного органу державної влади чи місцевого самоврядування їх віднесено до земель загального користування) | землі загального користування |
| 8000000000:66:145:0006 | 0,1261 | вулиця Марганецька, Дніпровський район, місто Київ | Землі промисловості, транспорту, зв'язку, енергетики, оборони та іншого призначення | 12.04 Для розміщення та експлуатації будівель і споруд автомобільного транспорту та дорожнього господарства | землі загального користування для експлуатації та обслуговування будівель і споруд автомобільного транспорту та дорожнього господарства |
| 8000000000:66:145:0007 | 0,0547 | вулиця Інженера Бородіна, вулиця Волховська, Дніпровський район, місто Київ | Землі житлової та громадської забудови | 18.00 Землі загального користування (землі буль-якої категорії, які використовуються як майдани, вулиці, проїзди, шляхи, громадські пасовища, сіножаті, набережні, пляжі, парки, зелені зони, сквери, бульварні, водні об'єкти загального користування, а також інші землі, якщо рішенням відповідного органу державної влади чи місцевого самоврядування їх віднесено до земель загального користування) | землі загального користування |

| | | | | | | | | |
|----|-----------|--|------------------------|---------|--|---|---|---|
| 42 | 789218525 | Технічна документація із землеустрою щодо інвентаризації земель на території кадастрового кварталу 63:748 (45 квартал Дарницького лісництва КП "Дарницьке ЛПП") у Дарницькому районі м. Києва | 8000000000:63:748:0001 | 21,7209 | Дарницький район, місто Київ | Землі лісогосподарського призначення | 09.01 Для ведення лісового господарства і пов'язаних з ним послуг | для ведення лісового господарства і пов'язаних з ним послуг |
| 43 | 729950526 | Технічна документація із землеустрою щодо інвентаризації земель на території кадастрового кварталу 63:743 (35 та 41 квартали Дарницького лісництва КП "Дарницьке ЛПП") у Дарницькому районі м. Києва | 8000000000:63:743:0001 | 8,8556 | Дарницький район, місто Київ | Землі лісогосподарського призначення | 09.01 Для ведення лісового господарства і пов'язаних з ним послуг | для ведення лісового господарства і пов'язаних з ним послуг |
| 44 | 252338450 | Технічна документація із землеустрою щодо інвентаризації земель на території кадастрового кварталу 63:622 (45 квартал Дарницького лісництва КП "Дарницьке ЛПП") у Дарницькому районі м. Києва | 8000000000:63:622:0001 | 32,8000 | Дарницький район, місто Київ | Землі лісогосподарського призначення | 09.01 Для ведення лісового господарства і пов'язаних з ним послуг | для ведення лісового господарства і пов'язаних з ним послуг |
| 45 | 325268201 | Технічна документація із землеустрою щодо інвентаризації земель на території кадастрового кварталу 63:621 (41,141 квартали Дарницького лісництва КП "Дарницьке ЛПП") у Дарницькому районі м. Києва | 8000000000:63:621:0001 | 43,0398 | Дарницький район, місто Київ | Землі лісогосподарського призначення | 09.01 Для ведення лісового господарства і пов'язаних з ним послуг | для ведення лісового господарства і пов'язаних з ним послуг |
| 46 | 305230354 | Технічна документація із землеустрою щодо інвентаризації земель на території кадастрового кварталу 66:101 обмеженого вул. Братиславською, вул. Гнага Хоткевича та просп. Броварський у Дніпровському районі м. Києва | 8000000000:66:101:0001 | 0,0804 | вулиця Братиславська, вул. Гнага Хоткевича та просп. Броварський, Дніпровський район, місто Київ | Землі промисловості, транспорту, зв'язку, енергетики, оборони та іншого призначення | 12.04 Для розміщення та експлуатації будівель і споруд автомобільного транспорту та дорожнього господарства | для експлуатації та обслуговування будівель і споруд автомобільного транспорту та дорожнього господарства |
| | | | 8000000000:66:101:0002 | 0,2331 | вулиця Братиславська, вул. Гнага Хоткевича та просп. Броварський, Дніпровський район, місто Київ | Землі промисловості, транспорту, зв'язку, енергетики, оборони та іншого призначення | 12.04 Для розміщення та експлуатації будівель і споруд автомобільного транспорту та дорожнього господарства | для експлуатації та обслуговування будівель і споруд автомобільного транспорту та дорожнього господарства |

| | | | | | | | | |
|----|-----------|---|------------------------|--------|---|---|---|---|
| 47 | 488523632 | Технічна документація із землеустрою щодо інвентаризації земель на території кадастрового кварталу 62:073 між вул. Братиславською, вул. Кіото та вул. Хоткевича Г нага у Деснянському районі м. Києва | 8000000000:62:073:0001 | 0,3237 | площа Чернігівська, Деснянський район, місто Київ | Землі промисловості, транспорту, зв'язку, енергетики, оборони та іншого призначення | 12.04 Для розміщення та експлуатації будівель і споруд автомобільного транспорту та дорожнього господарства | для експлуатації та обслуговування будівель і споруд автомобільного транспорту та дорожнього господарства |
| | | | 8000000000:62:073:0002 | 0,0723 | площа Чернігівська, Деснянський район, місто Київ | Землі промисловості, транспорту, зв'язку, енергетики, оборони та іншого призначення | 12.04 Для розміщення та експлуатації будівель і споруд автомобільного транспорту та дорожнього господарства | для експлуатації та обслуговування будівель і споруд автомобільного транспорту та дорожнього господарства |
| | | | 8000000000:62:073:0003 | 0,0435 | вулиця Хоткевича Г нага, Деснянський район, місто Київ | Землі промисловості, транспорту, зв'язку, енергетики, оборони та іншого призначення | 12.07 Для розміщення та експлуатації будівель і споруд міського електротранспорту | для експлуатації та обслуговування будівель і споруд міського електротранспорту |
| | | | 8000000000:62:073:0004 | 0,0253 | проспект Броварський, Деснянський район, місто Київ | Землі промисловості, транспорту, зв'язку, енергетики, оборони та іншого призначення | 12.04 Для розміщення та експлуатації будівель і споруд автомобільного транспорту та дорожнього господарства | для експлуатації та обслуговування будівель і споруд автомобільного транспорту та дорожнього господарства |
| | | | 8000000000:62:073:0005 | 0,0159 | проспект Броварський, Деснянський район, місто Київ | Землі промисловості, транспорту, зв'язку, енергетики, оборони та іншого призначення | 12.04 Для розміщення та експлуатації будівель і споруд автомобільного транспорту та дорожнього господарства | для експлуатації та обслуговування будівель і споруд автомобільного транспорту та дорожнього господарства |
| | | | 8000000000:62:073:0006 | 0,0984 | площа Чернігівська, Деснянський район, місто Київ | Землі промисловості, транспорту, зв'язку, енергетики, оборони та іншого призначення | 12.04 Для розміщення та експлуатації будівель і споруд автомобільного транспорту та дорожнього господарства | для експлуатації та обслуговування будівель і споруд автомобільного транспорту та дорожнього господарства |
| | | | 8000000000:62:073:0007 | 0,0258 | проспект Броварський, Деснянський район, місто Київ | Землі промисловості, транспорту, зв'язку, енергетики, оборони та іншого призначення | 12.04 Для розміщення та експлуатації будівель і споруд автомобільного транспорту та дорожнього господарства | для експлуатації та обслуговування будівель і споруд автомобільного транспорту та дорожнього господарства |
| | | | 8000000000:62:073:0008 | 1,0997 | площа Чернігівська, проспект Броварський, Деснянський район, місто Київ | Землі промисловості, транспорту, зв'язку, енергетики, оборони та іншого призначення | 12.04 Для розміщення та експлуатації будівель і споруд автомобільного транспорту та дорожнього господарства | для експлуатації та обслуговування будівель і споруд автомобільного транспорту та дорожнього господарства |

| | | | | | |
|------------------------|-----------|--|---|---|---|
| 8000000000:62:073:0009 | 0,0962 | площа Чернігівська, Десянянський район, місто Київ | Землі промисловості, транспорту, зв'язку, енергетики, оборони та іншого призначення | 12.04 Для розміщення та експлуатації будівель і споруд автомобільного транспорту та дорожнього господарства | для експлуатації та обслуговування будівель і споруд автомобільного транспорту та дорожнього господарства |
| 8000000000:62:073:0010 | 0,0730 | вулиця Брагиславська, Десянянський район, місто Київ | Землі промисловості, транспорту, зв'язку, енергетики, оборони та іншого призначення | 12.07 Для розміщення та експлуатації будівель і споруд міського електротранспорту | для експлуатації та обслуговування будівель і споруд міського електротранспорту |
| 8000000000:62:073:0011 | 0,0555 | площа Чернігівська, Десянянський район, місто Київ | Землі промисловості, транспорту, зв'язку, енергетики, оборони та іншого призначення | 12.04 Для розміщення та експлуатації будівель і споруд автомобільного транспорту та дорожнього господарства | для експлуатації та обслуговування будівель і споруд автомобільного транспорту та дорожнього господарства |
| 8000000000:62:073:0012 | 0,2297 | площа Чернігівська, Десянянський район, місто Київ | Землі промисловості, транспорту, зв'язку, енергетики, оборони та іншого призначення | 12.04 Для розміщення та експлуатації будівель і споруд автомобільного транспорту та дорожнього господарства | для експлуатації та обслуговування будівель і споруд автомобільного транспорту та дорожнього господарства |
| 8000000000:62:073:0023 | 0,1302 | площа Чернігівська, Десянянський район, місто Київ | Землі промисловості, транспорту, зв'язку, енергетики, оборони та іншого призначення | 12.04 Для розміщення та експлуатації будівель і споруд автомобільного транспорту та дорожнього господарства | для експлуатації та обслуговування будівель і споруд автомобільного транспорту та дорожнього господарства |
| 8000000000:63:755:0001 | 49,2110 | в межах кварталу 3 Микільського лісництва Комунального підприємства "Дарницьке лісопаркове господарство", Дарницький район, місто Київ | Землі лісогосподарського призначення | 09.01 Для ведення лісового господарства і пов'язаних з ним послуг | для ведення лісового господарства і пов'язаних з ним послуг |
| 8000000000:63:755:0002 | 0,0100 | Дарницький район, місто Київ | Землі промисловості, транспорту, зв'язку, енергетики, оборони та іншого призначення | 14.02 Для розміщення, будівництва, експлуатації та обслуговування будівель і споруд об'єктів передачі електричної енергії | для експлуатації та обслуговування будівель і споруд об'єктів передачі електричної та теплової енергії |
| 48 | 519252039 | Технічна документація із землеустрою щодо інвентаризації земель на території кадастрового кварталу 63:755 в межах кварталу 3 Микільського лісництва Комунального підприємства "Дарницьке лісопаркове господарство" у Дарницькому районі м. Києва | | | |

| | | | | | | | | |
|----|-----------|---|------------------------|---------|--|---|--|---|
| 49 | 583752120 | Технічна документація із землеустрою щодо інвентаризації земель на території кадастрового кварталу 66:050 обмеженого проспектом Визволителів, вулицею Шимановського Віталія, проспектом Броварським та залізничними коліями у Дніпровському районі м. Києва | 8000000000:66:050:0003 | 20,2812 | проспект Визволителів, 15, Дніпровський район, місто Київ | Землі промисловості, транспорту, зв'язку, енергетики, оборони та іншого призначення | 12.01 Для розміщення та експлуатації будівель і споруд залізничного транспорту | для експлуатації та обслуговування будівель і споруд залізничного транспорту |
| | | | 8000000000:66:050:0002 | 0,3664 | вулиця Шимановського Віталія, Дніпровський район, місто Київ | Землі промисловості, транспорту, зв'язку, енергетики, оборони та іншого призначення | 12.04 Для розміщення та експлуатації будівель і споруд автомобільного транспорту та дорожнього господарства | для експлуатації та обслуговування будівель і споруд автомобільного транспорту та дорожнього господарства |
| | | | 8000000000:66:050:0001 | 0,1263 | проспект Визволителів, Дніпровський район, місто Київ | Землі промисловості, транспорту, зв'язку, енергетики, оборони та іншого призначення | 18.00 Землі загального користування (землі будь-якої категорії, які використовуються як майдани, вулиці, проїзди, шляхи, громадські пасовища, сіножаті, набережні, пляжі, парки, зелені зони, сквери, бульвари, водні об'єкти загального користування, а також інші землі, якщо рішенням відповідного органу державної влади чи місцевого самоврядування їх віднесено до земель загального користування) | землі загального користування |
| | | | 8000000000:66:050:0004 | 0,0262 | проспект Визволителів, Дніпровський район, місто Київ | Землі промисловості, транспорту, зв'язку, енергетики, оборони та іншого призначення | 18.00 Землі загального користування (землі будь-якої категорії, які використовуються як майдани, вулиці, проїзди, шляхи, громадські пасовища, сіножаті, набережні, пляжі, парки, зелені зони, сквери, бульвари, водні об'єкти загального користування, а також інші землі, якщо рішенням відповідного органу державної влади чи місцевого самоврядування їх віднесено до земель загального користування) | землі загального користування |

| | | | | | | | | |
|----|-----------|---|------------------------|---------|--|---|---|---|
| 50 | 412528439 | Технічна документація із землеустрою щодо інвентаризації земель на території кадастрового кварталу 90:302 у 48 кварталі Микільського лісництва комунального підприємства "Дарницьке лісопаркове господарство" у Дарницькому районі м. Києва | 8000000000:66:050:1002 | 0,0247 | проспект Визволителів, Дніпровський район, місто Київ | Землі промисловості, транспорту, зв'язку, енергетики, оборони та іншого призначення | 12.04 Для розміщення та експлуатації будівель і споруд автомобільного транспорту та дорожнього господарства | для експлуатації та обслуговування будівель і споруд автомобільного транспорту та дорожнього господарства |
| | | | 8000000000:90:302:0001 | 10,2201 | 48 квартал Микільського лісництва комунального підприємства "Дарницьке лісопаркове господарство", Дарницький район, місто Київ | Землі лісогосподарського призначення | 09.01 Для ведення лісового господарства і пов'язаних з ним послуг | для ведення лісового господарства і пов'язаних з ним послуг |
| | | | 8000000000:90:302:0002 | 1,0134 | посе Бориспільське, Дарницький район, місто Київ | Землі промисловості, транспорту, зв'язку, енергетики, оборони та іншого призначення | 12.04 Для розміщення та експлуатації будівель і споруд автомобільного транспорту та дорожнього господарства | для експлуатації та обслуговування будівель і споруд автомобільного транспорту та дорожнього господарства |
| | | | 8000000000:90:302:0003 | 0,0098 | 48 квартал Микільського лісництва комунального підприємства "Дарницьке лісопаркове господарство", Дарницький район, місто Київ | Землі промисловості, транспорту, зв'язку, енергетики, оборони та іншого призначення | 14.02 Для розміщення, будівництва, експлуатації та обслуговування будівель і споруд об'єктів передачі електричної енергії | для експлуатації та обслуговування будівель і споруд об'єктів передачі електричної та теплової енергії |
| 51 | 684155206 | Технічна документація із землеустрою щодо інвентаризації земель на території кадастрового кварталу 63:536 в межах 15 кварталу Микільського лісництва Комунального підприємства "Дарницьке лісопаркове господарство" у Дарницькому районі м. Києва | 8000000000:63:536:0001 | 59,0121 | 15 квартал Микільського лісництва комунального підприємства "Дарницьке лісопаркове господарство", Дарницький район, місто Київ | Землі лісогосподарського призначення | 09.01 Для ведення лісового господарства і пов'язаних з ним послуг | для ведення лісового господарства і пов'язаних з ним послуг |
| 52 | 434520274 | Технічна документація із землеустрою щодо інвентаризації земель на території кадастрового кварталу 62:035 обмеженого вул. Кіото, вул. Мурманською та просп. Броварським у Деснянському районі м. Києва | 8000000000:62:035:0002 | 12,8918 | проспект Броварський, Деснянський район, місто Київ | Землі природно-заповідного та іншого природоохоронного призначення | 04.07 Для збереження та використання парків-пам'яток садово-паркового мистецтва | для збереження та використання парків-пам'яток садово-паркового мистецтва |
| | | | 8000000000:62:035:0004 | 0,0093 | проспект Броварський, Деснянський район, місто Київ | Землі промисловості, транспорту, зв'язку, енергетики, оборони та іншого призначення | 12.07 Для розміщення та експлуатації будівель і споруд міського електротранспорту | для експлуатації та обслуговування будівель і споруд міського електротранспорту |
| | | | 8000000000:62:035:0006 | 0,0545 | вулиця Мурманська, Деснянський район, місто Київ | Землі промисловості, транспорту, зв'язку, енергетики, оборони та іншого призначення | 12.04 Для розміщення та експлуатації будівель і споруд автомобільного транспорту та дорожнього господарства | для експлуатації та обслуговування будівель і споруд автомобільного транспорту та дорожнього господарства |

| | | | | | |
|------------------------|--------|---|---|---|---|
| 8000000000:62:035:0007 | 0,6404 | вулиця Кіото, Деснянський район, місто Київ | Землі промисловості, транспорту, зв'язку, енергетики, оборони та іншого призначення | 12.04 Для розміщення та експлуатації будівель і споруд автомобільного транспорту та дорожнього господарства | для експлуатації та обслуговування будівель і споруд автомобільного транспорту та дорожнього господарства |
| 8000000000:62:035:0008 | 0,0040 | вулиця Кіото, Деснянський район, місто Київ | Землі промисловості, транспорту, зв'язку, енергетики, оборони та іншого призначення | 14.02 Для розміщення, будівництва, експлуатації та обслуговування будівель і споруд об'єктів передачі електричної та теплової енергії | для експлуатації та обслуговування будівель і споруд об'єктів передачі електричної та теплової енергії |
| 8000000000:62:035:0009 | 0,0185 | проспект Броварський, Деснянський район, місто Київ | Землі промисловості, транспорту, зв'язку, енергетики, оборони та іншого призначення | 12.07 Для розміщення та експлуатації будівель і споруд міського електротранспорту | для експлуатації та обслуговування будівель і споруд міського електротранспорту |
| 8000000000:62:035:0010 | 0,1548 | вулиця Мурманська, Деснянський район, місто Київ | Землі промисловості, транспорту, зв'язку, енергетики, оборони та іншого призначення | 12.04 Для розміщення та експлуатації будівель і споруд автомобільного транспорту та дорожнього господарства | для експлуатації та обслуговування будівель і споруд автомобільного транспорту та дорожнього господарства |
| 8000000000:62:035:0011 | 0,0050 | вулиця Кіото, Деснянський район, місто Київ | Землі промисловості, транспорту, зв'язку, енергетики, оборони та іншого призначення | 14.02 Для розміщення, будівництва, експлуатації та обслуговування будівель і споруд об'єктів передачі електричної та теплової енергії | для експлуатації та обслуговування будівель і споруд об'єктів передачі електричної та теплової енергії |
| 8000000000:62:035:0012 | 0,8732 | проспект Броварський, Деснянський район, місто Київ | Землі промисловості, транспорту, зв'язку, енергетики, оборони та іншого призначення | 12.04 Для розміщення та експлуатації будівель і споруд автомобільного транспорту та дорожнього господарства | для експлуатації та обслуговування будівель і споруд автомобільного транспорту та дорожнього господарства |
| 8000000000:62:035:0744 | 0,0905 | проспект Броварський, Деснянський район, місто Київ | Землі промисловості, транспорту, зв'язку, енергетики, оборони та іншого призначення | 12.04 Для розміщення та експлуатації будівель і споруд автомобільного транспорту та дорожнього господарства | для експлуатації та обслуговування будівель і споруд автомобільного транспорту та дорожнього господарства |
| 1117,9983 | | | | | Всього |

Київський міський голова

Віталій КЛИЧКО

ПОЯСНЮВАЛЬНА ЗАПИСКА

№ ПЗН-30572 від 22.10.2021

до проєкту рішення Київської міської ради:
**Про затвердження технічних документацій
із землеустрою щодо інвентаризації земель**

До кадастрової справи
№ 476530625



1. Юридична особа:

| | |
|--|---|
| Назва | КИЇВСЬКА МІСЬКА РАДА |
| Перелік засновників (учасників) юридичної особи* | КИЇВСЬКА МІСЬКА РАДА Адреса засновника: м. Київ, Шевченківський район, ВУЛИЦЯ ХРЕЩАТИК, будинок 36 |
| Кінцевий бенефіціарний власник (контролер)* | Відсутній |
| Реєстраційний номер: | від 16.09.2021 № 476530625 |

*за даними Єдиного державного реєстру юридичних осіб, фізичних осіб- підприємців та громадських формувань.

2. Відомості про земельні ділянки:

| Порядковий номер | Кадастровий номер земельної ділянки | Площа земельної ділянки, га | Адреса | Нормативна грошова оцінка, грн |
|------------------|-------------------------------------|-----------------------------|---|--------------------------------|
| 1. | 8000000000:63:733:0001 | 0,2727 | шосе Бориспільське, Дарницький район, місто Київ | 1788918,10 |
| 2. | 8000000000:63:733:0002 | 18,4168 | 32 квартал Дарницького лісництва комунального підприємства "Дарницьке лісопаркове господарство", Дарницький район, місто Київ | 175093652,34 |
| 3. | 8000000000:63:732:0001 | 2,7481 | 32 квартал Дарницького лісництва комунального підприємства "Дарницьке лісопаркове господарство", Дарницький район, місто Київ | 26126952,89 |
| 4. | 8000000000:63:732:0002 | 0,1733 | шосе Бориспільське, Дарницький район, місто Київ | 1136851,88 |
| 5. | 8000000000:63:749:0001 | 37,2380 | 47 квартал Дарницького лісництва, Дарницький район, місто Київ | 354032048,23 |
| 6. | 8000000000:66:269:0001 | 0,4337 | бульвар Праці, Дніпровський район, місто Київ | 5943434,27 |
| 7. | 8000000000:66:269:0002 | 0,4354 | бульвар Праці, Дніпровський район, місто Київ | 11310846,80 |
| 8. | 8000000000:66:269:0003 | 0,0149 | вулиця Краківська, Дніпровський район, місто Київ | 408379,85 |
| 9. | 8000000000:66:269:0004 | 0,4253 | бульвар Праці, Дніпровський район, місто Київ | 11048468,41 |
| 10. | 8000000000:66:269:0005 | 0,4279 | бульвар Праці, Дніпровський район, місто Київ | 5354042,17 |

| | | | | |
|-----|------------------------|---------|--|--------------|
| 11. | 8000000000:62:078:0002 | 0,4376 | вулиця Хоткевича Гната, Деснянський район, місто Київ | 6497728,27 |
| 12. | 8000000000:62:078:0003 | 0,2050 | вулиця Хоткевича Гната, Деснянський район, місто Київ | 3420047,19 |
| 13. | 8000000000:62:078:0004 | 0,4716 | бульвар Верховної Ради, Деснянський район, місто Київ | 7867776,85 |
| 14. | 8000000000:62:078:0005 | 0,0888 | проспект Гагаріна Юрія, Деснянський район, місто Київ | 1481464,34 |
| 15. | 8000000000:62:078:0006 | 0,0162 | вулиця Хоткевича Гната, Деснянський район, місто Київ | 226509,61 |
| 16. | 8000000000:62:078:0007 | 0,0249 | бульвар Верховної Ради, Деснянський район, місто Київ | 375847,69 |
| 17. | 8000000000:62:078:0008 | 0,7034 | вулиця Хоткевича Гната, Деснянський район, місто Київ | 5476301,90 |
| 18. | 8000000000:62:078:0009 | 1,4451 | проспект Гагаріна Юрія та бульвар Верховної Ради, Деснянський район, місто Київ | 12054415,11 |
| 19. | 8000000000:62:078:0010 | 0,1222 | проспект Гагаріна Юрія, Деснянський район, місто Київ | 2038681,79 |
| 20. | 8000000000:62:065:0002 | 0,4747 | вулиця Червоноткацька, Деснянський район, місто Київ | 9057515,19 |
| 21. | 8000000000:62:065:0003 | 0,3506 | вулиця Магнітогорська, Деснянський район, місто Київ | 5591649,51 |
| 22. | 8000000000:62:065:0004 | 0,5827 | проспект Гагаріна Юрія, Деснянський район, місто Київ | 11507765,91 |
| 23. | 8000000000:62:065:0005 | 0,5136 | проспект Гагаріна Юрія, вулиця Червоноткацька, Деснянський район, місто Київ | 9369856,18 |
| 24. | 8000000000:63:437:0001 | 4,8365 | шосе Бориспільське, Дарницький район, місто Київ | 31553089,69 |
| 25. | 8000000000:62:088:0001 | 0,3430 | вулиця Братиславська, Деснянський район, місто Київ | 3135717,73 |
| 26. | 8000000000:62:088:0002 | 0,4385 | вулиця Братиславська, Деснянський район, місто Київ | 7704151,96 |
| 27. | 8000000000:62:088:0011 | 0,3653 | вулиця Братиславська, Деснянський район, місто Київ | 6410083,80 |
| 28. | 8000000000:66:003:0001 | 0,1782 | проїзд між вул.Стальського Сулеймана та вул.Микитенка Івана, Дніпровський район, місто Київ | 3117077,19 |
| 29. | 8000000000:90:720:0001 | 59,8675 | р.Дніпро, Дніпровський район, місто Київ | 313356424,04 |
| 30. | 8000000000:90:464:0001 | 2,9319 | проспект Бажана Миколи, Дарницький район, місто Київ | 50860583,86 |
| 31. | 8000000000:63:685:0002 | 0,5911 | вулиця Ялтинська, Дарницький район, місто Київ | 8579456,18 |
| 32. | 8000000000:63:685:0004 | 0,6960 | вулиця Ялтинська, Дарницький район, місто Київ | 9805057,09 |
| 33. | 8000000000:63:685:0001 | 0,6102 | вулиця Ялтинська, Дарницький район, місто Київ | 8419425,07 |

| | | | | |
|-----|------------------------|---------|---|--------------|
| 34. | 8000000000:63:685:0005 | 0,0186 | вулиця Ялтинська, Дарницький район, місто Київ | 258293,81 |
| 35. | 8000000000:63:424:0001 | 0,0121 | вулиця Ялтинська, Дарницький район, місто Київ | 191937,76 |
| 36. | 8000000000:63:147:0001 | 0,1801 | вулиця Ялтинська, 26/36, Дарницький район, місто Київ | 2322103,52 |
| 37. | 8000000000:63:147:0006 | 0,2007 | вулиця Ялтинська, 28/45, Дарницький район, місто Київ | 2587707,81 |
| 38. | 8000000000:63:147:0003 | 0,1973 | вулиця Ялтинська, Дарницький район, місто Київ | 2671063,62 |
| 39. | 8000000000:62:390:0001 | 57,5516 | 68 квартал Броварського лісництва, Деснянський район, місто Київ | 509675126,84 |
| 40. | 8000000000:63:528:0002 | 57,8993 | 13 квартал Микільського лісництва, Дарницький район, місто Київ | 520300828,97 |
| 41. | 8000000000:66:086:0001 | 2,9082 | проспект Алішера Навої, Дніпровський район, місто Київ | 44653066,98 |
| 42. | 8000000000:66:086:0002 | 0,6530 | проспект Алішера Навої, Дніпровський район, місто Київ | 9775830,54 |
| 43. | 8000000000:66:086:0003 | 0,0064 | проспект Алішера Навої, Дніпровський район, місто Київ | 62277,88 |
| 44. | 8000000000:63:619:0001 | 2,4896 | 34 квартал Дарницького лісництва комунального підприємства "Дарницьке лісопаркове господарство", Дарницький район, місто Київ | 23020814,41 |
| 45. | 8000000000:63:751:0001 | 32,8038 | 47 квартал Дарницького лісництва, Дарницький район, місто Київ | 311874872,54 |
| 46. | 8000000000:63:533:0001 | 48,1052 | 6 квартал Микільського лісництва комунального підприємства "Дарницьке лісопаркове господарство", Дарницький район, місто Київ | 432288049,04 |
| 47. | 8000000000:62:014:0001 | 0,1711 | вулиця Миропільська, Деснянський район, місто Київ | 3745681,81 |
| 48. | 8000000000:62:014:0002 | 0,5543 | вулиця Братиславська, вулиця Миропільська, Деснянський район, місто Київ | 9874019,41 |
| 49. | 8000000000:62:014:0003 | 0,3724 | вулиця Братиславська, Деснянський район, місто Київ | 6421286,05 |
| 50. | 8000000000:62:014:0004 | 0,0216 | вулиця Братиславська, Деснянський район, місто Київ | 292561,92 |
| 51. | 8000000000:62:014:0005 | 0,5623 | вулиця Братиславська, Деснянський район, місто Київ | 10736846,01 |
| 52. | 8000000000:62:014:0006 | 0,0042 | вулиця Братиславська, Деснянський район, місто Київ | 52585,00 |
| 53. | 8000000000:62:014:0007 | 0,0040 | вулиця Братиславська, Деснянський район, місто Київ | 43207,09 |
| 54. | 8000000000:62:014:0008 | 0,0625 | вулиця Братиславська, Деснянський район, місто Київ | 1203869,00 |

| | | | | |
|-----|------------------------|---------|--|--------------|
| 55. | 8000000000:62:014:0009 | 1,1506 | вулиця Братиславська, Деснянський район, місто Київ | 19120801,06 |
| 56. | 8000000000:62:014:0010 | 2,6574 | вулиця Братиславська, Деснянський район, місто Київ | 48090526,13 |
| 57. | 8000000000:62:014:0011 | 0,0024 | вулиця Братиславська, Деснянський район, місто Київ | 28870,19 |
| 58. | 8000000000:62:014:0012 | 0,0025 | вулиця Братиславська, Деснянський район, місто Київ | 27004,43 |
| 59. | 8000000000:62:014:0013 | 0,5847 | вулиця Миропільська, Дніпровський район, місто Київ | 11611205,37 |
| 60. | 8000000000:62:014:0014 | 0,0935 | вулиця Миропільська, Деснянський район, місто Київ | 2046880,48 |
| 61. | 8000000000:62:014:0015 | 0,1134 | вулиця Братиславська, Деснянський район, місто Київ | 2175260,93 |
| 62. | 8000000000:66:492:0002 | 0,5361 | вулиця Курнатовського, Деснянський район, місто Київ | 7602562,78 |
| 63. | 8000000000:66:492:0003 | 0,1116 | вулиця Курнатовського, Дніпровський район, місто Київ | 1598033,46 |
| 64. | 8000000000:66:492:0004 | 0,7066 | вулиця Курнатовського, Дніпровський район, місто Київ | 10503068,68 |
| 65. | 8000000000:66:492:0005 | 0,5830 | вулиця Курнатовського, Деснянський район, місто Київ | 7862263,15 |
| 66. | 8000000000:66:492:0301 | 0,1064 | вулиця Курнатовського, Дніпровський район, місто Київ | 1478819,64 |
| 67. | 8000000000:63:562:0001 | 5,8997 | шосе Бориспільське, Дарницький район, місто Київ | 39836576,41 |
| 68. | 8000000000:63:707:0002 | 5,6400 | квартал 148 Дарницького лісництва комунального підприємства "Дарницьке лісопаркове господарство", Дарницький район, місто Київ | 52151909,25 |
| 69. | 8000000000:63:707:0003 | 9,2100 | квартал 151 Дарницького лісництва комунального підприємства "Дарницьке лісопаркове господарство", Дарницький район, місто Київ | 85162958,20 |
| 70. | 8000000000:63:707:0004 | 12,5500 | квартал 149 Дарницького лісництва комунального підприємства "Дарницьке лісопаркове господарство", Дарницький район, місто Київ | 116047244,88 |
| 71. | 8000000000:63:522:0001 | 0,0028 | вулиця Зрошувальна, Дарницький район, місто Київ | 8177,54 |
| 72. | 8000000000:63:528:0001 | 0,0026 | вулиця Зрошувальна, Дарницький район, місто Київ | 7593,43 |
| 73. | 8000000000:63:522:0002 | 36,3273 | в межах 12 кварталу Микільського лісництва комунального підприємства "Дарницьке лісопаркове господарство", Дарницький район, місто Київ | 326448235,20 |

| | | | | |
|-----|------------------------|---------|---|--------------|
| 74. | 8000000000:63:737:0003 | 20,5769 | в межах 50 кварталу Дарницького лісництва, Дарницький район, місто Київ | 195630325,29 |
| 75. | 8000000000:63:737:0002 | 1,9956 | вулиця Броварська, Дарницький район, місто Київ | 11763089,86 |
| 76. | 8000000000:63:737:0001 | 0,0131 | вулиця Броварська, Дарницький район, місто Київ | 38609,06 |
| 77. | 8000000000:63:470:0001 | 9,4562 | 21 квартал Микільського лісництва комунального підприємства "Дарницьке лісопаркове господарство", Дарницький район, місто Київ | 86121619,68 |
| 78. | 8000000000:63:527:0002 | 0,0016 | 21 квартал Микільського лісництва комунального підприємства "Дарницьке лісопаркове господарство", Дарницький район, місто Київ | 5233,62 |
| 79. | 8000000000:63:527:0003 | 0,0026 | 21 квартал Микільського лісництва комунального підприємства "Дарницьке лісопаркове господарство", Дарницький район, місто Київ | 7593,43 |
| 80. | 8000000000:62:432:0001 | 0,6458 | вулиця Шолом-Алейхема, Деснянський район, місто Київ | 9580759,75 |
| 81. | 8000000000:62:432:0002 | 1,3473 | вулиця Шолом-Алейхема, Деснянський район, місто Київ | 19976809,33 |
| 82. | 8000000000:63:558:0001 | 37,0000 | в межах кварталу 2 Микільського лісництва Комунального підприємства "Дарницьке лісопаркове господарство", Дарницький район, місто Київ | 332493323,27 |
| 83. | 8000000000:62:704:0001 | 0,3159 | вулиця Хоткевича Гната, Деснянський район, місто Київ | 5647813,08 |
| 84. | 8000000000:62:704:0002 | 0,4767 | вулиця Хоткевича Гната, Дніпровський район, місто Київ | 12168546,74 |
| 85. | 8000000000:62:704:0003 | 0,0674 | вулиця Хоткевича Гната, Деснянський район, місто Київ | 1221525,73 |
| 86. | 8000000000:62:704:0004 | 0,4712 | вулиця Хоткевича Гната, Деснянський район, місто Київ | 9446719,63 |
| 87. | 8000000000:62:704:0005 | 0,1140 | вулиця Хоткевича Гната, Деснянський район, місто Київ | 1984609,87 |
| 88. | 8000000000:66:491:0001 | 0,9709 | вулиця Курнатовського, Дніпровський район, місто Київ | 13453522,37 |
| 89. | 8000000000:66:491:0002 | 0,5207 | вулиця Курнатовського, Дніпровський район, місто Київ | 7892335,34 |
| 90. | 8000000000:66:491:0003 | 0,9102 | вулиця Курнатовського, Дніпровський район, місто Київ | 12502297,36 |
| 91. | 8000000000:66:491:0004 | 0,4461 | вулиця Курнатовського, Дніпровський район, місто Київ | 6247779,32 |

| | | | | |
|-----|------------------------|---------|--|--------------|
| 92. | 8000000000:90:318:0001 | 4,2603 | 17 квартал Дарницького лісництва комунального підприємства "Дарницьке лісопаркове господарство", Дарницький район, місто Київ | 42168081,00 |
| 93. | 8000000000:90:318:0002 | 0,2345 | шосе Бориспільське, Дарницький район, місто Київ | 1601531,90 |
| 94. | 8000000000:63:530:0001 | 18,2561 | 23 квартал Микільського лісництва, Дарницький район, місто Київ | 185452764,66 |
| 95. | 8000000000:63:620:0001 | 58,3046 | Дарницький район, місто Київ | 496000090,71 |
| 96. | 8000000000:63:617:0001 | 44,9194 | Дарницький район, місто Київ | 373824330,72 |
| 97. | 8000000000:63:616:0001 | 55,5258 | Дарницький район, місто Київ | 344001816,22 |
| 98. | 8000000000:63:615:0001 | 58,7717 | Дарницький район, місто Київ | 543449710,12 |
| 99. | 8000000000:63:613:8000 | 57,2062 | Дарницький район, місто Київ | 528973856,59 |
| 100 | 8000000000:63:087:0001 | 1,0962 | Дарницька площа, Дніпровський район, місто Київ | 16383624,02 |
| 101 | 8000000000:63:087:0002 | 0,0381 | Дарницька площа, Дніпровський район, місто Київ | 575092,26 |
| 102 | 8000000000:63:087:0003 | 0,3614 | Дарницька площа, Дніпровський район, місто Київ | 5320957,95 |
| 103 | 8000000000:62:565:0001 | 1,8628 | вулиця Радунська, Деснянський район, місто Київ | 25682381,29 |
| 104 | 8000000000:63:542:0001 | 57,2350 | квартал 26 Микільського лісництва комунального підприємства "Дарницьке лісопаркове господарство", Дарницький район, місто Київ | 514331225,87 |
| 105 | 8000000000:66:145:0001 | 0,5729 | вулиця Інженера Бородіна, 7/10, 9, 11/9, Дніпровський район, місто Київ | 7983457,71 |
| 106 | 8000000000:66:145:0002 | 0,0079 | вулиця Волховська, Дніпровський район, місто Київ | 57245,67 |
| 107 | 8000000000:66:145:0003 | 0,0417 | вулиця Макаренка, Дніпровський район, місто Київ | 581096,50 |
| 108 | 8000000000:66:145:0004 | 1,0126 | вулиця Марганецька, 8/12, 10, 12, 14/11, Дніпровський район, місто Київ | 14110751,05 |
| 109 | 8000000000:66:145:0005 | 0,0365 | вулиця Інженера Бородіна, Дніпровський район, місто Київ | 264489,49 |
| 110 | 8000000000:66:145:0006 | 0,1261 | вулиця Марганецька, Дніпровський район, місто Київ | 1757224,68 |
| 111 | 8000000000:66:145:0007 | 0,0547 | вулиця Інженера Бородіна, вулиця Волховська, Дніпровський район, місто Київ | 396371,92 |

| | | | | |
|-----|------------------------|---------|---|--------------|
| 112 | 8000000000:63:748:0001 | 21,7209 | Дарницький район, місто Київ | 206506652,25 |
| 113 | 8000000000:63:743:0001 | 8,8556 | Дарницький район, місто Київ | 84192658,21 |
| 114 | 8000000000:63:622:0001 | 32,8000 | Дарницький район, місто Київ | 303294791,40 |
| 115 | 8000000000:63:621:0001 | 43,0398 | Дарницький район, місто Київ | 397980096,44 |
| 116 | 8000000000:66:101:0001 | 0,0804 | вулиця Братиславська, вул. Гната Хоткевича та просп. Броварський, Дніпровський район, місто Київ | 1623416,19 |
| 117 | 8000000000:66:101:0002 | 0,2331 | вулиця Братиславська, вул. Гната Хоткевича та просп. Броварський, Дніпровський район, місто Київ | 4799573,52 |
| 118 | 8000000000:66:101:0003 | 0,0497 | вулиця Братиславська, вул. Гната Хоткевича та просп. Броварський, Дніпровський район, місто Київ | 1023332,49 |
| 119 | 8000000000:66:101:0004 | 0,0211 | вулиця Братиславська, вул. Гната Хоткевича та просп. Броварський, Дніпровський район, місто Київ | 434453,03 |
| 120 | 8000000000:66:101:0005 | 0,0204 | вулиця Братиславська, вул. Гната Хоткевича та просп. Броварський, Дніпровський район, місто Київ | 411911,57 |
| 121 | 8000000000:66:101:0006 | 0,1299 | вулиця Братиславська, вул. Гната Хоткевича та просп. Броварський, Дніпровський район, місто Київ | 2674665,81 |
| 122 | 8000000000:66:101:0007 | 0,0582 | вулиця Братиславська, вул. Гната Хоткевича та просп. Броварський, Дніпровський район, місто Київ | 1175159,48 |
| 123 | 8000000000:66:101:0008 | 0,1084 | вулиця Братиславська, вул. Гната Хоткевича та просп. Броварський, Дніпровський район, місто Київ | 2188785,01 |
| 124 | 8000000000:66:101:0009 | 1,1663 | вулиця Братиславська, вул. Гната Хоткевича та просп. Броварський, Дніпровський район, місто Київ | 23758749,71 |
| 125 | 8000000000:66:101:0010 | 0,3318 | вулиця Братиславська, вул. Гната Хоткевича та просп. Броварський, Дніпровський район, місто Київ | 6699620,52 |
| 126 | 8000000000:62:073:0001 | 0,3237 | площа Чернігівська, Деснянський район, місто Київ | 5461025,82 |
| 127 | 8000000000:62:073:0002 | 0,0723 | площа Чернігівська, Деснянський район, місто Київ | 1224549,51 |

| | | | | |
|-----|------------------------|---------|---|--------------|
| 128 | 8000000000:62:073:0003 | 0,0435 | вулиця Хоткевича Гната, Деснянський район, місто Київ | 801831,20 |
| 129 | 8000000000:62:073:0004 | 0,0253 | проспект Броварський, Деснянський район, місто Київ | 434389,32 |
| 130 | 8000000000:62:073:0005 | 0,0159 | проспект Броварський, Деснянський район, місто Київ | 240041,00 |
| 131 | 8000000000:62:073:0006 | 0,0984 | площа Чернігівська, Деснянський район, місто Київ | 1485536,00 |
| 132 | 8000000000:62:073:0007 | 0,0258 | проспект Броварський, Деснянський район, місто Київ | 439788,65 |
| 133 | 8000000000:62:073:0008 | 1,0997 | площа Чернігівська, проспект Броварський, Деснянський район, місто Київ | 18486947,65 |
| 134 | 8000000000:62:073:0009 | 0,0962 | площа Чернігівська, Деснянський район, місто Київ | 1622955,46 |
| 135 | 8000000000:62:073:0010 | 0,0730 | вулиця Братиславська, Деснянський район, місто Київ | 1367323,40 |
| 136 | 8000000000:62:073:0011 | 0,0555 | площа Чернігівська, Деснянський район, місто Київ | 933228,82 |
| 137 | 8000000000:62:073:0012 | 0,2297 | площа Чернігівська, Деснянський район, місто Київ | 3844692,79 |
| 138 | 8000000000:62:073:0023 | 0,1302 | площа Чернігівська, Деснянський район, місто Київ | 1981208,44 |
| 139 | 8000000000:63:755:0001 | 49,2110 | в межах кварталу 3 Микільського лісництва Комунального підприємства "Дарницьке лісопаркове господарство", Дарницький район, місто Київ | 442225106,26 |
| 140 | 8000000000:63:755:0002 | 0,0100 | Дарницький район, місто Київ | 32710,15 |
| 141 | 8000000000:66:050:0003 | 20,2812 | проспект Визволителів, 15, Дніпровський район, місто Київ | 227310506,86 |
| 142 | 8000000000:66:050:0002 | 0,3664 | вулиця Шимановського Віталія, Дніпровський район, місто Київ | 3531156,08 |
| 143 | 8000000000:66:050:0001 | 0,1263 | проспект Визволителів, Дніпровський район, місто Київ | 830743,81 |
| 144 | 8000000000:66:050:0004 | 0,0262 | проспект Визволителів, Дніпровський район, місто Київ | 172331,65 |
| 145 | 8000000000:66:050:1002 | 0,0247 | проспект Визволителів, Дніпровський район, місто Київ | 312159,24 |
| 146 | 8000000000:90:302:0001 | 10,2201 | 48 квартал Микільського лісництва комунального підприємства "Дарницьке лісопаркове господарство", Дарницький район, місто Київ | 106482059,87 |
| 147 | 8000000000:90:302:0002 | 1,0134 | шосе Бориспільське, Дарницький район, місто Київ | 7285364,57 |

| | | | | |
|--------|------------------------|-----------|--|----------------|
| 148 | 8000000000:90:302:0003 | 0,0098 | 48 квартал Микільського лісництва комунального підприємства "Дарницьке лісопаркове господарство", Дарницький район, місто Київ | 47785,18 |
| 149 | 8000000000:63:536:0001 | 59,0121 | 15 квартал Микільського лісництва комунального підприємства "Дарницьке лісопаркове господарство", Дарницький район, місто Київ | 530300790,3 |
| 150 | 8000000000:62:035:0002 | 12,8918 | проспект Броварський, Деснянський район, місто Київ | 126870860,01 |
| 151 | 8000000000:62:035:0004 | 0,0093 | проспект Броварський, Деснянський район, місто Київ | 156896,94 |
| 152 | 8000000000:62:035:0006 | 0,0545 | вулиця Мурманська, Деснянський район, місто Київ | 928464,04 |
| 153 | 8000000000:62:035:0007 | 0,6404 | вулиця Кіото, Деснянський район, місто Київ | 12075010,95 |
| 154 | 8000000000:62:035:0008 | 0,0040 | вулиця Кіото, Деснянський район, місто Київ | 46013,84 |
| 155 | 8000000000:62:035:0009 | 0,0185 | проспект Броварський, Деснянський район, місто Київ | 327406,17 |
| 156 | 8000000000:62:035:0010 | 0,1548 | вулиця Мурманська, Деснянський район, місто Київ | 2307023,36 |
| 157 | 8000000000:62:035:0011 | 0,0050 | вулиця Кіото, Деснянський район, місто Київ | 52141,85 |
| 158 | 8000000000:62:035:0012 | 0,8732 | проспект Броварський, Деснянський район, місто Київ | 14731441,91 |
| 159 | 8000000000:62:035:0744 | 0,0905 | проспект Броварський, Деснянський район, місто Київ | 13777107,25 |
| Всього | | 1117,9983 | | 10127999319,38 |

3. Обґрунтування прийняття рішення.

Відповідно до рішення Київської міської ради від 10 вересня 2015 року № 958/1822 «Про інвентаризацію земель міста Києва» та на виконання Міської цільової програми використання та охорони земель міста Києва на 2019-2021 роки, затвердженої рішенням Київської міської ради від 04 грудня 2018 року № 229/6280, Земельного кодексу України, Закону України «Про землеустрій», Закону України «Про Державний земельний кадастр», Порядку проведення інвентаризації земель, затвердженого постановою Кабінету Міністрів України від 05 червня 2019 року № 476 та Порядку ведення Державного земельного кадастру, затвердженого постановою Кабінету Міністрів України від 17 жовтня 2012 року № 1051, комунальним підприємством «Київський інститут земельних відносин» виконані заходи з розробки технічних документацій із землеустрою щодо інвентаризації земель, частина з яких погоджена згідно із статтею 186¹ Земельного кодексу України (в редакції до 27 травня 2021 року) з відповідними органами,

зокрема з Державним агентством лісових ресурсів України, Департаментом містобудування та архітектури виконавчого органу Київської міської ради (Київської міської державної адміністрації), Головним управлінням Держгеокадастру у м. Києві. Після змін внесених до статті 186¹ Земельного кодексу України (в редакції до 27 травня 2021 року) позиція погодження технічних документацій із землеустрою щодо інвентаризації земель виключена та Закон України «Про державну експертизу землевпорядної документації» втратив чинність.

Відповідно до статей 9, 20, 79¹, 83, 122, 186 Земельного кодексу України, статей 35, 57, 59 Закону України «Про землеустрій» та враховуючи, що земельні ділянки зареєстровані в Державному земельному кадастрі, Департаментом земельних ресурсів виконавчого органу Київської міської ради (Київської міської державної адміністрації) розроблено відповідний проект рішення Київської міської ради.

4. Мета прийняття рішення.

Метою прийняття рішення є визначення категорій земель, цільового призначення, виду використання земельних ділянок на території м. Києва шляхом затвердження технічних документацій із землеустрою щодо інвентаризації земель, для забезпечення формування земель комунальної власності територіальної громади м. Києва та подальшого оформлення прав на них, в тому числі спрощення процедури оформлення прав на землю, підвищення ефективності міського землекористування, збільшення надходжень коштів до міського бюджету від плати за землю, продажу земельних ділянок на земельних торгах та права оренди на них.

5. Особливі характеристики земельних ділянок:

| | Кадастровий номер земельної ділянки | Площа земельної ділянки, га | Категорія земель | Код виду цільового призначення, назва | Вид використання земельної ділянки відповідно до даних Державного земельного кадастру | Витяг з Державного земельного кадастру |
|----|-------------------------------------|-----------------------------|---|---|---|--|
| 1. | 8000000000: 63:733:0001 | 0,2727 | Землі промисловості, транспорту, зв'язку, енергетики, оборони та іншого призначення | 12.04 Для розміщення та експлуатації будівель і споруд автомобільного транспорту та дорожнього господарства | для експлуатації та обслуговування будівель і споруд автомобільного транспорту та дорожнього господарства | № НВ-0007885482021 від 21.10.2021 |
| 2. | 8000000000: 63:733:0002 | 18,4168 | Землі лісогосподарського призначення | 09.01 Для ведення лісового господарства і пов'язаних з ним послуг | для ведення лісового господарства і пов'язаних з ним послуг | № НВ-0007877782021 від 20.10.2021 |
| 3. | 8000000000: 63:732:0001 | 2,7481 | Землі лісогосподарського призначення | 09.01 Для ведення лісового господарства і пов'язаних з ним послуг | для ведення лісового господарства і пов'язаних з ним послуг | № НВ-0007882742021 від 20.10.2021 |

| | | | | | | |
|----|----------------------------|---------|---|--|--|-----------------------------------|
| 4. | 8000000000: 63:732:0002 | 0,1733 | Землі промисловості, транспорту, зв'язку, енергетики, оборони та іншого призначення | 12.04 Для розміщення та експлуатації будівель і споруд автомобільного транспорту та дорожнього господарства | для експлуатації та обслуговування будівель і споруд автомобільного транспорту та дорожнього господарства | № НВ-0007882762021 від 20.10.2021 |
| 5. | 8000000000: 63:749:0001 | 37,2380 | Землі лісогосподарського призначення | 09.01 Для ведення лісового господарства і пов'язаних з ним послуг | для ведення лісового господарства і пов'язаних з ним послуг | № НВ-0007882712021 від 20.10.2021 |
| 6. | 8000000000: 66:269:0001 | 0,4337 | Землі промисловості, транспорту, зв'язку, енергетики, оборони та іншого призначення | 18.00 Землі загального користування (землі будь-якої категорії, які використовуються як майдани, вулиці, проїзди, шляхи, громадські пасовища, сіножаті, набережні, пляжі, парки, зелені зони, сквери, бульвари, водні об'єкти загального користування, а також інші землі, якщо рішенням відповідного органу державної влади чи місцевого самоврядування їх віднесено до земель загального користування) | землі загального користування (землі будь-якої категорії, які використовуються як майдани, вулиці, проїзди, шляхи, громадські пасовища, сіножаті, набережні, пляжі, парки, зелені зони, сквери, бульвари, водні об'єкти загального користування, а також інші землі, якщо рішенням відповідного органу державної влади чи місцевого самоврядування їх віднесено до земель загального користування) | № НВ-1216242972021 від 05.07.2021 |
| 7. | 8000000000: 66:269:0002 | 0,4354 | Землі промисловості, транспорту, зв'язку, енергетики, оборони та іншого призначення | 12.04 Для розміщення та експлуатації будівель і споруд автомобільного транспорту та дорожнього господарства | експлуатація та обслуговування будівель і споруд автомобільного транспорту та дорожнього господарства | № НВ-0007882552021 від 20.10.2021 |
| 8. | 8000000000: 66:269:0003 | 0,0149 | Землі промисловості, транспорту, зв'язку, енергетики, оборони та іншого призначення | 12.04 Для розміщення та експлуатації будівель і споруд автомобільного транспорту та дорожнього господарства | експлуатація та обслуговування будівель і споруд автомобільного транспорту та дорожнього господарства | № НВ-0007882582021 від 20.10.2021 |

| | | | | | | |
|-----|----------------------------|--------|---|--|--|-----------------------------------|
| 9. | 8000000000: 66:269:0004 | 0,4253 | Землі промисловості, транспорту, зв'язку, енергетики, оборони та іншого призначення | 12.04 Для розміщення та експлуатації будівель і споруд автомобільного транспорту та дорожнього господарства | експлуатація та обслуговування будівель і споруд автомобільного транспорту та дорожнього господарства | № НВ-0007882612021 від 20.10.2021 |
| 10. | 8000000000: 66:269:0005 | 0,4279 | Землі промисловості, транспорту, зв'язку, енергетики, оборони та іншого призначення | 18.00 Землі загального користування (землі будь-якої категорії, які використовуються як майдани, вулиці, проїзди, шляхи, громадські пасовища, сіножаті, набережні, пляжі, парки, зелені зони, сквери, бульвари, водні об'єкти загального користування, а також інші землі, якщо рішенням відповідного органу державної влади чи місцевого самоврядування їх віднесено до земель загального користування) | землі загального користування (землі будь-якої категорії, які використовуються як майдани, вулиці, проїзди, шляхи, громадські пасовища, сіножаті, набережні, пляжі, парки, зелені зони, сквери, бульвари, водні об'єкти загального користування, а також інші землі, якщо рішенням відповідного органу державної влади чи місцевого самоврядування їх віднесено до земель загального користування) | № НВ-6814180042021 від 13.07.2021 |
| 11. | 8000000000: 62:078:0002 | 0,4376 | Землі промисловості, транспорту, зв'язку, енергетики, оборони та іншого призначення | 12.04 Для розміщення та експлуатації будівель і споруд автомобільного транспорту та дорожнього господарства | для експлуатації та обслуговування будівель і споруд автомобільного транспорту та дорожнього господарства | № НВ-0007885782021 від 21.10.2021 |
| 12. | 8000000000: 62:078:0003 | 0,2050 | Землі промисловості, транспорту, зв'язку, енергетики, оборони та іншого призначення | 12.07 Для розміщення та експлуатації будівель і споруд міського електротранспорту | для експлуатації та обслуговування будівель і споруд міського електротранспорту | № НВ-0007885852021 від 21.10.2021 |
| 13. | 8000000000: 62:078:0004 | 0,4716 | Землі промисловості, транспорту, зв'язку, енергетики, оборони та іншого призначення | 12.04 Для розміщення та експлуатації будівель і споруд автомобільного транспорту та дорожнього господарства | для експлуатації та обслуговування будівель і споруд автомобільного транспорту та дорожнього господарства | № НВ-0007885892021 від 21.10.2021 |

| | | | | | | |
|-----|----------------------------|--------|---|--|--|-----------------------------------|
| 14. | 8000000000: 62:078:0005 | 0,0888 | Землі промисловості, транспорту, зв'язку, енергетики, оборони та іншого призначення | 12.04 Для розміщення та експлуатації будівель і споруд автомобільного транспорту та дорожнього господарства | для експлуатації та обслуговування будівель і споруд автомобільного транспорту та дорожнього господарства | № НВ-0007886062021 від 21.10.2021 |
| 15. | 8000000000: 62:078:0006 | 0,0162 | Землі промисловості, транспорту, зв'язку, енергетики, оборони та іншого призначення | 12.04 Для розміщення та експлуатації будівель і споруд автомобільного транспорту та дорожнього господарства | для експлуатації та обслуговування будівель і споруд автомобільного транспорту та дорожнього господарства | № НВ-0007886132021 від 21.10.2021 |
| 16. | 8000000000: 62:078:0007 | 0,0249 | Землі промисловості, транспорту, зв'язку, енергетики, оборони та іншого призначення | 12.04 Для розміщення та експлуатації будівель і споруд автомобільного транспорту та дорожнього господарства | для експлуатації та обслуговування будівель і споруд автомобільного транспорту та дорожнього господарства | № НВ-0007886182021 від 21.10.2021 |
| 17. | 8000000000: 62:078:0008 | 0,7034 | Землі промисловості, транспорту, зв'язку, енергетики, оборони та іншого призначення | 18.00 Землі загального користування (землі будь-якої категорії, які використовуються як майдани, вулиці, проїзди, шляхи, громадські пасовища, сіножаті, набережні, пляжі, парки, зелені зони, сквери, бульвари, водні об'єкти загального користування, а також інші землі, якщо рішенням відповідного органу державної влади чи місцевого самоврядування їх віднесено до земель загального користування) | землі загального користування (землі будь-якої категорії, які використовуються як майдани, вулиці, проїзди, шляхи, громадські пасовища, сіножаті, набережні, пляжі, парки, зелені зони, сквери, бульвари, водні об'єкти загального користування, а також інші землі, якщо рішенням відповідного органу державної влади чи місцевого самоврядування їх віднесено до земель загального користування) | № НВ-6509586232021 від 28.07.2021 |

| | | | | | | |
|-----|----------------------------|--------|---|--|--|-----------------------------------|
| 18. | 8000000000: 62:078:0009 | 1,4451 | Землі промисловості, транспорту, зв'язку, енергетики, оборони та іншого призначення | 18.00 Землі загального користування (землі будь-якої категорії, які використовуються як майдани, вулиці, проїзди, шляхи, громадські пасовища, сіножаті, набережні, пляжі, парки, зелені зони, сквери, бульвари, водні об'єкти загального користування, а також інші землі, якщо рішенням відповідного органу державної влади чи місцевого самоврядування їх віднесено до земель загального користування) | землі загального користування (землі будь-якої категорії, які використовуються як майдани, вулиці, проїзди, шляхи, громадські пасовища, сіножаті, набережні, пляжі, парки, зелені зони, сквери, бульвари, водні об'єкти загального користування, а також інші землі, якщо рішенням відповідного органу державної влади чи місцевого самоврядування їх віднесено до земель загального користування) | № НВ-1216353542021 від 22.07.2021 |
| 19. | 8000000000: 62:078:0010 | 0,1222 | Землі промисловості, транспорту, зв'язку, енергетики, оборони та іншого призначення | 12.04 Для розміщення та експлуатації будівель і споруд автомобільного транспорту та дорожнього господарства | для експлуатації та обслуговування будівель і споруд автомобільного транспорту та дорожнього господарства | № НВ-0007886282021 від 21.10.2021 |
| 20. | 8000000000: 62:065:0002 | 0,4747 | Землі промисловості, транспорту, зв'язку, енергетики, оборони та іншого призначення | 12.04 Для розміщення та експлуатації будівель і споруд автомобільного транспорту та дорожнього господарства | для експлуатації та обслуговування будівель і споруд автомобільного транспорту та дорожнього господарства | № НВ-0007885492021 від 21.10.2021 |
| 21. | 8000000000: 62:065:0003 | 0,3506 | Землі промисловості, транспорту, зв'язку, енергетики, оборони та іншого призначення | 12.04 Для розміщення та експлуатації будівель і споруд автомобільного транспорту та дорожнього господарства | для експлуатації та обслуговування будівель і споруд автомобільного транспорту та дорожнього господарства | № НВ-0007885572021 від 21.10.2021 |
| 22. | 8000000000: 62:065:0004 | 0,5827 | Землі промисловості, транспорту, зв'язку, енергетики, оборони та іншого призначення | 12.04 Для розміщення та експлуатації будівель і споруд автомобільного транспорту та дорожнього господарства | для експлуатації та обслуговування будівель і споруд автомобільного транспорту та дорожнього господарства | № НВ-0007885682021 від 21.10.2021 |

| | | | | | | |
|-----|----------------------------|--------|---|--|--|-----------------------------------|
| 23. | 8000000000: 62:065:0005 | 0,5136 | Землі промисловості, транспорту, зв'язку, енергетики, оборони та іншого призначення | 12.04 Для розміщення та експлуатації будівель і споруд автомобільного транспорту та дорожнього господарства | для експлуатації та обслуговування будівель і споруд автомобільного транспорту та дорожнього господарства | № НВ-0007885742021 від 21.10.2021 |
| 24. | 8000000000: 63:437:0001 | 4,8365 | Землі промисловості, транспорту, зв'язку, енергетики, оборони та іншого призначення | 12.04 Для розміщення та експлуатації будівель і споруд автомобільного транспорту та дорожнього господарства | для експлуатації та обслуговування будівель і споруд автомобільного транспорту та дорожнього господарства | № НВ-0007885482021 від 21.10.2021 |
| 25. | 8000000000: 62:088:0001 | 0,3430 | Землі промисловості, транспорту, зв'язку, енергетики, оборони та іншого призначення | 18.00 Землі загального користування (землі будь-якої категорії, які використовуються як майдани, вулиці, проїзди, шляхи, громадські пасовища, сіножаті, набережні, пляжі, парки, зелені зони, сквери, бульвари, водні об'єкти загального користування, а також інші землі, якщо рішенням відповідного органу державної влади чи місцевого самоврядування їх віднесено до земель загального користування) | землі загального користування (землі будь-якої категорії, які використовуються як майдани, вулиці, проїзди, шляхи, громадські пасовища, сіножаті, набережні, пляжі, парки, зелені зони, сквери, бульвари, водні об'єкти загального користування, а також інші землі, якщо рішенням відповідного органу державної влади чи місцевого самоврядування їх віднесено до земель загального користування) | № НВ-6315711612021 від 28.07.2021 |
| 26. | 8000000000: 62:088:0002 | 0,4385 | Землі промисловості, транспорту, зв'язку, енергетики, оборони та іншого призначення | 12.04 Для розміщення та експлуатації будівель і споруд автомобільного транспорту та дорожнього господарства | для експлуатації та обслуговування будівель і споруд автомобільного транспорту та дорожнього господарства | № НВ-0007885252021 від 21.10.2021 |
| 27. | 8000000000: 62:088:0011 | 0,3653 | Землі промисловості, транспорту, зв'язку, енергетики, оборони та іншого призначення | 12.04 Для розміщення та експлуатації будівель і споруд автомобільного транспорту та дорожнього господарства | для експлуатації та обслуговування будівель і споруд автомобільного транспорту та дорожнього господарства | № НВ-0007885352021 від 21.10.2021 |

| | | | | | | |
|-----|----------------------------|---------|---|---|---|-----------------------------------|
| 28. | 8000000000: 66:003:0001 | 0,1782 | Землі промисловості, транспорту, зв'язку, енергетики, оборони та іншого призначення | 12.04 Для розміщення та експлуатації будівель і споруд автомобільного транспорту та дорожнього господарства | для експлуатації та обслуговування будівель і споруд автомобільного транспорту та дорожнього господарства | № НВ-0007885432021 від 21.10.2021 |
| 29. | 8000000000: 90:720:0001 | 59,8675 | Землі водного фонду | 10.01 Для експлуатації та догляду за водними об'єктами | для експлуатації та догляду за водними об'єктами | № НВ-0007885402021 від 21.10.2021 |
| 30. | 8000000000: 90:464:0001 | 2,9319 | Землі промисловості, транспорту, зв'язку, енергетики, оборони та іншого призначення | 12.04 Для розміщення та експлуатації будівель і споруд автомобільного транспорту та дорожнього господарства | для експлуатації та обслуговування будівель і споруд автомобільного транспорту та дорожнього господарства | № НВ-0007885202021 від 21.10.2021 |
| 31. | 8000000000: 63:685:0002 | 0,5911 | Землі промисловості, транспорту, зв'язку, енергетики, оборони та іншого призначення | 12.04 Для розміщення та експлуатації будівель і споруд автомобільного транспорту та дорожнього господарства | для експлуатації та обслуговування будівель і споруд автомобільного транспорту та дорожнього господарства | № НВ-0007885052021 від 20.10.2021 |
| 32. | 8000000000: 63:685:0004 | 0,6960 | Землі промисловості, транспорту, зв'язку, енергетики, оборони та іншого призначення | 12.07 Для розміщення та експлуатації будівель і споруд міського електротранспорту | для експлуатації та обслуговування будівель і споруд міського електротранспорту | № НВ-0007885092021 від 20.10.2021 |
| 33. | 8000000000: 63:685:0001 | 0,6102 | Землі промисловості, транспорту, зв'язку, енергетики, оборони та іншого призначення | 12.04 Для розміщення та експлуатації будівель і споруд автомобільного транспорту та дорожнього господарства | для експлуатації та обслуговування будівель і споруд автомобільного транспорту та дорожнього господарства | № НВ-0007883492021 від 20.10.2021 |
| 34. | 8000000000: 63:685:0005 | 0,0186 | Землі промисловості, транспорту, зв'язку, енергетики, оборони та іншого призначення | 12.04 Для розміщення та експлуатації будівель і споруд автомобільного транспорту та дорожнього господарства | для експлуатації та обслуговування будівель і споруд автомобільного транспорту та дорожнього господарства | № НВ-0007885152021 від 20.10.2021 |
| 35. | 8000000000: 63:424:0001 | 0,0121 | Землі промисловості, транспорту, зв'язку, енергетики, оборони та іншого призначення | 12.04 Для розміщення та експлуатації будівель і споруд автомобільного транспорту та дорожнього господарства | для експлуатації та обслуговування будівель і споруд автомобільного транспорту та дорожнього господарства | № НВ-0007883472021 від 20.10.2021 |

| | | | | | | |
|-----|----------------------------|---------|---|---|---|-----------------------------------|
| 36. | 8000000000: 63:147:0001 | 0,1801 | Землі житлової та громадської забудови | 02.03 Для будівництва і обслуговування багатоквартирного житлового будинку | для обслуговування багатоквартирного житлового будинку | № НВ-0007883352021 від 20.10.2021 |
| 37. | 8000000000: 63:147:0006 | 0,2007 | Землі житлової та громадської забудови | 02.03 Для будівництва і обслуговування багатоквартирного житлового будинку | для обслуговування багатоквартирного житлового будинку | № НВ-0007883412021 від 20.10.2021 |
| 38. | 8000000000: 63:147:0003 | 0,1973 | Землі промисловості, транспорту, зв'язку, енергетики, оборони та іншого призначення | 12.04 Для розміщення та експлуатації будівель і споруд автомобільного транспорту та дорожнього господарства | для експлуатації та обслуговування будівель і споруд автомобільного транспорту та дорожнього господарства | № НВ-0007883362021 від 20.10.2021 |
| 39. | 8000000000: 62:390:0001 | 57,5516 | Землі лісгосподарського призначення | 09.01 Для ведення лісового господарства і пов'язаних з ним послуг | для ведення лісового господарства і пов'язаних з ним послуг | № НВ-0007955312021 від 28.10.2021 |
| 40. | 8000000000: 63:528:0002 | 57,8993 | Землі лісгосподарського призначення | 09.01 Для ведення лісового господарства і пов'язаних з ним послуг | для ведення лісового господарства і пов'язаних з ним послуг | № НВ-0007877002021 від 20.10.2021 |
| 41. | 8000000000: 66:086:0001 | 2,9082 | Землі промисловості, транспорту, зв'язку, енергетики, оборони та іншого призначення | 12.04 Для розміщення та експлуатації будівель і споруд автомобільного транспорту та дорожнього господарства | для експлуатації та обслуговування будівель і споруд автомобільного транспорту та дорожнього господарства | № НВ-0007882332021 від 20.10.2021 |
| 42. | 8000000000: 66:086:0002 | 0,6530 | Землі промисловості, транспорту, зв'язку, енергетики, оборони та іншого призначення | 12.04 Для розміщення та експлуатації будівель і споруд автомобільного транспорту та дорожнього господарства | для експлуатації та обслуговування будівель і споруд автомобільного транспорту та дорожнього господарства | № НВ-0007882412021 від 20.10.2021 |
| 43. | 8000000000: 66:086:0003 | 0,0064 | Землі промисловості, транспорту, зв'язку, енергетики, оборони та іншого призначення | 14.02 Для розміщення, будівництва, експлуатації та обслуговування будівель і споруд об'єктів передачі електричної та теплової енергії | для експлуатації та обслуговування будівель і споруд об'єктів передачі електричної та теплової енергії | № НВ-0007882452021 від 20.10.2021 |
| 44. | 8000000000: 63:619:0001 | 2,4896 | Землі лісгосподарського призначення | 09.01 Для ведення лісового господарства і пов'язаних з ним послуг | для ведення лісового господарства і пов'язаних з ним послуг | № НВ-0007875122021 від 20.10.2021 |

| | | | | | | |
|-----|----------------------------|---------|---|---|---|-----------------------------------|
| 45. | 8000000000: 63:751:0001 | 32,8038 | Землі лісогосподарського призначення | 09.01 Для ведення лісового господарства і пов'язаних з ним послуг | для ведення лісового господарства і пов'язаних з ним послуг | № НВ-0007875012021 від 20.10.2021 |
| 46. | 8000000000: 63:533:0001 | 48,1052 | Землі лісогосподарського призначення | 09.01 Для ведення лісового господарства і пов'язаних з ним послуг | для ведення лісового господарства і пов'язаних з ним послуг | № НВ-0007955052021 від 28.10.2021 |
| 47. | 8000000000: 62:014:0001 | 0,1711 | Землі промисловості, транспорту, зв'язку, енергетики, оборони та іншого призначення | 12.04 Для розміщення та експлуатації будівель і споруд автомобільного транспорту та дорожнього господарства | для експлуатації та обслуговування будівель і споруд автомобільного транспорту та дорожнього господарства | № НВ-0007882792021 від 20.10.2021 |
| 48. | 8000000000: 62:014:0002 | 0,5543 | Землі промисловості, транспорту, зв'язку, енергетики, оборони та іншого призначення | 12.07 Для розміщення та експлуатації будівель і споруд міського електротранспорту | для експлуатації та обслуговування будівель і споруд міського електротранспорту | № НВ-0007882852021 від 20.10.2021 |
| 49. | 8000000000: 62:014:0003 | 0,3724 | Землі промисловості, транспорту, зв'язку, енергетики, оборони та іншого призначення | 12.04 Для розміщення та експлуатації будівель і споруд автомобільного транспорту та дорожнього господарства | для експлуатації та обслуговування будівель і споруд автомобільного транспорту та дорожнього господарства | № НВ-0007882822021 від 20.10.2021 |
| 50. | 8000000000: 62:014:0004 | 0,0216 | Землі промисловості, транспорту, зв'язку, енергетики, оборони та іншого призначення | 12.04 Для розміщення та експлуатації будівель і споруд автомобільного транспорту та дорожнього господарства | для експлуатації та обслуговування будівель і споруд автомобільного транспорту та дорожнього господарства | № НВ-0007882862021 від 20.10.2021 |
| 51. | 8000000000: 62:014:0005 | 0,5623 | Землі промисловості, транспорту, зв'язку, енергетики, оборони та іншого призначення | 12.04 Для розміщення та експлуатації будівель і споруд автомобільного транспорту та дорожнього господарства | для експлуатації та обслуговування будівель і споруд автомобільного транспорту та дорожнього господарства | № НВ-0007882962021 від 20.10.2021 |
| 52. | 8000000000: 62:014:0006 | 0,0042 | Землі промисловості, транспорту, зв'язку, енергетики, оборони та іншого призначення | 14.02 Для розміщення, будівництва, експлуатації та обслуговування будівель і споруд об'єктів передачі електричної енергії | для експлуатації та обслуговування будівель і споруд об'єктів передачі електричної та теплової енергії | № НВ-0007883042021 від 20.10.2021 |

| | | | | | | |
|-----|----------------------------|--------|---|---|---|-----------------------------------|
| 53. | 8000000000: 62:014:0007 | 0,0040 | Землі промисловості, транспорту, зв'язку, енергетики, оборони та іншого призначення | 14.02 Для розміщення, будівництва, експлуатації та обслуговування будівель і споруд об'єктів передачі електричної енергії | для експлуатації та обслуговування будівель і споруд об'єктів передачі електричної та теплової енергії | № НВ-0007883082021 від 20.10.2021 |
| 54. | 8000000000: 62:014:0008 | 0,0625 | Землі промисловості, транспорту, зв'язку, енергетики, оборони та іншого призначення | 12.04 Для розміщення та експлуатації будівель і споруд автомобільного транспорту та дорожнього господарства | для експлуатації та обслуговування будівель і споруд автомобільного транспорту та дорожнього господарства | № НВ-0007883102021 від 20.10.2021 |
| 55. | 8000000000: 62:014:0009 | 1,1506 | Землі промисловості, транспорту, зв'язку, енергетики, оборони та іншого призначення | 12.04 Для розміщення та експлуатації будівель і споруд автомобільного транспорту та дорожнього господарства | для експлуатації та обслуговування будівель і споруд автомобільного транспорту та дорожнього господарства | № НВ-0007883132021 від 20.10.2021 |
| 56. | 8000000000: 62:014:0010 | 2,6574 | Землі промисловості, транспорту, зв'язку, енергетики, оборони та іншого призначення | 12.04 Для розміщення та експлуатації будівель і споруд автомобільного транспорту та дорожнього господарства | для експлуатації та обслуговування будівель і споруд автомобільного транспорту та дорожнього господарства | № НВ-0007883142021 від 20.10.2021 |
| 57. | 8000000000: 62:014:0011 | 0,0024 | Землі промисловості, транспорту, зв'язку, енергетики, оборони та іншого призначення | 14.02 Для розміщення, будівництва, експлуатації та обслуговування будівель і споруд об'єктів передачі електричної енергії | для експлуатації та обслуговування будівель і споруд об'єктів передачі електричної та теплової енергії | № НВ-0007883212021 від 20.10.2021 |
| 58. | 8000000000: 62:014:0012 | 0,0025 | Землі промисловості, транспорту, зв'язку, енергетики, оборони та іншого призначення | 14.02 Для розміщення, будівництва, експлуатації та обслуговування будівель і споруд об'єктів передачі електричної енергії | для експлуатації та обслуговування будівель і споруд об'єктів передачі електричної та теплової енергії | № НВ-0007883232021 від 20.10.2021 |
| 59. | 8000000000: 62:014:0013 | 0,5847 | Землі промисловості, транспорту, зв'язку, енергетики, оборони та іншого призначення | 12.04 Для розміщення та експлуатації будівель і споруд автомобільного транспорту та дорожнього господарства | для експлуатації та обслуговування будівель і споруд автомобільного транспорту та дорожнього господарства | № НВ-0007883252021 від 20.10.2021 |

| | | | | | | |
|-----|----------------------------|--------|---|---|---|-----------------------------------|
| 60. | 8000000000: 62:014:0014 | 0,0935 | Землі промисловості, транспорту, зв'язку, енергетики, оборони та іншого призначення | 12.04 Для розміщення та експлуатації будівель і споруд автомобільного транспорту та дорожнього господарства | для експлуатації та обслуговування будівель і споруд автомобільного транспорту та дорожнього господарства | № НВ-0007883282021 від 20.10.2021 |
| 61. | 8000000000: 62:014:0015 | 0,1134 | Землі промисловості, транспорту, зв'язку, енергетики, оборони та іншого призначення | 12.04 Для розміщення та експлуатації будівель і споруд автомобільного транспорту та дорожнього господарства | для експлуатації та обслуговування будівель і споруд автомобільного транспорту та дорожнього господарства | № НВ-0007883322021 від 20.10.2021 |
| 62. | 8000000000: 66:492:0002 | 0,5361 | Землі промисловості, транспорту, зв'язку, енергетики, оборони та іншого призначення | 12.07 Для розміщення та експлуатації будівель і споруд міського електротранспорту | для експлуатації та обслуговування будівель і споруд міського електротранспорту | № НВ-0007877052021 від 20.10.2021 |
| 63. | 8000000000: 66:492:0003 | 0,1116 | Землі промисловості, транспорту, зв'язку, енергетики, оборони та іншого призначення | 12.07 Для розміщення та експлуатації будівель і споруд міського електротранспорту | для експлуатації та обслуговування будівель і споруд міського електротранспорту | № НВ-0007877102021 від 20.10.2021 |
| 64. | 8000000000: 66:492:0004 | 0,7066 | Землі промисловості, транспорту, зв'язку, енергетики, оборони та іншого призначення | 12.04 Для розміщення та експлуатації будівель і споруд автомобільного транспорту та дорожнього господарства | для експлуатації та обслуговування будівель і споруд автомобільного транспорту та дорожнього господарства | № НВ-0007877152021 від 20.10.2021 |
| 65. | 8000000000: 66:492:0005 | 0,5830 | Землі промисловості, транспорту, зв'язку, енергетики, оборони та іншого призначення | 12.04 Для розміщення та експлуатації будівель і споруд автомобільного транспорту та дорожнього господарства | для експлуатації та обслуговування будівель і споруд автомобільного транспорту та дорожнього господарства | № НВ-0007877182021 від 20.10.2021 |
| 66. | 8000000000: 66:492:0301 | 0,1064 | Землі промисловості, транспорту, зв'язку, енергетики, оборони та іншого призначення | 12.04 Для розміщення та експлуатації будівель і споруд автомобільного транспорту та дорожнього господарства | для експлуатації та обслуговування будівель і споруд автомобільного транспорту та дорожнього господарства | № НВ-0007877232021 від 20.10.2021 |
| 67. | 8000000000: 63:562:0001 | 5,8997 | Землі промисловості, транспорту, зв'язку, енергетики, оборони та іншого призначення | 12.04 Для розміщення та експлуатації будівель і споруд автомобільного транспорту та дорожнього господарства | для експлуатації та обслуговування будівель і споруд автомобільного транспорту та дорожнього господарства | № НВ-0007876982021 від 21.10.2021 |

| | | | | | | |
|-----|----------------------------|---------|---|---|--|-----------------------------------|
| 68. | 8000000000: 63:707:0002 | 5,6400 | Землі лісогосподарського призначення | 09.01 Для ведення лісового господарства і пов'язаних з ним послуг | для ведення лісового господарства і пов'язаних з ним послуг | № НВ-0007955162021 від 28.10.2021 |
| 69. | 8000000000: 63:707:0003 | 9,2100 | Землі лісогосподарського призначення | 09.01 Для ведення лісового господарства і пов'язаних з ним послуг | для ведення лісового господарства і пов'язаних з ним послуг | № НВ-0007955212021 від 28.10.2021 |
| 70. | 8000000000: 63:707:0004 | 12,5500 | Землі лісогосподарського призначення | 09.01 Для ведення лісового господарства і пов'язаних з ним послуг | для ведення лісового господарства і пов'язаних з ним послуг | № НВ-0007955232021 від 28.10.2021 |
| 71. | 8000000000: 63:522:0001 | 0,0028 | Землі промисловості, транспорту, зв'язку, енергетики, оборони та іншого призначення | 14.02 Для розміщення, будівництва, експлуатації та обслуговування будівель і споруд об'єктів передачі електричної енергії | для експлуатації та обслуговування будівель і споруд об'єктів передачі електричної та теплової енергії | № НВ-0007876852021 від 20.10.2021 |
| 72. | 8000000000: 63:528:0001 | 0,0026 | Землі промисловості, транспорту, зв'язку, енергетики, оборони та іншого призначення | 14.02 Для розміщення, будівництва, експлуатації та обслуговування будівель і споруд об'єктів передачі електричної енергії | для експлуатації та обслуговування будівель і споруд об'єктів передачі електричної та теплової енергії | № НВ-0007876932021 від 20.10.2021 |
| 73. | 8000000000: 63:522:0002 | 36,3273 | Землі лісогосподарського призначення | 09.01 Для ведення лісового господарства і пов'язаних з ним послуг | для ведення лісового господарства і пов'язаних з ним послуг | № НВ-0007876882021 від 20.10.2021 |
| 74. | 8000000000: 63:737:0003 | 20,5769 | Землі лісогосподарського призначення | 09.01 Для ведення лісового господарства і пов'язаних з ним послуг | для ведення лісового господарства і пов'язаних з ним послуг | № НВ-0007876722021 від 20.10.2021 |
| 75. | 8000000000: 63:737:0002 | 1,9956 | Землі промисловості, транспорту, зв'язку, енергетики, оборони та іншого призначення | 12.04 Для розміщення та експлуатації будівель і споруд автомобільного транспорту та дорожнього господарства | експлуатація та обслуговування будівель і споруд автомобільного транспорту та дорожнього господарства | № НВ-0007876672021 від 20.10.2021 |

| | | | | | | |
|-----|----------------------------|--------|---|--|--|-----------------------------------|
| 76. | 8000000000: 63:737:0001 | 0,0131 | Землі промисловості, транспорту, зв'язку, енергетики, оборони та іншого призначення | 18.00 Землі загального користування (землі будь-якої категорії, які використовуються як майдани, вулиці, проїзди, шляхи, громадські пасовища, сіножаті, набережні, пляжі, парки, зелені зони, сквери, бульвари, водні об'єкти загального користування, а також інші землі, якщо рішенням відповідного органу державної влади чи місцевого самоврядування їх віднесено до земель загального користування) | землі загального користування (землі будь-якої категорії, які використовуються як майдани, вулиці, проїзди, шляхи, громадські пасовища, сіножаті, набережні, пляжі, парки, зелені зони, сквери, бульвари, водні об'єкти загального користування, а також інші землі, якщо рішенням відповідного органу державної влади чи місцевого самоврядування їх віднесено до земель загального користування) | № НВ-7116647372021 від 14.07.2021 |
| 77. | 8000000000: 63:470:0001 | 9,4562 | Землі лісгосподарського призначення | 09.01 Для ведення лісового господарства і пов'язаних з ним послуг | для ведення лісового господарства і пов'язаних з ним послуг | № НВ-0007876392021 від 20.10.2021 |
| 78. | 8000000000: 63:527:0002 | 0,0016 | Землі промисловості, транспорту, зв'язку, енергетики, оборони та іншого призначення | 14.02 Для розміщення, будівництва, експлуатації та обслуговування будівель і споруд об'єктів передачі електричної енергії | для експлуатації та обслуговування будівель і споруд об'єктів передачі електричної та теплової енергії | № НВ-0007876412021 від 20.10.2021 |
| 79. | 8000000000: 63:527:0003 | 0,0026 | Землі промисловості, транспорту, зв'язку, енергетики, оборони та іншого призначення | 14.02 Для розміщення, будівництва, експлуатації та обслуговування будівель і споруд об'єктів передачі електричної енергії | для експлуатації та обслуговування будівель і споруд об'єктів передачі електричної та теплової енергії | № НВ-0007876482021 від 20.10.2021 |
| 80. | 8000000000: 62:432:0001 | 0,6458 | Землі промисловості, транспорту, зв'язку, енергетики, оборони та іншого призначення | 12.04 Для розміщення та експлуатації будівель і споруд автомобільного транспорту та дорожнього господарства | для експлуатації та обслуговування будівель і споруд автомобільного транспорту та дорожнього господарства | № НВ-0007881612021 від 21.10.2021 |

| | | | | | | |
|-----|----------------------------|---------|---|---|---|-----------------------------------|
| 81. | 8000000000: 62:432:0002 | 1,3473 | Землі промисловості, транспорту, зв'язку, енергетики, оборони та іншого призначення | 12.04 Для розміщення та експлуатації будівель і споруд автомобільного транспорту та дорожнього господарства | для експлуатації та обслуговування будівель і споруд автомобільного транспорту та дорожнього господарства | № НВ-0007876332021 від 21.10.2021 |
| 82. | 8000000000: 63:558:0001 | 37,0000 | Землі лісогосподарського призначення | 09.01 Для ведення лісового господарства і пов'язаних з ним послуг | для ведення лісового господарства і пов'язаних з ним послуг | № НВ-0007885482021 від 21.10.2021 |
| 83. | 8000000000: 62:704:0001 | 0,3159 | Землі промисловості, транспорту, зв'язку, енергетики, оборони та іншого призначення | 12.04 Для розміщення та експлуатації будівель і споруд автомобільного транспорту та дорожнього господарства | для експлуатації та обслуговування будівель і споруд автомобільного транспорту та дорожнього господарства | № НВ-0007887092021 від 21.10.2021 |
| 84. | 8000000000: 62:704:0002 | 0,4767 | Землі промисловості, транспорту, зв'язку, енергетики, оборони та іншого призначення | 12.04 Для розміщення та експлуатації будівель і споруд автомобільного транспорту та дорожнього господарства | для експлуатації та обслуговування будівель і споруд автомобільного транспорту та дорожнього господарства | № НВ-0007887132021 від 21.10.2021 |
| 85. | 8000000000: 62:704:0003 | 0,0674 | Землі промисловості, транспорту, зв'язку, енергетики, оборони та іншого призначення | 12.04 Для розміщення та експлуатації будівель і споруд автомобільного транспорту та дорожнього господарства | для експлуатації та обслуговування будівель і споруд автомобільного транспорту та дорожнього господарства | № НВ-0007887192021 від 21.10.2021 |
| 86. | 8000000000: 62:704:0004 | 0,4712 | Землі промисловості, транспорту, зв'язку, енергетики, оборони та іншого призначення | 12.07 Для розміщення та експлуатації будівель і споруд міського електротранспорту | для експлуатації та обслуговування будівель і споруд міського електротранспорту | № НВ-0007887262021 від 21.10.2021 |
| 87. | 8000000000: 62:704:0005 | 0,1140 | Землі промисловості, транспорту, зв'язку, енергетики, оборони та іншого призначення | 12.04 Для розміщення та експлуатації будівель і споруд автомобільного транспорту та дорожнього господарства | для експлуатації та обслуговування будівель і споруд автомобільного транспорту та дорожнього господарства | № НВ-0007887292021 від 21.10.2021 |
| 88. | 8000000000: 66:491:0001 | 0,9709 | Землі промисловості, транспорту, зв'язку, енергетики, оборони та іншого призначення | 12.04 Для розміщення та експлуатації будівель і споруд автомобільного транспорту та дорожнього господарства | для експлуатації та обслуговування будівель і споруд автомобільного транспорту та дорожнього господарства | № НВ-0007886942021 від 21.10.2021 |

| | | | | | | |
|-----|----------------------------|---------|---|---|---|-----------------------------------|
| 89. | 8000000000: 66:491:0002 | 0,5207 | Землі промисловості, транспорту, зв'язку, енергетики, оборони та іншого призначення | 12.04 Для розміщення та експлуатації будівель і споруд автомобільного транспорту та дорожнього господарства | для експлуатації та обслуговування будівель і споруд автомобільного транспорту та дорожнього господарства | № НВ-0007886972021 від 21.10.2021 |
| 90. | 8000000000: 66:491:0003 | 0,9102 | Землі промисловості, транспорту, зв'язку, енергетики, оборони та іншого призначення | 12.07 Для розміщення та експлуатації будівель і споруд міського електротранспорту | для експлуатації та обслуговування будівель і споруд міського електротранспорту | № НВ-0007887032021 від 21.10.2021 |
| 91. | 8000000000: 66:491:0004 | 0,4461 | Землі промисловості, транспорту, зв'язку, енергетики, оборони та іншого призначення | 12.04 Для розміщення та експлуатації будівель і споруд автомобільного транспорту та дорожнього господарства | для експлуатації та обслуговування будівель і споруд автомобільного транспорту та дорожнього господарства | № НВ-0007887072021 від 21.10.2021 |
| 92. | 8000000000: 90:318:0001 | 4,2603 | Землі лісогосподарського призначення | 09.01 Для ведення лісового господарства і пов'язаних з ним послуг | для ведення лісового господарства і пов'язаних з ним послуг | № НВ-0007886842021 від 21.10.2021 |
| 93. | 8000000000: 90:318:0002 | 0,2345 | Землі промисловості, транспорту, зв'язку, енергетики, оборони та іншого призначення | 12.04 Для розміщення та експлуатації будівель і споруд автомобільного транспорту та дорожнього господарства | для експлуатації та обслуговування будівель і споруд автомобільного транспорту та дорожнього господарства | № НВ-0007886882021 від 21.10.2021 |
| 94. | 8000000000: 63:530:0001 | 18,2561 | Землі лісогосподарського призначення | 09.01 Для ведення лісового господарства і пов'язаних з ним послуг | для ведення лісового господарства і пов'язаних з ним послуг | № НВ-0007886762021 від 21.10.2021 |
| 95. | 8000000000: 63:620:0001 | 58,3046 | Землі лісогосподарського призначення | 09.01 Для ведення лісового господарства і пов'язаних з ним послуг | для ведення лісового господарства і пов'язаних з ним послуг | № НВ-0007886712021 від 21.10.2021 |
| 96. | 8000000000: 63:617:0001 | 44,9194 | Землі лісогосподарського призначення | 09.01 Для ведення лісового господарства і пов'язаних з ним послуг | для ведення лісового господарства і пов'язаних з ним послуг | № НВ-0007886662021 від 21.10.2021 |
| 97. | 8000000000: 63:616:0001 | 55,5258 | Землі лісогосподарського призначення | 09.01 Для ведення лісового господарства і пов'язаних з ним послуг | для ведення лісового господарства і пов'язаних з ним послуг | № НВ-0007886612021 від 21.10.2021 |
| 98. | 8000000000: 63:615:0001 | 58,7717 | Землі лісогосподарського призначення | 09.01 Для ведення лісового господарства і пов'язаних з ним послуг | для ведення лісового господарства і пов'язаних з ним послуг | № НВ-0007886542021 від 21.10.2021 |

| | | | | | | |
|------|----------------------------|---------|---|---|---|-----------------------------------|
| 99. | 8000000000: 63:613:8000 | 57,2062 | Землі лісогосподарського призначення | 09.01 Для ведення лісового господарства і пов'язаних з ним послуг | для ведення лісового господарства і пов'язаних з ним послуг | № НВ-0007886502021 від 21.10.2021 |
| 100. | 8000000000: 63:087:0001 | 1,0962 | Землі промисловості, транспорту, зв'язку, енергетики, оборони та іншого призначення | 12.04 Для розміщення та експлуатації будівель і споруд автомобільного транспорту та дорожнього господарства | для експлуатації та обслуговування будівель і споруд автомобільного транспорту та дорожнього господарства | № НВ-0007886342021 від 21.10.2021 |
| 101. | 8000000000: 63:087:0002 | 0,0381 | Землі промисловості, транспорту, зв'язку, енергетики, оборони та іншого призначення | 12.07 Для розміщення та експлуатації будівель і споруд міського електротранспорту | для експлуатації та обслуговування будівель і споруд міського електротранспорту | № НВ-0007886392021 від 21.10.2021 |
| 102. | 8000000000: 63:087:0003 | 0,3614 | Землі промисловості, транспорту, зв'язку, енергетики, оборони та іншого призначення | 12.04 Для розміщення та експлуатації будівель і споруд автомобільного транспорту та дорожнього господарства | для експлуатації та обслуговування будівель і споруд автомобільного транспорту та дорожнього господарства | № НВ-0007886442021 від 21.10.2021 |
| 103. | 8000000000: 62:565:0001 | 1,8628 | Землі промисловості, транспорту, зв'язку, енергетики, оборони та іншого призначення | 12.04 Для розміщення та експлуатації будівель і споруд автомобільного транспорту та дорожнього господарства | для експлуатації та обслуговування будівель і споруд автомобільного транспорту та дорожнього господарства | № НВ-0007887372021 від 21.10.2021 |
| 104. | 8000000000: 63:542:0001 | 57,2350 | Землі лісогосподарського призначення | 09.01 Для ведення лісового господарства і пов'язаних з ним послуг | для ведення лісового господарства і пов'язаних з ним послуг | № НВ-0007955262021 від 28.10.2021 |
| 105. | 8000000000: 66:145:0001 | 0,5729 | Землі житлової та громадської забудови | 02.03 Для будівництва і обслуговування багатоквартирного житлового будинку | для експлуатації та обслуговування багатоквартирного житлового будинку | № НВ-0007887452021 від 21.10.2021 |

| | | | | | | |
|------|----------------------------|--------|---|--|---|-----------------------------------|
| 106. | 8000000000: 66:145:0002 | 0,0079 | Землі житлової та громадської забудови | 18.00 Землі загального користування (землі будь-якої категорії, які використовуються як майдани, вулиці, проїзди, шляхи, громадські пасовища, сіножаті, набережні, пляжі, парки, зелені зони, сквери, бульвари, водні об'єкти загального користування, а також інші землі, якщо рішенням відповідного органу державної влади чи місцевого самоврядування їх віднесено до земель загального користування) | землі загального користування | № НВ-4811690322021 від 22.06.2021 |
| 107. | 8000000000: 66:145:0003 | 0,0417 | Землі промисловості, транспорту, зв'язку, енергетики, оборони та іншого призначення | 12.04 Для розміщення та експлуатації будівель і споруд автомобільного транспорту та дорожнього господарства | для експлуатації та обслуговування будівель і споруд автомобільного транспорту та дорожнього господарства | № НВ-0007887532021 від 21.10.2021 |
| 108. | 8000000000: 66:145:0004 | 1,0126 | Землі житлової та громадської забудови | 02.03 Для будівництва і обслуговування багатоквартирного житлового будинку | для експлуатації та обслуговування багатоквартирного житлового будинку | № НВ-0007887552021 від 21.10.2021 |
| 109. | 8000000000: 66:145:0005 | 0,0365 | Землі житлової та громадської забудови | 18.00 Землі загального користування (землі будь-якої категорії, які використовуються як майдани, вулиці, проїзди, шляхи, громадські пасовища, сіножаті, набережні, пляжі, парки, зелені зони, сквери, бульвари, водні об'єкти загального користування, а також інші землі, якщо рішенням відповідного органу державної влади чи місцевого самоврядування їх віднесено до земель загального користування) | землі загального користування | № НВ-3223122522021 від 25.06.2021 |

| | | | | | | |
|------|----------------------------|---------|---|--|---|-----------------------------------|
| 110. | 8000000000: 66:145:0006 | 0,1261 | Землі промисловості, транспорту, зв'язку, енергетики, оборони та іншого призначення | 12.04 Для розміщення та експлуатації будівель і споруд автомобільного транспорту та дорожнього господарства | для експлуатації та обслуговування будівель і споруд автомобільного транспорту та дорожнього господарства | № НВ-0007887662021 від 21.10.2021 |
| 111. | 8000000000: 66:145:0007 | 0,0547 | Землі житлової та громадської забудови | 18.00 Землі загального користування (землі будь-якої категорії, які використовуються як майдани, вулиці, проїзди, шляхи, громадські пасовища, сіножаті, набережні, пляжі, парки, зелені зони, сквери, бульвари, водні об'єкти загального користування, а також інші землі, якщо рішенням відповідного органу державної влади чи місцевого самоврядування їх віднесено до земель загального користування) | землі загального користування | № НВ-0522133912021 від 09.07.2021 |
| 112. | 8000000000: 63:748:0001 | 21,7209 | Землі лісгосподарського призначення | 09.01 Для ведення лісового господарства і пов'язаних з ним послуг | для ведення лісового господарства і пов'язаних з ним послуг | № НВ-0007873442021 від 21.10.2021 |
| 113. | 8000000000: 63:743:0001 | 8,8556 | Землі лісгосподарського призначення | 09.01 Для ведення лісового господарства і пов'язаних з ним послуг | для ведення лісового господарства і пов'язаних з ним послуг | № НВ-0007876092021 від 20.10.2021 |
| 114. | 8000000000: 63:622:0001 | 32,8000 | Землі лісгосподарського призначення | 09.01 Для ведення лісового господарства і пов'язаних з ним послуг | для ведення лісового господарства і пов'язаних з ним послуг | № НВ-0007876022021 від 20.10.2021 |
| 115. | 8000000000: 63:621:0001 | 43,0398 | Землі лісгосподарського призначення | 09.01 Для ведення лісового господарства і пов'язаних з ним послуг | для ведення лісового господарства і пов'язаних з ним послуг | № НВ-0007875962021 від 20.10.2021 |
| 116. | 8000000000: 66:101:0001 | 0,0804 | Землі промисловості, транспорту, зв'язку, енергетики, оборони та іншого призначення | 12.04 Для розміщення та експлуатації будівель і споруд автомобільного транспорту та дорожнього господарства | для експлуатації та обслуговування будівель і споруд автомобільного транспорту та дорожнього господарства | № НВ-0007887722021 від 20.10.2021 |

| | | | | | | |
|------|----------------------------|--------|---|---|---|-----------------------------------|
| 117. | 8000000000: 66:101:0002 | 0,2331 | Землі промисловості, транспорту, зв'язку, енергетики, оборони та іншого призначення | 12.04 Для розміщення та експлуатації будівель і споруд автомобільного транспорту та дорожнього господарства | для експлуатації та обслуговування будівель і споруд автомобільного транспорту та дорожнього господарства | № НВ-0007887762021 від 20.10.2021 |
| 118. | 8000000000: 66:101:0003 | 0,0497 | Землі промисловості, транспорту, зв'язку, енергетики, оборони та іншого призначення | 12.04 Для розміщення та експлуатації будівель і споруд автомобільного транспорту та дорожнього господарства | для експлуатації та обслуговування будівель і споруд автомобільного транспорту та дорожнього господарства | № НВ-0007887792021 від 20.10.2021 |
| 119. | 8000000000: 66:101:0004 | 0,0211 | Землі промисловості, транспорту, зв'язку, енергетики, оборони та іншого призначення | 12.04 Для розміщення та експлуатації будівель і споруд автомобільного транспорту та дорожнього господарства | для експлуатації та обслуговування будівель і споруд автомобільного транспорту та дорожнього господарства | № НВ-0007887822021 від 20.10.2021 |
| 120. | 8000000000: 66:101:0005 | 0,0204 | Землі промисловості, транспорту, зв'язку, енергетики, оборони та іншого призначення | 12.04 Для розміщення та експлуатації будівель і споруд автомобільного транспорту та дорожнього господарства | для експлуатації та обслуговування будівель і споруд автомобільного транспорту та дорожнього господарства | № НВ-0007887862021 від 20.10.2021 |
| 121. | 8000000000: 66:101:0006 | 0,1299 | Землі промисловості, транспорту, зв'язку, енергетики, оборони та іншого призначення | 12.04 Для розміщення та експлуатації будівель і споруд автомобільного транспорту та дорожнього господарства | для експлуатації та обслуговування будівель і споруд автомобільного транспорту та дорожнього господарства | № НВ-0007887912021 від 20.10.2021 |
| 122. | 8000000000: 66:101:0007 | 0,0582 | Землі промисловості, транспорту, зв'язку, енергетики, оборони та іншого призначення | 12.04 Для розміщення та експлуатації будівель і споруд автомобільного транспорту та дорожнього господарства | для експлуатації та обслуговування будівель і споруд автомобільного транспорту та дорожнього господарства | № НВ-0007887962021 від 20.10.2021 |
| 123. | 8000000000: 66:101:0008 | 0,1084 | Землі промисловості, транспорту, зв'язку, енергетики, оборони та іншого призначення | 12.04 Для розміщення та експлуатації будівель і споруд автомобільного транспорту та дорожнього господарства | для експлуатації та обслуговування будівель і споруд автомобільного транспорту та дорожнього господарства | № НВ-0007888082021 від 20.10.2021 |

| | | | | | | |
|------|----------------------------|--------|---|---|---|-----------------------------------|
| 124. | 8000000000: 66:101:0009 | 1,1663 | Землі промисловості, транспорту, зв'язку, енергетики, оборони та іншого призначення | 12.04 Для розміщення та експлуатації будівель і споруд автомобільного транспорту та дорожнього господарства | для експлуатації та обслуговування будівель і споруд автомобільного транспорту та дорожнього господарства | № НВ-0007888142021 від 20.10.2021 |
| 125. | 8000000000: 66:101:0010 | 0,3318 | Землі промисловості, транспорту, зв'язку, енергетики, оборони та іншого призначення | 12.04 Для розміщення та експлуатації будівель і споруд автомобільного транспорту та дорожнього господарства | для експлуатації та обслуговування будівель і споруд автомобільного транспорту та дорожнього господарства | № НВ-0007888212021 від 20.10.2021 |
| 126. | 8000000000: 62:073:0001 | 0,3237 | Землі промисловості, транспорту, зв'язку, енергетики, оборони та іншого призначення | 12.04 Для розміщення та експлуатації будівель і споруд автомобільного транспорту та дорожнього господарства | для експлуатації та обслуговування будівель і споруд автомобільного транспорту та дорожнього господарства | № НВ-0007875192021 від 20.10.2021 |
| 127. | 8000000000: 62:073:0002 | 0,0723 | Землі промисловості, транспорту, зв'язку, енергетики, оборони та іншого призначення | 12.04 Для розміщення та експлуатації будівель і споруд автомобільного транспорту та дорожнього господарства | для експлуатації та обслуговування будівель і споруд автомобільного транспорту та дорожнього господарства | № НВ-0007877692021 від 20.10.2021 |
| 128. | 8000000000: 62:073:0003 | 0,0435 | Землі промисловості, транспорту, зв'язку, енергетики, оборони та іншого призначення | 12.07 Для розміщення та експлуатації будівель і споруд міського електротранспорту | для експлуатації та обслуговування будівель і споруд міського електротранспорту | № НВ-0007875382021 від 20.10.2021 |
| 129. | 8000000000: 62:073:0004 | 0,0253 | Землі промисловості, транспорту, зв'язку, енергетики, оборони та іншого призначення | 12.04 Для розміщення та експлуатації будівель і споруд автомобільного транспорту та дорожнього господарства | для експлуатації та обслуговування будівель і споруд автомобільного транспорту та дорожнього господарства | № НВ-0007875412021 від 20.10.2021 |
| 130. | 8000000000: 62:073:0005 | 0,0159 | Землі промисловості, транспорту, зв'язку, енергетики, оборони та іншого призначення | 12.04 Для розміщення та експлуатації будівель і споруд автомобільного транспорту та дорожнього господарства | для експлуатації та обслуговування будівель і споруд автомобільного транспорту та дорожнього господарства | № НВ-0007875472021 від 20.10.2021 |

| | | | | | | |
|------|----------------------------|--------|---|---|---|-----------------------------------|
| 131. | 8000000000: 62:073:0006 | 0,0984 | Землі промисловості, транспорту, зв'язку, енергетики, оборони та іншого призначення | 12.04 Для розміщення та експлуатації будівель і споруд автомобільного транспорту та дорожнього господарства | для експлуатації та обслуговування будівель і споруд автомобільного транспорту та дорожнього господарства | № НВ-0007875532021 від 20.10.2021 |
| 132. | 8000000000: 62:073:0007 | 0,0258 | Землі промисловості, транспорту, зв'язку, енергетики, оборони та іншого призначення | 12.04 Для розміщення та експлуатації будівель і споруд автомобільного транспорту та дорожнього господарства | для експлуатації та обслуговування будівель і споруд автомобільного транспорту та дорожнього господарства | № НВ-0007875602021 від 20.10.2021 |
| 133. | 8000000000: 62:073:0008 | 1,0997 | Землі промисловості, транспорту, зв'язку, енергетики, оборони та іншого призначення | 12.04 Для розміщення та експлуатації будівель і споруд автомобільного транспорту та дорожнього господарства | для експлуатації та обслуговування будівель і споруд автомобільного транспорту та дорожнього господарства | № НВ-0007875632021 від 20.10.2021 |
| 134. | 8000000000: 62:073:0009 | 0,0962 | Землі промисловості, транспорту, зв'язку, енергетики, оборони та іншого призначення | 12.04 Для розміщення та експлуатації будівель і споруд автомобільного транспорту та дорожнього господарства | для експлуатації та обслуговування будівель і споруд автомобільного транспорту та дорожнього господарства | № НВ-0007875672021 від 20.10.2021 |
| 135. | 8000000000: 62:073:0010 | 0,0730 | Землі промисловості, транспорту, зв'язку, енергетики, оборони та іншого призначення | 12.07 Для розміщення та експлуатації будівель і споруд міського електротранспорту | для експлуатації та обслуговування будівель і споруд міського електротранспорту | № НВ-0007875722021 від 20.10.2021 |
| 136. | 8000000000: 62:073:0011 | 0,0555 | Землі промисловості, транспорту, зв'язку, енергетики, оборони та іншого призначення | 12.04 Для розміщення та експлуатації будівель і споруд автомобільного транспорту та дорожнього господарства | для експлуатації та обслуговування будівель і споруд автомобільного транспорту та дорожнього господарства | № НВ-0007875772021 від 20.10.2021 |
| 137. | 8000000000: 62:073:0012 | 0,2297 | Землі промисловості, транспорту, зв'язку, енергетики, оборони та іншого призначення | 12.04 Для розміщення та експлуатації будівель і споруд автомобільного транспорту та дорожнього господарства | для експлуатації та обслуговування будівель і споруд автомобільного транспорту та дорожнього господарства | № НВ-0007875832021 від 20.10.2021 |

| | | | | | | |
|------|----------------------------|---------|---|--|---|-----------------------------------|
| 138. | 8000000000: 62:073:0023 | 0,1302 | Землі промисловості, транспорту, зв'язку, енергетики, оборони та іншого призначення | 12.04 Для розміщення та експлуатації будівель і споруд автомобільного транспорту та дорожнього господарства | для експлуатації та обслуговування будівель і споруд автомобільного транспорту та дорожнього господарства | № НВ-0007875872021 від 20.10.2021 |
| 139. | 8000000000: 63:755:0001 | 49,2110 | Землі лісогосподарського призначення | 09.01 Для ведення лісового господарства і пов'язаних з ним послуг | для ведення лісового господарства і пов'язаних з ним послуг | № НВ-0007874912021 від 20.10.2021 |
| 140. | 8000000000: 63:755:0002 | 0,0100 | Землі промисловості, транспорту, зв'язку, енергетики, оборони та іншого призначення | 14.02 Для розміщення, будівництва, експлуатації та обслуговування будівель і споруд об'єктів передачі електричної енергії | для експлуатації та обслуговування будівель і споруд об'єктів передачі електричної та теплової енергії | № НВ-0007877582021 від 20.10.2021 |
| 141. | 8000000000: 66:050:0003 | 20,2812 | Землі промисловості, транспорту, зв'язку, енергетики, оборони та іншого призначення | 12.01 Для розміщення та експлуатації будівель і споруд залізничного транспорту | для експлуатації та обслуговування будівель і споруд залізничного транспорту | № НВ-0007874742021 від 20.10.2021 |
| 142. | 8000000000: 66:050:0002 | 0,3664 | Землі промисловості, транспорту, зв'язку, енергетики, оборони та іншого призначення | 12.04 Для розміщення та експлуатації будівель і споруд автомобільного транспорту та дорожнього господарства | для експлуатації та обслуговування будівель і споруд автомобільного транспорту та дорожнього господарства | № НВ-0007874662021 від 20.10.2021 |
| 143. | 8000000000: 66:050:0001 | 0,1263 | Землі промисловості, транспорту, зв'язку, енергетики, оборони та іншого призначення | 18.00 Землі загального користування (землі будь-якої категорії, які використовуються як майдани, вулиці, проїзди, шляхи, громадські пасовища, сіножаті, набережні, пляжі, парки, зелені зони, сквери, бульвари, водні об'єкти загального користування, а також інші землі, якщо рішенням відповідного органу державної влади чи місцевого самоврядування їх віднесено до земель загального користування) | землі загального користування | № НВ-1816096302021 від 18.08.2021 |

| | | | | | | |
|------|----------------------------|---------|---|--|---|-----------------------------------|
| 144. | 8000000000: 66:050:0004 | 0,0262 | Землі промисловості, транспорту, зв'язку, енергетики, оборони та іншого призначення | 18.00 Землі загального користування (землі будь-якої категорії, які використовуються як майдани, вулиці, проїзди, шляхи, громадські пасовища, сіножаті, набережні, пляжі, парки, зелені зони, сквери, бульвари, водні об'єкти загального користування, а також інші землі, якщо рішенням відповідного органу державної влади чи місцевого самоврядування їх віднесено до земель загального користування) | землі загального користування | № НВ-5318812512021 від 31.08.2021 |
| 145. | 8000000000: 66:050:1002 | 0,0247 | Землі промисловості, транспорту, зв'язку, енергетики, оборони та іншого призначення | 12.04 Для розміщення та експлуатації будівель і споруд автомобільного транспорту та дорожнього господарства | для експлуатації та обслуговування будівель і споруд автомобільного транспорту та дорожнього господарства | № НВ-0007874882021 від 20.10.2021 |
| 146. | 8000000000: 90:302:0001 | 10,2201 | Землі лісгосподарського призначення | 09.01 Для ведення лісового господарства і пов'язаних з ним послуг | для ведення лісового господарства і пов'язаних з ним послуг | № НВ-0007874242021 від 20.10.2021 |
| 147. | 8000000000: 90:302:0002 | 1,0134 | Землі промисловості, транспорту, зв'язку, енергетики, оборони та іншого призначення | 12.04 Для розміщення та експлуатації будівель і споруд автомобільного транспорту та дорожнього господарства | для експлуатації та обслуговування будівель і споруд автомобільного транспорту та дорожнього господарства | № НВ-0007874382021 від 20.10.2021 |
| 148. | 8000000000: 90:302:0003 | 0,0098 | Землі промисловості, транспорту, зв'язку, енергетики, оборони та іншого призначення | 14.02 Для розміщення, будівництва, експлуатації та обслуговування будівель і споруд об'єктів передачі електричної енергії | для експлуатації та обслуговування будівель і споруд об'єктів передачі електричної та теплової енергії | № НВ-0007874542021 від 20.10.2021 |
| 149. | 8000000000: 63:536:0001 | 59,0121 | Землі лісгосподарського призначення | 09.01 Для ведення лісового господарства і пов'язаних з ним послуг | для ведення лісового господарства і пов'язаних з ним послуг | № НВ-0007955292021 від 28.10.2021 |

| | | | | | | |
|------|----------------------------|---------|---|---|---|-----------------------------------|
| 150. | 8000000000: 62:035:0002 | 12,8918 | Землі природно-заповідного та іншого природоохоронного призначення | 04.07 Для збереження та використання парків-пам'яток садово-паркового мистецтва | для збереження та використання парків-пам'яток садово-паркового мистецтва | № НВ-0007991932021 від 02.11.2021 |
| 151. | 8000000000: 62:035:0004 | 0,0093 | Землі промисловості, транспорту, зв'язку, енергетики, оборони та іншого призначення | 12.07 Для розміщення та експлуатації будівель і споруд міського електротранспорту | для експлуатації та обслуговування будівель і споруд міського електротранспорту | № НВ-0007991962021 від 02.11.2021 |
| 152. | 8000000000: 62:035:0006 | 0,0545 | Землі промисловості, транспорту, зв'язку, енергетики, оборони та іншого призначення | 12.04 Для розміщення та експлуатації будівель і споруд автомобільного транспорту та дорожнього господарства | для експлуатації та обслуговування будівель і споруд автомобільного транспорту та дорожнього господарства | № НВ-0007992012021 від 02.11.2021 |
| 153. | 8000000000: 62:035:0007 | 0,6404 | Землі промисловості, транспорту, зв'язку, енергетики, оборони та іншого призначення | 12.04 Для розміщення та експлуатації будівель і споруд автомобільного транспорту та дорожнього господарства | для експлуатації та обслуговування будівель і споруд автомобільного транспорту та дорожнього господарства | № НВ-0007992042021 від 02.11.2021 |
| 154. | 8000000000: 62:035:0008 | 0,0040 | Землі промисловості, транспорту, зв'язку, енергетики, оборони та іншого призначення | 14.02 Для розміщення, будівництва, експлуатації та обслуговування будівель і споруд об'єктів передачі електричної енергії | для експлуатації та обслуговування будівель і споруд об'єктів передачі електричної та теплової енергії | № НВ-0007992062021 від 02.11.2021 |
| 155. | 8000000000: 62:035:0009 | 0,0185 | Землі промисловості, транспорту, зв'язку, енергетики, оборони та іншого призначення | 12.07 Для розміщення та експлуатації будівель і споруд міського електротранспорту | для експлуатації та обслуговування будівель і споруд міського електротранспорту | № НВ-0007992132021 від 02.11.2021 |
| 156. | 8000000000: 62:035:0010 | 0,1548 | Землі промисловості, транспорту, зв'язку, енергетики, оборони та іншого призначення | 12.04 Для розміщення та експлуатації будівель і споруд автомобільного транспорту та дорожнього господарства | для експлуатації та обслуговування будівель і споруд автомобільного транспорту та дорожнього господарства | № НВ-0007992172021 від 02.11.2021 |
| 157. | 8000000000: 62:035:0011 | 0,0050 | Землі промисловості, транспорту, зв'язку, енергетики, оборони та іншого призначення | 14.02 Для розміщення, будівництва, експлуатації та обслуговування будівель і споруд об'єктів передачі електричної енергії | для експлуатації та обслуговування будівель і споруд об'єктів передачі електричної та теплової енергії | № НВ-0007992182021 від 02.11.2021 |

| | | | | | | |
|------|----------------------------|--------|---|---|---|-----------------------------------|
| 158. | 8000000000: 62:035:0012 | 0,8732 | Землі промисловості, транспорту, зв'язку, енергетики, оборони та іншого призначення | 12.04 Для розміщення та експлуатації будівель і споруд автомобільного транспорту та дорожнього господарства | для експлуатації та обслуговування будівель і споруд автомобільного транспорту та дорожнього господарства | № НВ-0007992202021 від 02.11.2021 |
| 159. | 8000000000: 62:035:0744 | 0,0905 | Землі промисловості, транспорту, зв'язку, енергетики, оборони та іншого призначення | 12.04 Для розміщення та експлуатації будівель і споруд автомобільного транспорту та дорожнього господарства | для експлуатації та обслуговування будівель і споруд автомобільного транспорту та дорожнього господарства | № НВ-0007992222021 від 02.11.2021 |

6. Стан нормативно-правової бази у даній сфері правового регулювання.

Загальні засади та порядок проведення інвентаризації земель визначено Земельним кодексом України, Законом України «Про землеустрій», Законом України «Про Державний земельний кадастр», Порядком проведення інвентаризації земель, затвердженого постановою Кабінету Міністрів України від 5 червня 2019 року № 476, та Порядком ведення Державного земельного кадастру, затвердженого постановою Кабінету Міністрів України від 17 жовтня 2012 року № 1051.

7. Фінансово-економічне обґрунтування.

Реалізація рішення не потребує додаткових витрат міського бюджету.


8. Прогноз соціально-економічних та інших наслідків прийняття рішення.

Наслідками прийняття розробленого проекту рішення стане:


- підвищення ефективності міського землекористування;
- збільшення надходжень коштів до міського бюджету від плати за землю, продажу земельних ділянок та права оренди землі тощо.

Доповідач: директор Департаменту земельних ресурсів **Валентина ПЕЛИХ**

Директор Департаменту земельних ресурсів



Валентина ПЕЛИХ





КИЇВСЬКА МІСЬКА РАДА

СЕКРЕТАРІАТ

УПРАВЛІННЯ ПРАВОВОГО ЗАБЕЗПЕЧЕННЯ ДІЯЛЬНОСТІ КИЇВСЬКОЇ МІСЬКОЇ РАДИ

01044, м. Київ, вул. Хрещатик, 36, каб. 921

тел.: (044) 202-70-90

24.12.21 № 08/230-293P

на № _____ від _____

Голові постійної комісії Київської
міської ради з питань архітектури,
містобудування та земельних
відносин
Михайлу ТЕРЕНТЬЄВУ

Правовий висновок

до проекту рішення Київської міської ради від 11.11.2021 № 08/231-4084/ПР
«Про затвердження технічних документацій із землеустрою щодо
інвентаризації земель»

Управлінням правового забезпечення діяльності Київської міської ради секретаріату Київської міської ради проведено правову експертизу поданого проекту рішення Київської міської ради від 11.11.2021 № 08/231-4084/ПР «Про затвердження технічних документацій із землеустрою щодо інвентаризації земель» (далі – проект рішення), з приводу чого зазначаємо таке.

У преамбулі проекту рішення як на одну із правових підстав його прийняття містяться посилання на рішення Київської міської ради від 10 вересня 2015 року №958/1822 «Про інвентаризацію земель міста Києва» та від 04 грудня 2018 року №229/6280 «Про затвердження Міської цільової програми використання та охорони земель міста Києва на 2019-2021 роки».

У зв'язку з цим зазначаємо, що преамбула проекту рішення повинна містити посилання на відповідну структурну одиницю компетенційного нормативно-правового акта.

При цьому слід мати на увазі, що компетенційний акт - це акт, що містить пряму вказівку на повноваження суб'єкта нормотворення (Київської міської ради) щодо прийняття рішення з відповідного питання.

У зв'язку з цим зауважуємо, що наведені рішення Київської міської ради, у даному випадку, не є компетенційними актами, які визначають повноваження Київської міської ради у відповідні сфері.

Більше того, рішення Київської міської ради від 04 грудня 2018 року №229/6280 «Про затвердження Міської цільової програми використання та охорони земель міста Києва на 2019-2021 роки» за своїм правовим статусом є програмним документом з визначеним терміном (строком) дії.

З огляду на те, що станом на день проведення правової експертизи проекту рішення управління правового забезпечення, Київською міською радою не приймалося рішення про продовження чинності (дії) зазначеного вище рішення, сумнівним з правового погляду є посилання на нього у преамбулі проекту рішення.

Щодо предмету правового регулювання проекту рішення зауважуємо таке.

Стаття 19 Конституції України зобов'язує органи державної влади та місцевого самоврядування, їх посадові особи діяти лише на підставі, в межах повноважень та у спосіб, передбачені Конституцією та законами України.

Відповідно до Земельного кодексу України земельні відносини регулюються Конституцією України, цим Кодексом, а також прийнятими відповідно до них нормативно-правовими актами.

Зокрема, відповідно до статті 186 Земельного кодексу України технічна документація із землеустрою щодо інвентаризації земель затверджується: щодо земельних ділянок приватної власності - власником земельних ділянок; щодо земельних ділянок державної або комунальної власності - Верховною Радою Автономної Республіки Крим, Радою міністрів Автономної Республіки Крим, органом виконавчої влади, органом місцевого самоврядування, уповноваженими розпоряджатися земельними ділянками відповідно до повноважень, визначених статтею 122 цього Кодексу.

Згідно зі статтею 122 Земельного кодексу України сільські, селищні, міські ради наділені повноваженнями щодо передачі земельних ділянок у власність або у користування із земель комунальної власності відповідних територіальних громад для всіх потреб.

Отже, Київська міська рада наділена повноваженнями лише щодо затвердження технічної документації із землеустрою щодо інвентаризації земель.

Водночас, згідно із пунктом 1 проекту рішення запропоновано затвердити технічні документації із землеустрою щодо інвентаризації земель, визначивши категорію земель, код виду цільового призначення земельних ділянок згідно з додатком до цього рішення, що не узгоджується з приписами вищенаведених правових актів.

Крім того, вимоги щодо проведення інвентаризації земель, в тому числі державної інвентаризації земель та земельних ділянок, під час здійснення землеустрою та складання за її результатами технічної документації із землеустрою щодо проведення інвентаризації земель, в тому числі державної інвентаризації земель та земельних ділянок (далі - технічна документація) визначені відповідно до Порядку проведення інвентаризації земель, затвердженого постановою кабінету Міністрів України від 05 червня 2019 року №476 (далі – Порядок).

Разом з тим, з пояснювальної записки та матеріалів доданих до проекту рішення, не можна дійти однозначного висновку щодо дотримання вимог Порядку.

Більше того, в преамбулі проекту рішення зазначається про те, що останній пропонується прийняти: «розглянувши технічні документації із землеустрою щодо інвентаризації земель».

У зв'язку з цим зауважуємо, що відповідно до Закону України «Про місцеве самоврядування в Україні» Київська міська рада є колегіальним представницьким органом місцевого самоврядування та складається з 120 депутатів.

Відповідно до частин першої та другої статті 59 Закону України «Про місцеве самоврядування в Україні» рада в межах своїх повноважень приймає нормативні та інші акти у формі рішень. Рішення ради приймаються на її пленарному засіданні після обговорення більшістю депутатів від загального складу ради.

Також, Київська міська рада, як було зазначено вище, наділена повноваженнями лише щодо затвердження технічної документації із землеустрою щодо інвентаризації земель, а не розгляду та затвердження.

З огляду на зазначене, виникає логічне запитання: «У який спосіб 120 депутатів Київської міської ради мають розглянути на пленарному засіданні технічні документації із землеустрою, якщо останні наділені повноваженнями лише «обговорення проектів рішень?»»

Крім того, технічна документація із землеустрою щодо інвентаризації земель за своєю правовою природою є окремим документом, що розробляється спеціальними суб'єктами у встановленому правовими актами порядку та не може бути додатком до рішення місцевої ради.

До того ж, управління правового забезпечення діяльності не уповноважене здійснювати правову експертизу документів, що не є додатками до проектів рішень.

Поза тим, вважаємо за необхідне звернути увагу на те, що згідно з проектом додатку до проекту рішення пропонується затвердити технічні

документації із землеустрою щодо інвентаризації земель лісогосподарського призначення.

У зв'язку з цим, зауважуємо, що відповідно до статті 3 Земельного кодексу України земельні відносини, що виникають при використанні надр, лісів, вод, а також рослинного і тваринного світу, атмосферного повітря, регулюються цим Кодексом, нормативно-правовими актами про надра, ліси, води, рослинний і тваринний світ, атмосферне повітря, якщо вони не суперечать цьому Кодексу.

Згідно із статтею 45 Лісового кодексу України лісовпорядкування включає комплекс заходів, спрямованих на забезпечення ефективної організації та науково обґрунтованого ведення лісового господарства, охорони, захисту, раціонального використання, підвищення екологічного та ресурсного потенціалу лісів, культури ведення лісового господарства, отримання достовірної і всебічної інформації про лісовий фонд України.

Статтею 47 Лісового кодексу України передбачено, що лісовпорядкування є обов'язковим на всій території України та ведеться державними лісовпорядковими організаціями за єдиною системою в порядку, встановленому центральним органом виконавчої влади, що забезпечує формування державної політики у сфері лісового господарства.

У лісах, що перебувають у державній власності, лісовпорядкування ведеться за рахунок коштів державного бюджету, у лісах комунальної власності - місцевого бюджету, у лісах приватної власності - за кошти їх власників. Ведення лісовпорядкування може здійснюватися за рахунок інших джерел, не заборонених законом.

Згідно із статтею 48 Лісового кодексу України у матеріалах лісовпорядкування дається якісна і кількісна характеристика кожної лісової ділянки, комплексна оцінка ведення лісового господарства, що є основою для розроблення на засадах сталого розвитку проекту організації та розвитку лісового господарства відповідного об'єкта лісовпорядкування.

Проект організації та розвитку лісового господарства передбачає екологічно обґрунтоване ведення лісового господарства і розробляється відповідно до нормативно-правових актів, що регулюють організацію лісовпорядкування.

У проекті організації та розвитку лісового господарства визначаються і обґрунтовуються основні напрями організації і розвитку лісового господарства об'єкта лісовпорядкування з урахуванням стану та перспектив економічного і соціального розвитку регіону.

Матеріали лісовпорядкування затверджуються в установленому порядку органом виконавчої влади з питань лісового господарства Автономної Республіки Крим, центральним органом виконавчої влади, що реалізує державну політику у сфері лісового господарства, за погодженням відповідно з

органом виконавчої влади з питань охорони навколишнього природного середовища Автономної Республіки Крим, центральним органом виконавчої влади, що реалізує державну політику у сфері охорони навколишнього природного середовища.

Затверджені матеріали лісовпорядкування є обов'язковими для ведення лісового господарства, планування і прогнозування використання лісових ресурсів.

Відповідно до статті 49 Лісового кодексу України державний лісовий кадастр на території України ведеться з метою ефективної організації охорони і захисту лісів, раціонального використання лісового фонду України, відтворення лісів, здійснення систематичного контролю за якісними і кількісними змінами лісів.


Державний лісовий кадастр включає геопросторові дані, метадані та сервіси, оприлюднення, інша діяльність з якими та доступ до яких здійснюються у мережі Інтернет згідно із Законом України "Про національну інфраструктуру геопросторових даних".

Державний лісовий кадастр ведеться на основі державного земельного кадастру.

Проте, до проекту рішення не додано матеріалів, які б підтверджували дотримання вказаних вище приписів Закону.

Враховуючи зазначене вище, управління правового забезпечення діяльності Київської міської ради секретаріату Київської міської ради повертає проект рішення як такий, що не відповідає вимогам законодавства.

В.о. начальника управління



Валентина ПОЛОЖИШНИК



КИЇВСЬКА МІСЬКА РАДА

ІХ СКЛИКАННЯ

ПОСТІЙНА КОМІСІЯ З ПИТАНЬ АРХІТЕКТУРИ, МІСТОБУДУВАННЯ ТА
ЗЕМЕЛЬНИХ ВІДНОСИН

01044, м. Київ, вул. Хрещатик, 36, каб. 1009

тел.: (044) 202-70-22

№ 08/281-148к

Витяг з протоколу № 6/34
засідання постійної комісії Київської міської ради з питань
архітектури, містобудування та земельних відносин
від 22.06.2022

- 5.1.10. **Про повторний розгляд проєкту рішення Київської міської ради «Про затвердження технічних документацій із землеустрою щодо інвентаризації земель» з правовим висновком управління правового забезпечення діяльності Київської міської ради від 24.12.2021 №08/230-2938 (справа 476530625, доручення заступника міського голови – секретаря Київської міської ради від 11.11.2021 №08/231-4084/ПР).**

(Правовий висновок управління правового забезпечення діяльності Київської міської ради від 24.12.2021 №08/230-2938, проєкт рішення з пояснювальною запискою та додатками до нього - на 74-х арк.)

СЛУХАЛИ:

Михайла ТЕРЕНТЬЄВА, голову постійної комісії Київської міської ради з питань архітектури, містобудування та земельних відносин.

ВИРІШИЛИ: *Відхилити зауваження, викладені у правовому висновку управління правового забезпечення діяльності Київської міської ради від 24.12.2021 №08/230-2938, та повторно підтримати проєкт рішення Київської міської ради «Про затвердження технічних документацій із землеустрою щодо інвентаризації земель».*

ПРОГОЛОСУВАЛИ: «за» – 17, «проти» – 0, «утрималось» – 0, «не голосували» – 2.

Рішення прийнято.

Згідно з протоколом.

Голова комісії

Михайло ТЕРЕНТЬЄВ

Секретар засідання

Георгій ЗАНТАРАЯ