

08/231-4061/np
14.11.2018



КИЇВСЬКА МІСЬКА РАДА

№ СЕСІЯ VIII СКЛИКАННЯ

РІШЕННЯ

№ _____

Надавши

Про надання земельної ділянки управління освіти Шевченківської районної в місті Києві державної адміністрації для експлуатації та обслуговування будівель і споруд закладу освіти на вул. Гоголівській, 31 у Шевченківському районі м. Києва

Київська міська рада
Департамент
земельних ресурсів
Код земельної ділянки:

91:188:0039

Проект рішення (екз.1)
ПР-18518
до справи

A-26049

Заява ДЦ № 72335-003278424-
031-03 від 04.10.2018



2 347015 085188

Відповідно до статей 9, 79-1, 83, 92, 116, 120, 123, 186 Земельного кодексу України, статті 35 Закону України «Про землеустрій», Закону України «Про внесення змін до деяких законодавчих актів України щодо розмежування земель державної та комунальної власності», пункту 34 частини першої статті 26 Закону України «Про місцеве самоврядування в Україні», розглянувши заяву управління освіти Шевченківської районної в місті Києві державної адміністрації від 04.10.2018 № 72335-003278424-031-03, враховуючи, що земельна ділянка зареєстрована в Державному земельному кадастрі (витяг з Державного земельного кадастру про земельну ділянку від 19.04.2018 № НВ-8000745432018), право комунальної власності територіальної громади міста Києва на яку зареєстровано в установленому порядку (витяг з Державного реєстру речових прав на нерухоме майно про реєстрацію права власності від 23.10.2018 № 142377525) та розглянувши технічну документацію із землеустрою щодо інвентаризації земель, Київська міська рада

ВИРІШИЛА:

1. Надати управління освіти Шевченківської районної в місті Києві державної адміністрації, за умови виконання пункту 2 цього рішення, в постійне користування земельну ділянку площею 0,7333 га (кадастровий номер 8000000000:91:188:0039) для експлуатації та обслуговування будівель і споруд закладу освіти на вул. Гоголівській, 31 у Шевченківському районі м. Києва із

земель комунальної власності територіальної громади міста Києва, у зв'язку із закріпленням майна за управлінням освіти Шевченківської районної в місті Києві державної адміністрації відповідно до розпорядження Шевченківської районної в місті Києві державної адміністрації від 09.02.2011 № 79 (зі змінами) (категорія земель – землі житлової та громадської забудови, код КВЦПЗ 03.02, заява ДЦ від 04.10.2018 № 72335-003278424-031-03, справа А-26049).

2. Управлінню освіти Шевченківської районної в місті Києві державної адміністрації:

2.1. Виконувати обов'язки землекористувача відповідно до вимог статті 96 Земельного кодексу України.

2.2. Вжити заходів щодо державної реєстрації права постійного користування на земельну ділянку у порядку, встановленому Законом України «Про державну реєстрацію речових прав на нерухоме майно та їх обтяжень».

2.3. Забезпечити вільний доступ для прокладання нових, ремонту та експлуатації існуючих інженерних мереж і споруд, розміщених у межах земельної ділянки.

2.4. Питання майнових відносин вирішувати в установленому порядку.

2.5. У разі необхідності проведення реконструкції чи нового будівництва питання оформлення дозвільної та проектно-кошторисної документації вирішувати в порядку, визначеному чинним законодавством України.

2.6. Виконати вимоги, викладені в листах Департаменту містобудування та архітектури від 25.07.2017 № 6165/0/12-4/19-17, Департаменту культури від 11.08.2018 № 060-6094, Головного управління Держгеокадастру у м. Києві від 29.11.2017 № 19-26-0.31-2348/35-17.

2.7. Питання пайової участі та укладення з Департаментом економіки та інвестицій виконавчого органу Київської міської ради (Київської міської державної адміністрації) договору про пайову участь вирішувати в порядку та випадках, встановлених законодавством.

2.8. Питання сплати відновної вартості зелених насаджень або укладання охоронного договору на зелені насадження вирішувати відповідно до рішення Київської міської ради від 27.10.2011 № 384/6600 «Про затвердження Порядку видалення зелених насаджень на території міста Києва».


2.9. Дотримуватись обмежень у використанні земельної ділянки, зазначених у витязі з Державного земельного кадастру.

3. Попередити землекористувача, що право користування земельною ділянкою може бути припинено відповідно до статей 141, 143 Земельного Кодексу України.

4. Контроль за виконанням цього рішення покласти на постійну комісію Київської міської ради з питань містобудування, архітектури та землекористування.

ПОДАННЯ:

Заступник голови Київської міської
державної адміністрації



О. Спасибко

Директор Департаменту земельних
ресурсів виконавчого органу Київської
міської ради (Київської міської державної
адміністрації)

П. Оленич

В. о. начальника відділу правового забезпечення
юридичного управління
Департаменту земельних ресурсів
виконавчого органу Київської міської ради
(Київської міської державної адміністрації)




М. Дегтяренко

ПОГОДЖЕНО:

09.09.2019

Постійна комісія Київської міської ради
з питань містобудування, архітектури
та землекористування




Голова

О. Міщенко

Секретар

І. Картавий

Начальник управління
правового забезпечення діяльності
Київської міської ради




І. Тарашенко
25.09.2019

Постійна комісія Київської міської
ради з питань освіти, науки, сім'ї, молоді та спорту

Голова

Г. Старостенко

Секретар



Н. Шульга

ПОЯСНЮВАЛЬНА ЗАПИСКА

№ ПЗ-34613 від 30.10.2018

До кадастрової справи

№ А-26049



до проекту рішення Київської міської ради:
**Про надання земельної ділянки управлінню освіти
Шевченківської районної в місті Києві державної
адміністрації для експлуатації та обслуговування
будівель і споруд закладу освіти на вул. Гоголівській, 31
у Шевченківському районі м. Києва**

1. Юридична особа:

Назва	Управління освіти Шевченківської районної в місті Києві державної адміністрації
Перелік засновників (учасників) юридичної особи	КИЇВСЬКА МІСЬКА ДЕРЖАВНА АДМІНІСТРАЦІЯ Код ЄДРПОУ засновника: 00022527 Адреса засновника: 01044, м. Київ, Шевченківський район, ВУЛИЦЯ ХРЕЩАТИК, будинок 36 Керівник - Ярова Євгенія Валентинівна
Кінцевий бенефіціарний власник (контролер)	Відсутній.
Клопотання	від 04.10.2018 № 72335-003278424-031-03
Згода (доручення) на проектування	-

2. Відомості про земельну ділянку (кадастровий № 8000000000:91:188:0039)

Місце розташування (адреса)	м. Київ, р-н Шевченківський, вул. Гоголівська, 31
Площа	0,7333 га
Вид та термін користування	Право в процесі оформлення (Постійне користування)
Вид використання	для експлуатації та обслуговування будівель і споруд закладу освіти
Нормативна грошова оцінка (за попереднім розрахунком*)	27 240 585 грн. 28 коп. відповідно витягу з технічної документації ПР-03458 від 30.10.2018

*Наведені розрахунки нормативної грошової оцінки не є остаточними і будуть уточнені відповідно до вимог чинного законодавства при підготовці документу, що посвідчує право на землю.

3. Обґрунтування прийняття рішення

На замовлення зацікавленої особи та враховуючи рішення Київської міської ради від 10.09.2015 № 958/1822 "Про інвентаризацію земель міста Києва" землевпорядною організацією розроблено технічну документацію із землеустрою щодо інвентаризації земель, яка згідно з положеннями законодавства погоджена в установленому порядку з відповідними органами, зокрема:

орган архітектури	№ 6165/0/12-4/19-17 від 25.07.2017
місцевий орган охорони культурної спадщини	№ 060-6094 від 11.08.2017
територіальний орган, що здійснює реалізацію державної політики у сфері земельних відносин	№ 19-26-0.31-2348/35-17 від 29.11.2017

Відповідно до Земельного кодексу України та Порядку набуття прав на землю із земель комунальної власності у місті Києві, затвердженого рішенням Київської міської ради від 20.04.2017 № 241/2463, враховуючи, що земельна ділянка зареєстрована в Державному земельному кадастрі (витяг з Державного земельного кадастру про земельну ділянку від 19.04.2018 №НВ-8000745432018) та право комунальної власності територіальної громади міста Києва на яку зареєстровано в установленому порядку (витяг з Державного реєстру речових прав на нерухоме майно про реєстрацію права власності від 23.10.2018 №142377525), Департаментом земельних ресурсів виконавчого органу Київської міської ради (Київської міської державної адміністрації) розроблено відповідний проект рішення Київської міської ради.

4. Мета прийняття рішення.

Метою прийняття рішення є забезпечення реалізації встановленого Земельним кодексом України права особи на оформлення права користування (власності) на землю.

5. Особливі характеристики ділянки.

Наявність будівель і споруд на ділянці: **Забудована**

Наявність ДПТ: **Відсутній.**

Функціональне призначення згідно Генплану: **Середньо поверхова житлова забудова.**

Правовий режим: **Землі комунальної власності територіальної громади міста Києва. Категорія земель - землі житлової та громадської забудови.**

Розташування в зеленій зоні: **Не потрапляє до зеленої зони.**

6. Стан нормативно-правової бази у даній сфері правового регулювання.

Загальні засади та порядок передачі земельних ділянок у власність чи користування зацікавленим особам визначено Земельним кодексом України та Порядком набуття прав на землю із земель комунальної власності у місті Києві, затвердженим рішенням Київської ради від 20.04.2017 № 241/2463.

Рішення про передачу (надання) земельної ділянки може бути прийнято Київською міською радою з урахуванням вимог статті 24 Закону України "Про регулювання містобудівної діяльності".

7. Фінансово-економічне обґрунтування.

Реалізація рішення не потребує додаткових витрат міського бюджету.

Відповідно до Податкового Кодексу України розмір земельного податку складатиме **0 грн. 00 коп. (0%)**

8. Прогноз соціально-економічних та інших наслідків прийняття рішення.

Наслідками прийняття розробленого проекту рішення стане:

- реалізація зацікавленою особою своїх прав щодо використання земельної ділянки

Доповідач: директор Департаменту земельних ресурсів П.Оленич

Директор Департаменту
земельних ресурсів



П.Оленич

