



08/231- 4023/np
12.11.2018

КИЇВСЬКА МІСЬКА РАДА

VI сесія VIII скликання

РІШЕННЯ

№ _____

Водяк. Гресь

Про відмову у наданні дозволу на розроблення проекту землеустрою щодо відведення земельної ділянки громадянину Босаку Юрію Миколайовичу поблизу провулку Залужного у Голосіївському районі м. Києва для індивідуального дачного будівництва

Київська міська рада
Департамент
земельних ресурсів
Код земельної ділянки:

90:066:0381

Проект рішення (екз.1)
ПР-18491
до справи

K-35982



2 347015 084914

Розглянувши клопотання про надання дозволу на розроблення проекту землеустрою щодо відведення земельної ділянки громадянину Босаку Юрію Миколайовичу поблизу провулку Залужного у Голосіївському районі м. Києва та додані документи, враховуючи, що заявлена ініціатива не відповідає містобудівній документації за функціональним призначенням, а саме: земельна ділянка належить до території житлової садибної забудови (перспективні) (витяг з містобудівного кадастру від 17.10.2018 № 9468/0/12-53/12-03-18), керуючись статтями 9, 118 Земельного кодексу України, Законом України „Про внесення змін до деяких законодавчих актів України щодо розмежування земель державної та комунальної власності”, пунктом 34 частини 1 статті 26 Закону України „Про місцеве самоврядування в Україні”, Київська міська рада

ВИРІШИЛА:

1. Відмовити у наданні дозволу на розроблення проекту землеустрою щодо відведення земельної ділянки громадянину Босаку Юрію Миколайовичу поблизу провулку Залужного у Голосіївському районі м. Києва орієнтовною площею 0,10 га (земельна ділянка комунальної власності територіальної громади міста Києва) у власність для індивідуального дачного будівництва (K-35982).


2. Контроль за виконанням цього рішення покласти на постійну комісію Київської міської ради з питань містобудування, архітектури та землекористування.

Київський міський голова

В.Кличко

ПОДАННЯ:

Заступник голови Київської
міської державної адміністрації



О.Спасибко


Директор Департаменту земельних ресурсів
виконавчого органу Київської міської ради
(Київської міської державної адміністрації)



П.Оленич

В.о. начальника відділу правового забезпечення
юридичного управління

Департаменту земельних ресурсів виконавчого органу
Київської міської ради (Київської міської державної
адміністрації)

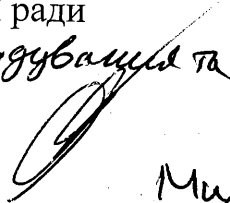


М. Дегтяренко

ПОГОДЖЕНО:


28.04.2021
Постійна комісія Київської міської ради
з питань архітектури, містобудування та
земельних відносин

Голова комісії




Михайло ТЕРЕНТЬЄВ

Секретар комісії



Юрій ФЕДОРЕНКО

В.о. Начальник управління
правового забезпечення діяльності
Київської міської ради



В.Слончак

В.Слончак

ПОЯСНЮВАЛЬНА ЗАПИСКА

№ ПЗ-34409 від 24.10.2018

До справи

№ К-35982



до проекту рішення Київської міської ради:
**Про відмову у наданні дозволу на розроблення проекту
землеустрою щодо відведення земельної ділянки
громадянину Босаку Юрію Миколайовичу поблизу
провулку Залужного у Голосіївському районі м. Києва
для індивідуального дачного будівництва**

1. Фізична особа:

Назва **Босак Юрій Миколайович**
Клопотання **від 03.10.2018 № К-35982**

2. Відомості про земельну ділянку (кадастровий № 8000000000:90:066:0381к)

Місце розташування (адреса) **м. Київ, р-н Голосіївський, поблизу провулку Залужного**
Площа **0,10 га**
Вид та термін користування **Власність**
Вид використання **для індивідуального дачного будівництва**

3. Обґрунтування прийняття рішення

На клопотання зацікавленої особи відповідно до ст. 9, 118 Земельного кодексу України та Порядку набуття прав на землю із земель комунальної власності у місті Києві, затвердженого рішенням Київради від 20.04.2017 № 241/2463, Департаментом земельних ресурсів виконавчого органу Київської міської ради (Київської міської державної адміністрації) розроблено проект рішення Київської міської ради.

4. Мета прийняття рішення.

Метою прийняття рішення є дотримання вимог ст. 9, 118 Земельного кодексу України.

5. Особливі характеристики ділянки.

Наявність будівель і споруд на ділянці:

Вільна від капітальної забудови

Наявність ДПТ:

Відповідно до Детального плану території селища Чапаєвка, затвердженого рішенням Київської міської ради від 20.12.2007 № 1463/4296, територія за функціональним призначенням належить до житлової садибної забудови (перспективні) (витяг з містобудівного кадастру від 17.10.2018 № 9468/0/12-53/12-03-18).

Функціональне призначення згідно Генплану:

Відповідно до Генерального плану міста, затвердженого рішенням Київради від 28.03.2002 № 370/1804, територія за функціональним призначенням належить до житлової садибної забудови.

Правовий режим:

Земельна ділянка належить до земель комунальної власності територіальної громади м. Києва.

Розташування в зеленій зоні:

Згідно з Програмою розвитку зеленої зони м. Києва до 2010 року та концепції формування зелених насаджень в центральній частині міста, затвердженої рішенням Київради від 19.07.2005 № 806/3381 (зі змінами), зазначена земельна ділянка відноситься до озелених територій, що резервується для розвитку мережі зелених насаджень загального користування (біля села Чапаєвка, табл. 17, площа 69,4 га).

Інші особливості:

Територія захащена.

Згідно з даними міського земельного кадастру частина земельної ділянки на підставі технічного звіту по встановленню зовнішніх меж землекористування обліковується за гр. Воробйовим О.С., а інша частина - за гр. Воробйовим Ю.С, відповідні згоди відсутні).

6. Стан нормативно-правової бази у даній сфері правового регулювання.

Загальні засади та порядок відмови у наданні дозволу на розроблення документації із землеустрою визначено ст. 9, 118 Земельного кодексу України.

7. Фінансово-економічне обґрунтування.

Реалізація рішення не потребує додаткових витрат міського бюджету.

8. Прогноз соціально-економічних та інших наслідків прийняття рішення.

Рішення не тягне за собою жодних соціально-економічних та інших наслідків.

Доповідач: директор Департаменту земельних ресурсів П.Оленич

Директор Департаменту
земельних ресурсів

П.Оленич

