



08/231- 3996/11P
12.11.2018

КИЇВСЬКА МІСЬКА РАДА

ВІсесія VIII скликання

РІШЕННЯ

№ _____

Вбдм. урел.

Про відмову у наданні дозволу на розроблення проекту землеустрою щодо відведення земельної ділянки громадянину Савченку Володимиру Павловичу на вул. Риболовецькій у Голосіївському районі м. Києва для індивідуального дачного будівництва

Київська міська рада
Департамент
земельних ресурсів
Код земельної ділянки:

90:064:0064

Проект рішення (екз.1)
ПР-18473
до справи

K-36007



Розглянувши клопотання про надання дозволу на розроблення проекту землеустрою щодо відведення земельної ділянки громадянину Савченку Володимиру Павловичу на вул. Риболовецькій у Голосіївському районі м. Києва та додані документи, враховуючи, що заявлена ініціатива не відповідає містобудівній документації за функціональним призначенням, а саме: земельна ділянка належить до території житлової садибної забудови та розташована в межах прибережної захисної смуги р. Віта (витяг з містобудівного кадастру від 17.10.2018 № 9480/0/12-53/12-03-18), керуючись статтями 9, 118 Земельного кодексу України, Законом України „Про внесення змін до деяких законодавчих актів України щодо розмежування земель державної та комунальної власності”, пунктом 34 частини 1 статті 26 Закону України „Про місцеве самоврядування в Україні”, Київська міська рада

ВИРІШИЛА:

1. Відмовити у наданні дозволу на розроблення проекту землеустрою щодо відведення земельної ділянки громадянину Савченку Володимиру Павловичу на вул. Риболовецькій у Голосіївському районі м. Києва орієнтовною площею 0,10 га (земельна ділянка комунальної власності територіальної громади міста Києва) у власність для індивідуального дачного будівництва (К-36007).

2. Контроль за виконанням цього рішення покласти на постійну комісію Київської міської ради з питань містобудування, архітектури та землекористування.

Київський міський голова

В.Кличко

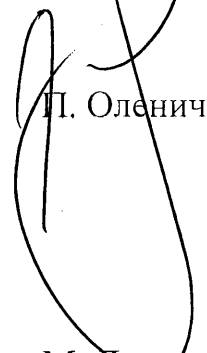
ПОДАННЯ:

Заступник голови
Київської міської державної адміністрації



О. Спасибко

Директор
Департаменту земельних ресурсів
виконавчого органу Київської міської ради
(Київської міської державної адміністрації)



П. Оленич

В.о. начальника відділу правового забезпечення
юридичного управління
Департаменту земельних ресурсів
виконавчого органу Київської міської ради
(Київської міської державної адміністрації)




М. Дегтяренко

ПОГОДЖЕНО:

28.04.2021


Постійна комісія Київської міської ради
з питань *архітектури, містобудування та*
земельних відносин

Голова





Михайло ТЕРЕНТЬЄВ

Секретар



Юрій ФЕДОРЕНКО

 Начальник управління
правового забезпечення діяльності
Київської міської ради



В. Слончак

Володимир

ПОЯСНЮВАЛЬНА ЗАПИСКА

№ ПЗ-34385 від 23.10.2018

До справи

№ К-36007



до проекту рішення Київської міської ради:
**Про відмову у наданні дозволу на розроблення проекту
землеустрою щодо відведення земельної ділянки
громадянина Савченку Володимиру Павловичу на
вул. Риболовецькій у Голосіївському районі м. Києва для
індивідуального дачного будівництва**

1. Фізична особа:

Назва **Савченко Володимир Павлович**
Клопотання **від 09.10.2018 № К-36007**

2. Відомості про земельну ділянку (кадастровий № 8000000000:90:064:0064к)

Місце розташування (адреса) **м. Київ, р-н Голосіївський, вул.Риболовецька**
Площа **0,10 га**
Вид та термін користування **Власність**
Вид використання **для індивідуального дачного будівництва**

3. Обґрунтування прийняття рішення

На клопотання зацікавленої особи відповідно до ст. 9, 118 Земельного кодексу України та Порядку набуття прав на землю із земель комунальної власності у місті Києві, затвердженого рішенням Київради від 20.04.2017 № 241/2463, Департаментом земельних ресурсів виконавчого органу Київської міської ради (Київської міської державної адміністрації) розроблено проект рішення Київської міської ради.

4. Мета прийняття рішення.

Метою прийняття рішення є дотримання вимог ст. 9, 118 Земельного кодексу України.

5. Особливі характеристики ділянки.

Наявність будівель і споруд на ділянці:

Вільна від капітальної забудови

Наявність ДПТ:

Відповідно до детального плану території селища Чапаєвка, затвердженого рішенням Київради від 20.12.2007 № 1463/4296, територія за функціональним призначенням належить до території житлової садибної забудови та розташована в межах прибережної захисної смуги (довідка (витяг) з містобудівного кадастру від 17.10.2018 № 9480/0/12-53/12-03-18).

Функціональне призначення згідно Генплану:

належить до території блокованої житлової забудови та частково розташована в межах прибережної захисної смуги.

Правовий режим:

Земельна ділянка комунальної власності територіальної громади міста Києва.

Розташування в зеленій зоні:

Земельна ділянка не потрапляє до зеленої зони.

Інші особливості:

Згідно з даними міського земельного кадастру вказана земельна ділянка не проінвентаризована.

Вказана земельна ділянка розташовна в межах прибережної захисної смуги р. Віта, затвердженої рішенням Київради від 15.03.2007 № 253/914.

Червоні лінії земельну ділянку не перетинають.

Заявником надано документи, що він є учасником АТО.

6. Стан нормативно-правової бази у даній сфері правового регулювання.

Загальні засади та порядок відмови у наданні дозволу на розроблення документації із землеустрою визначено ст. 9, 118 Земельного кодексу України.

7. Фінансово-економічне обґрунтування.

Реалізація рішення не потребує додаткових витрат міського бюджету.

8. Прогноз соціально-економічних та інших наслідків прийняття рішення.

Рішення не тягне за собою жодних соціально-економічних та інших наслідків.

Доповідач: директор Департаменту земельних ресурсів П.Оленич

Директор Департаменту
земельних ресурсів

П.Оленич

