



# КИЇВСЬКА МІСЬКА РАДА

II сесія IX скликання

## РІШЕННЯ

№ \_\_\_\_\_

ПРОЄКТ

Про оголошення природної території ландшафтним заказником місцевого значення «Броварський ліс»

Відповідно до пункту 37 частини першої статті 26 Закону України «Про місцеве самоврядування в Україні», пункту «і» частини першої статті 15 Закону України «Про охорону навколишнього природного середовища», статей 25, 51-53 Закону України «Про природно-заповідний фонд України», з метою збереження ландшафтного та біологічного різноманіття унікальних природних комплексів, Київська міська рада

### ВИРІШИЛА:


1. Оголосити ландшафтним заказником місцевого значення «Броварський ліс» площею 125 га природну територію лісових кварталів № 70, 71, 77, 78 Броварського лісництва комунального підприємства «Дарницьке лісопаркове господарство» в Деснянському районі м. Києва, згідно з додатком.
2. Комунальному підприємству «Дарницьке лісопаркове господарство» забезпечити охорону та збереження зазначеного у додатку об'єкта з оформленням охоронного зобов'язання в установленому порядку.
3. Управлінню екології та природних ресурсів виконавчого органу Київської міської ради (Київської міської державної адміністрації) забезпечити затвердження положення про ландшафтний заказник місцевого значення «Броварський ліс» та оформлення в установленому порядку охоронного зобов'язання комунальному підприємству «Дарницьке лісопаркове господарство» на вказаний об'єкт природно-заповідного фонду.
4. Контроль за виконанням цього рішення покласти на постійну комісію Київської міської ради з питань екологічної політики.

Київський міський голова

Віталій КЛИЧКО

ПОДАННЯ:

Депутати Київської міської ради



Денис МОСКАЛЬ

Вадим СТОРОЖУК

Євгенія КУЛЕБА

Юлія ЛИМАР

Ольга ЧАЙКА

ПОГОДЖЕНО:

Постійна комісія Київської міської ради  
з питань екологічної політики

Голова

Денис МОСКАЛЬ

Секретар

Євгенія КУЛЕБА

Постійна комісія Київської міської ради  
з питань архітектури, містобудування  
та земельних відносин

Голова

Михайло ТЕРЕНТЬЄВ

Секретар

Юрій ФЕДОРЕНКО

Виконувач обов'язків начальника  
управління правового забезпечення  
діяльності Київської міської ради


Валентина  
ПОЛОЖИШНИК

Додаток  
до рішення Київської міської ради  
від \_\_\_\_\_ № \_\_\_\_\_

Природна територія, яка оголошується  
ландшафтним заказником місцевого значення «Броварський ліс»

№	Опис ділянки	Площа (га)	Землекористувач
1	Деснянський район м. Києва лісовий квартал № 70 (виділи 4, 5, 8-12, 14-17, 20, 22 – повністю, виділи 2, 3, 6, 13, 18, 19, 21, 23-26 – частково), лісовий квартал № 71 (виділ 4 повністю, виділи 1-3, 7, 12, 14, 17, 20 – частково), лісовий квартал № 77 (виділи 3, 25, 26 – повністю, виділи 4-24, 27-31 – частково), лісовий квартал № 78 (виділи 3, 9 – повністю, виділи 2, 4-7, 10 – частково) Броварського лісництва КП «Дарницьке лісопаркове господарство»	125	Комунальне підприємство «Дарницьке лісопаркове господарство»

Карта-схема ландшафтного заказника місцевого значення «Броварський ліс»



Київський міський голова

Віталій КЛИЧКО

## ПОЯСНЮВАЛЬНА ЗАПИСКА

до проекту рішення Київської міської ради  
«Про оголошення природної території ландшафтним заказником  
місцевого значення «Броварський ліс»

### 1. Обґрунтування необхідності прийняття рішення

Запропонований проект рішення передбачає оголосити ландшафтним заказником місцевого значення «Броварський ліс» площею 125 га природну територію лісових кварталів №№ 70, 71, 77, 78 Броварського лісництва комунального підприємства «Дарницьке лісопаркове господарство» у Деснянському районі м. Києва. Прийняття даного рішення забезпечить належні умови для збереження ландшафтного і ботанічного різноманіття та цінного природного комплексу.

Представниками ГО «Українська природоохоронна група» спільно з науковими співробітниками Інституту зоології ім. І. І. Шмальгаузена НАН України при дослідженні території лісових кварталів № 70, 71, 77, 78 Броварського лісництва комунального підприємства «Дарницьке лісопаркове господарство» виявлено низку представників флори та фауни, занесених до Червоної книги України та Резолюції 6 Бернської конвенції.

З метою збереження лісової екосистеми, яка є осередком біорізноманіття та цінного природного угруповання різних видів тварин і рослин, що підлягають особливій охороні та вжиття спеціальних заходів збереження їхніх оселищ, ГО «Українська природоохоронна група» відповідно до вимог статті 51 Закону України «Про природно-заповідний фонд України» підготувала клопотання від 06.12.2022 № 909/2022 з відповідним обґрунтуванням щодо оголошення ландшафтного заказника місцевого значення «Броварський ліс».

Відповідно до Проекту створення ландшафтного заказника місцевого значення «Броварський ліс» до заповідання пропонуються повністю виділи 4, 5, 8-12, 14-17, 20, 22 та частково виділи 2, 3, 6, 13, 18, 19, 21, 23-26 лісового кварталу № 70, повністю виділ 4 та частково виділи 1-3, 7, 12, 14, 17, 20 лісового кварталу № 71, повністю виділи 3, 25, 26 та частково виділи 4-24, 27-31 лісового кварталу № 77, повністю виділи 3,9 та частково виділи 2, 4-7, 10 лісового кварталу № 78 Броварського лісництва комунального підприємства «Дарницьке лісопаркове господарство».

Територія, запропонована до заповідання, представлена лісовим масивом з великими ділянками малопорушених старовікових лісів, що можуть бути віднесені до категорії природніх. Значна частина лісових ділянок, запропонованих до заповідання, зазнала мінімального негативного впливу лісогосподарської діяльності. По причині незначного порушення території запропонованого заказника, в його межах зустрічаються як типові для Полісся види флори і фауни, так і раритетні види, які охороняються на національному та міжнародному рівнях. Належність території до категорії рекреаційно-оздоровчих лісів обумовлює можливість проведення вибіркового та прохідних рубок без огляду на природоохоронну цінність даних територій, що може негативно вплинути на природні комплекси та рідкісні види даної території і

також обумовлює необхідність надання охоронного статусу території проєктованого заказника.

Під час досліджень у межах проєктованого заказника виявлено такі раритетні та червонокнижні види флори, як лілія лісова (*Lilium martagon*), підсніжник білосніжний (підсніжник звичайний) (*Galanthus nivalis*), сон розкритий (*Pulsatilla patens*), багатоніжка звичайна (*Polypodium vulgare*), листочня кучерява, спарасис кучерявий (*Sparassis crispa*).

Також при обстеженні були виявлені наступні рідкісні види тварин: мідянка звичайна (*Coronella austriaca*), плоскотілка червона (*Cucujus cinnaberinus*), чапля велика біла (*Ardea alba*), болотна черепаха європейська (*Emys orbicularis*), кумка червоночерева (*Bombina bombina*), жовна сива (*Picus canus*), жук плоскотілка червона, які у свою чергу занесені до Червоної книги України та Резолюції 6 Бернської конвенції.

## **2. Мета та завдання прийняття рішення**

Рішення розроблене з метою збереження лісової екосистеми, яка є осередком біорізноманіття та цінного природного угруповання різних видів тварин і рослин, що підлягають особливій охороні та вжиття спеціальних заходів збереження їхніх оселищ.

## **3. Загальна характеристика та основні положення проєкту рішення**

Проєкт рішення передбачає оголосити ландшафтним заказником місцевого значення «Броварський ліс» площею 125 га природну територію лісових кварталів №№ 70, 71, 77, 78 Броварського лісництва комунального підприємства «Дарницьке лісопаркове господарство» у Деснянському районі м. Києва.

## **4. Стан нормативно-правової бази у даній сфері правового регулювання**

Дана сфера суспільних відносин врегульована пунктом 37 частини першої статті 26 Закону України «Про місцеве самоврядування в Україні», пунктом «і» частини першої статті 15 Закону України «Про охорону навколишнього природного середовища», статтями 25, 51–53 Закону України «Про природно-заповідний фонд України».

## **5. Фінансово-економічне обґрунтування**

Реалізація даного проєкту рішення не потребує витрат міського бюджету.

## **6. Прогноз соціально-економічних та інших наслідків прийняття рішення**

Прийняття даного рішення унеможливить забудову зеленого масиву цієї місцевості та сприятиме оздоровленню довкілля, забезпечить ефективне функціонування коридорів екологічної мережі м. Києва і створить умови для збереження цінних природних комплексів та угруповань рідкісних рослин і тварин.

## 7. Громадське обговорення






Проект рішення не потребує громадського обговорення.

## 8. Суб'єкт подання та доповідач

Суб'єктами подання проекту рішення є депутати Київської міської ради – Денис Москаль, Вадим Сторожук, Юлія Лимар, Євгенія Кулеба та Ольга Чайка.

Відповідальним за супроводження проекту рішення та доповідачем на пленарному засіданні є депутат Київської міської ради – Москаль Денис, голова депутатської фракції «Всеукраїнське об'єднання «Батьківщина».

Депутати Київської міської ради

 Денис МОСКАЛЬ  
 Вадим СТОРОЖУК  
 Юлія ЛИМАР  
 Євгенія КУЛЕБА  
 Ольга ЧАЙКА

СХВАЛЕНО:

Інститут зоології ім. І. І. Шмальгаузена  
НАН України



В.О. Харченко

Директор Інституту зоології ім. І. І.  
Шмальгаузена НАН України,  
Голова Наукової ради з проблем  
заповідної справи і діяльності  
заповідників при Відділенні загальної  
біології НАН України

від 10 січня 2023 р

## Проект

створення ландшафтного заказника місцевого значення

### «Броварський ліс»

На території комунального підприємства «Дарницьке лісопаркове господарство»,  
Броварське лісництво; квартал 70 виділи 4, 5, 8-12, 14-17, 20, 22 повністю, 2, 3, 6, 13, 18, 19, 21,  
23-26 частково; квартал 71 виділ 4 повністю, виділи 1-3, 7, 12, 14, 17, 20 частково; квартал 77  
виділи 3, 25, 26 повністю, 4-24; 27-31 частково; квартал 78 виділи 3, 9 повністю, 2, 4-7, 10  
частково

Площа 125 га.

м. Київ  
2023 р.

## ПЕРЕЛІК

копій обґрунтовуючих документів щодо створення ландшафтного заказника місцевого значення «Броварський ліс» (далі «заказника») на території комунального підприємства «Дарницьке лісопаркове господарство»:

- Клопотання ГО «Українська природоохоронна група» про створення ландшафтного заказника місцевого значення «Броварський ліс» (на трьох сторінках).
- Наукове обґрунтування на створення ландшафтного заказника місцевого значення «Броварський ліс» (на п'яти сторінках).
- Лист-погодження створення заказника від лісокористувача (КП «Дарницьке ЛПГ») (на двох сторінках).
- Лист-погодження створення заказника від Міністерства захисту довкілля та природних ресурсів України (на одній сторінці).
- Лист-погодження створення заказника від Управління екології та природних ресурсів Київської міської державної адміністрації (на одній сторінці).
- Карта-схема розташування заказника на території КП «Дарницьке лісопаркове господарство» (на одній сторінці).
- Заключення щодо необхідності створення ландшафтного заказника місцевого значення «Броварський ліс» на території комунального підприємства «Дарницьке лісопаркове господарство» (на одній сторінці).





ГРОМАДСЬКА ОРГАНІЗАЦІЯ  
«УКРАЇНСЬКА  
ПРИРОДООХОРОННА ГРУПА»

вул. Гоголя, 40, м. Васильків, Київська область, 08600  
тел.: (+38 097) 100-04-73  
[uncg.ua@gmail.com](mailto:uncg.ua@gmail.com), [www.uncg.org.ua](http://www.uncg.org.ua)

№ 909/2022

06.12.2022

Управління екології та природних ресурсів КМДА

КП "Дарницьке лісопаркове господарство"

Міністерство захисту довкілля та  
природних ресурсів України

**КЛОПОТАННЯ**  
про оголошення ландшафтного заказника місцевого значення  
«Броварський ліс»

До Вас звертається керівництво громадської організації «Українська природоохоронна група», створеної з метою розвитку мережі природно-заповідного фонду, збереження біорізноманіття та впровадження в Україні міжнародного природоохоронного законодавства.

Подасмо Вам оновлене клопотання про створення ландшафтного заказника місцевого значення "Броварський ліс" з урахуванням зауважень Управління екології та природних ресурсів КМДА.

До включення в заказник пропонуються території в межах Броварського лісництва КП «Дарницьке лісопаркове господарство». Площа проектного заказника становить 125 гектарів.

Лісові ділянки, пропонувані до включення в заказник, відносяться до категорії рекреаційно-оздоровчих лісів, а саме лісів у межах міст, селищ та інших населених пунктів.

Квартально-видільний перелік ділянок, пропонувані до включення до складу ландшафтного заказника місцевого значення «Броварський ліс»:

Лісництво	Квартал	Виділ
Броварське	70	Усі виділи (крім зони у радіусі 50 метрів навколо квартальних просік), крім виділу 28 та зони у радіусі 50 метрів навколо виділу
-//-	71	Усі виділи (крім зони у радіусі 50 метрів навколо квартальних просік), крім виділу 23 та зони у радіусі 50 метрів навколо виділу, а також крім виділів 6, 9, 15, 16, 22 та зони 50 метрів навколо цих виділів, а також крім виділу 13
-//-	77	Усі виділи (крім зони у радіусі 50 метрів навколо квартальних просік)

стор. 1 з 8

-//-	78	Усі виділи (крім зони у радіусі 50 метрів навколо кварталних просік)
------	----	--

Належність території до категорії рекреаційно-оздоровчих лісів обумовлює можливість проведення вибіркових та прохідних рубок без огляду на природоохоронну цінність даних територій, що може негативно вплинути на природні комплекси та рідкісні види даної території і також обумовлює необхідність надання охоронного статусу території проєктованого заказника.

Ідея створення на цій території об'єкту природно-заповідного фонду не є новою і давно розглядається науковцями НАН України. Перша така пропозиція була озвучена провідними фахівцями НАН України ще 1987 року у книжці "Перспективна сеть заповедных объектов Украины / Под общ. ред. Ю.Р.Шеляга-Сосонко. – Киев: Наук. думка. 1987 – 292 с.". Тоді пропонувалось оголосити національним парком усі ліси лівобережної частини Києва.

Наша пропозиція охоплює лише незначну частину пропонованого в минулому національного парку, проте надзвичайно важливу, таку, що потребує збереження значно більше за іншу частину території лісокористувача.

Природний рослинний покрив утворений хвойними та хвойно-широколистяними лісами, а також чагарниковими заростями. На території, що пропонується до заповідання представлено лісове насадження із домінуванням у деревному ярусі сосни звичайної, дуба черешчатого та незначною участю ялини, осики та берези. Багато дерев дуба та сосни орієнтовно досягають віку понад 150 років. На території пропонованого заказника знаходиться пам'ятка природи місцевого значення "Вікові дерева дуба і сосни". При детальному обстеженні пропонованих до заповідання території були виявлені дерева приблизно однакового чи навіть більшого віку порівняно з деревами, що входять до пам'ятки природи. Багатим є трав'яний покрив, де представлені типові та раритетні види флори лісостепової частини Київської області. Ця ділянка представляє значну цінність, оскільки природні ліси тут є відносно добре збереженим. Також дана територія є важливим осередком збереження рідкісних представників тваринного світу.

Під час досліджень у межах проєктованого заказника були виявлені такі раритетні види флори:

- Лілія лісова *Lilium martagon* (Червона книга України, 2009 р.)
- Підсніжник білосніжний (підсніжник звичайний) *Galanthus nivalis* (Червона книга України, 2009 р.)
- Сон розкритий *Pulsatilla patens* (Червона книга України, 2009 р.)
- Багатоніжка звичайна *Polypodium vulgare* (Регіональна охорона у Київській області, 2012 р.).

При дослідженні пропонованих до включення до заказнику територій протягом 4 років (2017-2021) виявлено реліктовий вид з диз'юнктивним ареалом, що пов'язаний з старовіковими сосновими лісами:

- Листочня кучерява, спарсис кучерявий *Sparassis crispa* (Червона книга України, 2009 р.)

Також при обстеженні були виявлені наступні рідкісні тварини:

- Мідянка звичайна *Coronella austriaca* (Червона книга України, 2009 р.)
- Плоскотілка червона *Cucujus cinnaberinus* (Червона книга України, 2009 р.)
- Чапля велика біла *Ardea alba* (Резолюція 6 Бернської конвенції)

- Болотна черепаха європейська *Emys orbicularis* (Резолюція 6 Бернської конвенції)
- Кумка червоночерева *Bombina orientalis* (Резолюція 6 Бернської конвенції)
- Жовна сива *Picus canus* (Резолюція 6 Бернської конвенції)

Жук плоскотілка червона є реліктовим видом, хижак, занесений до Червоної книги України, як вразливий, та до міжнародного Червоного списку МСОП, як близький до вразливого. Є індикатором малопорушених природних лісів. Зустрічається в межах дубового лісу, що пропонується до заповідання.

Виходячи з вищезазначеного, пропонуємо створити ландшафтний заказник місцевого значення "Броварський ліс" з дотриманням на його території наступного охоронного режиму:

1. Заборона будь-якого будівництва.
2. Заборона зміни цільового призначення земель заказника.
3. Заборона зміни конфігурації водотоків, меліорації та інших заходів, що можуть призвести до змін водного режиму. Заборона гідронамивних робіт та будь-якого осушення та підняття рівня земельних ділянок.
4. Заборона проведення суцільних, поступових та вибіркових рубок (за виключенням рубок освітлення та прочищення, а також рубок небезпечних дерев, які розташовуються ближче 50 метрів до лісових чи інших доріг, забудови та місць стаціонарної рекреації).
5. Заборона мисливства.
6. Заборона випалювання сухої рослинності (трави, очеретів тощо).

З повагою,  
Голова Правління  
ГО «Українська природоохоронна група»

Олексій Василюк



**Наукове обґрунтування створення  
ландшафтного заказника місцевого значення  
«Броварський ліс»**

**1. Загальні відомості:**

Пропонований до створення ландшафтний заказник місцевого значення «Броварський ліс» включає в себе лісовий масив, що знаходиться біля міста Бровари Київської області (в адміністративних межах м. Київ). Землекористувачем даної території є КП «Дарницьке лісопаркове господарство». До включення в заказник пропонуються території в межах Броварського лісництва.

Площа проєктованого заказника становить 125 гектарів. Карта розміщення заказника наведена в Додатку 2.

Лісові ділянки, пропоновані до включення в заказник, відносяться до категорії рекреаційно-оздоровчих лісів, а саме лісів у межах міст, селищ та інших населених пунктів.

Квартально-видільний перелік ділянок, пропонованих до включення до складу ландшафтного заказника місцевого значення «Броварський ліс»:

Лісництво	Квартал	Виділ
Броварське	70	Усі виділи (крім зони у радіусі 50 метрів навколо кварталних просік), крім виділу 28 та зони у радіусі 50 метрів навколо виділу
-//-	71	Усі виділи (крім зони у радіусі 50 метрів навколо кварталних просік), крім виділу 23 та зони у радіусі 50 метрів навколо виділу, а також крім виділів 6, 9, 15, 16, 22 та зони 50 метрів навколо цих виділів, а також крім виділу 13
-//-	77	Усі виділи (крім зони у радіусі 50 метрів навколо кварталних просік)
-//-	78	Усі виділи (крім зони у радіусі 50 метрів навколо кварталних просік)

**2. Обґрунтування необхідності створення заказника:**

Територія, пропонована до включення до складу заказника, представлена лісовим масивом з великими ділянками малопорушених старовікових лісів, що можуть бути віднесені до категорії природних. Значна частина лісових ділянок, пропонованих до заповідання, зазнала мінімального негативного впливу лісогосподарської діяльності. По причині незначного порушення території пропонованого заказника, в його межах зустрічаються як типові для Полісся види флори і фауни, так і раритетні види, які охороняються на національному та міжнародному рівнях. Належність території до категорії рекреаційно-оздоровчих лісів обумовлює можливість проведення вибіркових та прохідних рубок без огляду на природоохоронну цінність даних територій, що може негативно вплинути на природні комплекси та рідкісні види даної території і також обумовлює необхідність надання охоронного статусу території проєктованого заказника.

**3. Характеристика природоохоронної та наукової цінності:**

Природний рослинний покрив утворений хвойними та хвойно-широколистяними лісами, а також чагарниковими заростями. На території, що пропонується до заповідання

представлене лісове насадження із домінуванням у деревному ярусі сосни звичайної, дуба черешчатого та незначною участю ялини, осики та берези. Багато дерев дуба та сосни орієнтовно досягають віку понад 150 років. На території пропонуваного заказника знаходиться пам'ятка природи місцевого значення "Вікові дерева дуба і сосни". При детальному обстеженні пропонуваних до заповідання територій були виявлені дерева приблизно однакового чи навіть більшого віку порівняно з деревами, що входять до пам'ятки природи. Багатим є трав'яний покрив, де представлені типові та раритетні види флори лісостепової частини Київської області. Ця ділянка представляє значну цінність, оскільки природні ліси тут є відносно добре збереженим. Також дана територія є важливим осередком збереження рідкісних представників тваринного світу.

Під час досліджень у межах проєктованого заказника були виявлені такі раритетні види флори:

- Лілія лісова *Lilium martagon* (Червона книга України, 2009 р.)
- Підсніжник білосніжний (підсніжник звичайний) *Galanthus nivalis* (Червона книга України, 2009 р.)
- Сон розкритий *Pulsatilla patens* (Червона книга України, 2009 р.)
- Багатоніжка звичайна *Polypodium vulgare* (Регіональна охорона у Київській області, 2012 р.).

При дослідженні пропонуваних до включення до заказнику територій протягом 4 років (2017-2021) виявлено реліктовий вид з диз'юнктивним ареалом, що пов'язаний з старовіковими сосновими лісами:

- Листочня кучерява, спарасис кучерявий *Sparassis crispa* (Червона книга України, 2009 р.)

Також при обстеженні були виявлені наступні рідкісні тварини:

- Мідянка звичайна *Coronella austriaca* (Червона книга України, 2009 р.)
- Плоскотілка червона *Cucujus cinnaberinus* (Червона книга України, 2009 р.)
- Чапля велика біла *Ardea alba* (Резолюція 6 Бернської конвенції)
- Болотна черепаха європейська *Emys orbicularis* (Резолюція 6 Бернської конвенції)
- Кумка червоночерева *Bombina bombina* (Резолюція 6 Бернської конвенції)
- Жовна сива *Picus canus* (Резолюція 6 Бернської конвенції)

Жук плоскотілка червона є реліктовим видом, хижаком, занесений до Червоної книги України, як вразливий, та до міжнародного Червоного списку МСОП, як близький до вразливого. Є індикатором малопорушених природних лісів. Зустрічається в межах дубового лісу, що пропонується до заповідання.

Лисенко Роман  
Біолог ГО «Українська природоохоронна група»

Василюк Олексій  
м.н.с., Інститут зоології ім. І.І. Шмальгаузена НАН України  
ГО «Українська природоохоронна група»

Куземко Анна  
Провідний науковий співробітник Інституту ботаніки  
ім. М.Г. Холодного НАН України, д.б.н.

Додатки:

- 1) Представники флори та фауни пропонованого заказнику, занесені до Червоної Книги України:



Рис. 1. Мідянка звичайна




Рис. 2. Мідянка звичайна



Рис. 3. Плоскотілка червона

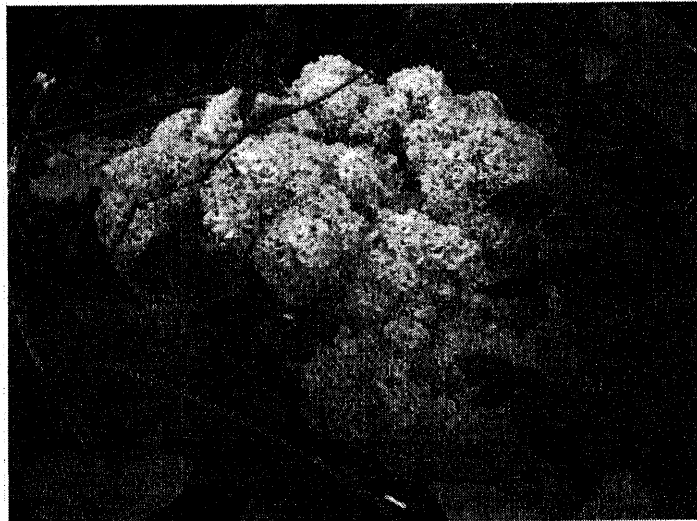



Рис. 4. Листочня кучерява

- 2) Карта розміщення пропонованого до створення ландшафтного заказника місцевого значення «Броварський ліс».







ВИКОНАВЧИЙ ОРГАН КИЇВСЬКОЇ МІСЬКОЇ РАДИ  
(КИЇВСЬКА МІСЬКА ДЕРЖАВНА АДМІНІСТРАЦІЯ)

УПРАВЛІННЯ ЕКОЛОГІЇ ТА ПРИРОДНИХ РЕСУРСІВ

КОМУНАЛЬНЕ ПІДПРИЄМСТВО  
«ДАРНИЦЬКЕ ЛІСОПАРКОВЕ ГОСПОДАРСТВО»

(КП «ДАРНИЦЬКЕ ЛПГ»)

вул. Опришківська (Новоросійська) 35, м. Київ, 02092 тел. (044) 592-10-69 E-mail: [lesparkdar@ukr.net](mailto:lesparkdar@ukr.net)  
Код ЄДРПОУ 03359635

07.10.2022 N 077/238-487  
на N \_\_\_\_\_ від \_\_\_\_\_

Громадська організація  
«Українська природоохоронна група»

Управління екології та  
природних ресурсів КМДА

*Про створення заказника «Броварський ліс»*

Комунальне підприємство «Дарницьке лісопаркове господарство», розглянувши та опрацювавши клопотання громадської організації «Українська природоохоронна група» від 23.09.2022 №622/2022 про оголошення ландшафтного заказника місцевого значення «Броварський ліс», інформує про наступне.

Ми всіляко підтримуємо будь-які реальні зусилля та заходи, що спрямовані на збереження та охорону природних комплексів та здійснюємо щодо цього реальну діяльність та роботу.

Території, зазначені у клопотанні та доданих до нього матеріалах перебувають в постійному користуванні нашого підприємства, що розташовані в лісових кварталах №№70, 71, 77, 78 Броварського лісництва, в адміністративних межах Деснянського району м. Києва належать до земель лісогосподарського призначення, рекреаційно-оздоровчих лісів у межах міст, селищ та інших населених пунктів та мають один з найвищих режимів охорони та природокористування.

Зазначене в доданому до клопотання науковому обґрунтуванні твердження про те, що вибіркові та прохідні рубки здійснюються без огляду на природоохоронну цінність територій не відповідає дійсності, адже всі лісогосподарські заходи, що проводяться зокрема і на вищезазначених територіях мають перш за все природоохоронне спрямування, і забезпечують саме природоохоронну цінність даних територій. Дискусійним є також і твердження щодо наявності тут ділянок малопорушених старовікових лісів. Окремі, справді наявні тут вікові дерева сосни у свій час перебували в підсочці, тут здійснювалась заготівля живиці та головне користування. На даний час такі дерева є перестійними, технічно небезпечними через наявність внутрішніх гнилей, та мають негативну (мінусову) селекційну оцінку.

Слід взяти до уваги і те, що вказані території безпосередньо прилягають до житлових масивів, характеризуються високим рівнем рекреаційного навантаження. Лісові квартали №№70, 78 належать до зон масового відпочинку населення, а інші – до зон інтенсивної рекреації. Громадяни проводять тут свій відпочинок у вигляді прогулянок, відпочинку, занять фізкультурою і спортом тощо. Крім того, через вказані території, здебільшого по кварталних просіках, пролягають інженерні комунікації. Тут також наявні господарські виділи, які належать до нелісових та невикритих лісовою рослинністю земель, розміщені основні засоби лісогосподарського виробництва підприємства (будівлі та споруди) тощо. Саме з урахуванням вищезазначених обставин, розташування, рекреаційних ознак вказаних територій, ведення лісового господарства в таких ділянках має свої особливості, а заходи спрямовані і на

підтримання їх безпечного стану, належного санітарного благополуччя, рекреаційної привабливості та інших корисних функцій.

Зваживши все вищезазначене, історичні, екологічні аспекти та сучасний стан територій, перспективи їх розвитку, КП «Дарницьке лісопаркове господарство» за наступних умов, вважає доцільним та не заперечує щодо створення та оголошення в лісових кварталах №№70,71,77,78 Броварського лісництва ландшафтного заказника місцевого значення «Броварський ліс» за винятком територій шириною по 50 м вздовж квартальних просік, доріг з твердим покриттям, 50-метрових смуг, що прилягають до житлової забудови населених пунктів, виділів нелісових та некритих лісовою рослинністю територій, тощо. Надаємо викопіювання з матеріалів лісовпорядкування 2009-го року із зазначення орієнтовних проектних меж ландшафтного заказника місцевого значення «Броварський ліс» (додається). Орієнтовна загальна площа даного заказника може становити 120-125 га.


У зв'язку з тим, що крайнє лісовпорядкування проведено в 2019-му році, а нові матеріали лісовпорядкування в даний час перебувають на погодженні і затвердженні та наразі не введені в дію, вважаємо недоцільним зазначення господарських виділів. В разі оголошення та створення вищезазначеного заказника при черговому лісовпорядкуванні у встановленому порядку буде проведено відповідна організація територій та розподіл за категоріями лісів. Більш детальну інформацію, зокрема і щодо режиму територій з урахуванням вимог Закону України «Про природно-заповідний фонд України» пропонуємо зазначити у відповідному Положенні та здійснити уточнення меж, площі заказника в процесі розроблення відповідної документації згідно вимог Методичних рекомендацій щодо розроблення проектів створення природних територій та об'єктів природно-заповідного фонду України, затверджених наказом Міністерства екології та природних ресурсів України від 21.08.2018 №306.

Запрошуємо приймати участь в природоохоронних заходах, які проводяться на балансових територіях нашого підприємства, зокрема і щодо утримання територій та об'єктів природно-заповідного фонду.

Додаток: Викопіювання з матеріалів лісовпорядкування 2009-го року із зазначення орієнтовних проектних меж ландшафтного заказника місцевого значення «Броварський ліс» - на 1 арк.

З повагою,  
Директор

Юрій Дубів, 592-12-96



Михайло ЯВНИЙ



**МІНІСТЕРСТВО ЗАХИСТУ ДОВКІЛЛЯ ТА ПРИРОДНИХ РЕСУРСІВ УКРАЇНИ  
(МІНДОВКІЛЛЯ)**

вул. Митрополита Василя Липківського, 35, м. Київ, 03035, тел.: (044) 206-31-00, (044) 206-31-15,  
факс: (044) 206-31-07, Е-шай: info@mepr.gov.ua, ідентифікаційний код 43672853

На № 1353/2021 від 22.10.2021

**Київська міська державна  
адміністрація**

Копія:  
**ГО «Українська  
природоохоронна група»**

Про створення ландшафтного  
заказника «Броварський ліс»

Міністерство захисту довкілля та природних ресурсів України розглянуло клопотання громадської організації «Українська природоохоронна група» щодо створення ландшафтного заказника місцевого значення «Броварський ліс» в межах Броварського лісництва КП «Дарницьке лісопаркове господарство» і повідомляє.

Міндовкілля в цілому підтримує питання створення вищезазначеного заказника і відповідно до статей 51-53 Закону України «Про природно-заповідний фонд України» передає це клопотання до Київської міської державної адміністрації за належністю.

Просимо повідомити про результати розгляду клопотання заявника та Міндовкілля.

Додаток: клопотання з додатками на 8 арк. в 1 прим.

**Заступник Міністра**

**Олександр КРАСНОЛУЦЬКИЙ**

Анна Ковбасюк, 206 21 92



UB  
Міндовкілля  
№25/7-11/22505-21 від 23.10.2021  
КЕП: Краснолуцький О. В. 23.10.2021 13:15  
5BE2D9E7F900307B0400000014023000B7B78800  
Сертифікат дійсний з 25.09.2020 00:00 до 25.09.2022 00:00



УКРАЇНА

ВИКОНАВЧИЙ ОРГАН КИЇВСЬКОЇ МІСЬКОЇ РАДИ  
(КИЇВСЬКА МІСЬКА ДЕРЖАВНА АДМІНІСТРАЦІЯ)  
УПРАВЛІННЯ ЕКОЛОГІЇ ТА ПРИРОДНИХ РЕСУРСІВ

вул. Туріаська, 28, м. Київ, 04080, тел. (044) 425-41-94 Контактний центр міста (044) 15 51  
e-mail: [ecodep@kmda.gov.ua](mailto:ecodep@kmda.gov.ua) Код ЄДРПОУ 41819431

15.12.2022 077-4438

ГО «Українська природоохоронна група»  
вул. Гоголя, 40, м. Васильків, Київська область, 08600 ✓


Управління екології та природних ресурсів виконавчого органу Київської міської ради (Київської міської державної адміністрації) (далі – Управління) опрацювало клопотання ГО «Українська природоохоронна група» від 06.12.2022 № 909/2022 стосовно оголошення частини лісових кварталів №№ 70, 71, 77, 78 Броварського лісництва КП «Дарницьке лісопаркове господарство» ландшафтним заказником місцевого значення «Броварський ліс» та, в межах наданих повноважень, повідомляє.

Відповідно до статті 52 Закону України «Про природно-заповідний фонд України» Управління схвалює клопотання про створення ландшафтного заказника місцевого значення «Броварський ліс» в межах території, визначеної в графічних матеріалах наукового обґрунтування створення ландшафтного заказника місцевого значення «Броварський ліс».

Начальник

  
Олександр ВОЗНИЙ

Виконання з планів лісонасаджень Броварського лісництва КП «Дарницьке ЛПГ»  
Лісовпорядкування 2009 року Масштаб 1:10000  
(до матеріалів погодження щодо створення ландшафтного заказника місцевого значення  
«Броварський ліс»)



В.о. Директора КП «Дарницьке ЛПГ»



Михайло ЯВНИЙ

## ЗАКЛЮЧЕННЯ

Згідно з Державною стратегією регіонального розвитку на 2021-2027 роки, затвердженою Постановою Кабінету Міністрів України від 5 серпня 2020 р. № 695, та Планом заходів на 2021-2023 роки з реалізації Державної стратегії регіонального розвитку на 2021-2027 роки, затвердженим розпорядженням Кабінету Міністрів України від 12 травня 2021 р. № 497-р, на Міндовкілля та обласні держадміністрації покладається завдання збільшити площі територій та об'єктів природно-заповідного фонду місцевого та загальнодержавного значення.

Однією з місій Державної стратегії управління лісами України до 2035 року вказано збереження біорізноманіття, що має забезпечуватися завдяки створенню мережі об'єктів природно-заповідного фонду, виділених пралісів, квазіпралісів та природних лісів, об'єктів Смарагдової мережі, особливо цінних для збереження ділянок, та шляхом врахування специфічних вимог по охороні конкретних видів та оселищ. Як зазначається, мережа об'єктів природно-заповідного фонду та природоохоронних територій має враховувати репрезентативне охоплення особливо цінних лісових оселищ та місць проживання рідкісних видів тварин і рослин, і таким чином забезпечити повноцінне виконання природоохоронних функцій лісу. Також мають зберігатися і важливі для біорізноманіття елементи, як то окремі старовікові дерева, дерева з дуплами, наявність сухостійної та лежачої мертвої деревини різних розмірів та різних стадій розкладу.

Однією з стратегічних цілей Державної стратегії управління лісами України до 2035 року зазначено збільшення поглинання й утримання вуглецю. Старовікові ліси – це найбільш ефективні лісові екосистеми, які фіксують та запасують вуглець з атмосфери. При цьому, особливо важлива роль у збереженні зафіксованого вуглецю у старовікових лісів саме помірною поясу, котрі утримують значні його поклади у ґрунтах. У Лісовій стратегії ЄС до 2030 року зазначається, що всі старовікові ліси повинні підлягати суворій охороні, адже за оцінками експертів вони займають всього лише близько 3% лісових земель ЄС.

### **Пропозиція, щодо створення об'єкту ПЗФ**

Враховуючи, цінності пропонованих до заповідання територій, як місць існування рідкісних та охоронюваних видів флори та фауни, в тому числі видів-індикаторів старовікових лісів, такі як листочня кучерява (*Sparassiscrispa*) (реліктовий вид грибів, що приурочений до вікових сосен та занесений до Червоної книги України зі статусом «Зникаючий») та плоскотілка червона (*Cucujuscinnabarinus*) (реліктовий вид комах, тяжіє до старовікових листяних та мішаних лісів, занесений до Червоної книги зі статусом «Вразливий»), пропонується створити на території частини виділів 70, 71, 78 та 78 кварталів Броварського лісництва КП «Дарницьке ЛПГ» ландшафтний заказник місцевого значення «Броварський ліс», що матиме важливе природоохоронне, наукове, пізнавальне, естетичне та рекреаційне значення, створення якої здійснюється на виконання державних та міжнародних зобов'язань.

### **Можливі напрямки використання території**

Пропонований до заповідання ландшафтний заказник місцевого значення «Броварський ліс», у відповідності до Закону України «Про природно-заповідний фонд України», може виконувати такі функції:

- природоохоронну – збереження та сприяння та відновленню біорізноманіття в природному стані. Надання даній території природоохоронного статусу дозволить покращити механізми збереження та охорони рідкісних охоронюваних реліктових видів, адже

основною причиною зникнення, до прикладу, охоронюваного виду грибів листочня кучерява є знищення вікових сосон, а причиною зникнення рідкісної плоскотілки червоної є знищення старих засохлих дерев у процесі санітарних рубок, вивезення та утилізацію мертвої деревини;

- наукову – проведення наукових досліджень на території об'єкту, виявлення, картографування та дослідження представників місцевої флори й фауни, шляхів міграції, природних оселищ;
- естетичну – природні ландшафти є місцем відпочинку місцевих жителів та гостей міст Бровари та Київ, дозволяють зустрітись з представниками дикої природи, побачити вікові дерева;
- рекреаційну та туристичну – здійснення екологічного туризму екологічними стежками;
- пізнавально-культурну – проведення екологічно-просвітницьких заходів.



**Заступник міського голови –  
секретар Київської міської ради**

---


Москалю Д. Д.  
Терентьеву М. О.  
Положишник В. О.

Прошу розглянути проєкт рішення від 31.03.2023  
№ 08/231 – 392/ІР в установленому порядку.

Омельченко А. В.

Для контролю за проходженням та тиражування.

Юнаковій С. М.  
Гришаєвій К. Г.  
Пантелєєву П. О. – до відома  
Оленичу П. С. – до відома



Володимир БОНДАРЕНКО

“03” квітня 2023 року  
№ 08/231 – 392/ІР



08/231-392/ПР  
31.03.2023



# ДЕПУТАТ

## КИЇВСЬКОЇ МІСЬКОЇ РАДИ ІХ СКЛИКАННЯ

«23» березня 2023р.

№ 08/279/09/165-53

Заступнику міського голови –  
секретарю Київської міської ради  
Володимиру БОНДАРЕНКУ

Шановний Володимире Володимировичу!

Відповідно до статей 26, 29 Регламенту Київської міської ради, затвердженого рішенням Київської міської ради від 04.11.2021 № 3135/3176, направляємо проект рішення Київської міської ради «Про оголошення природної території ландшафтним заказником місцевого значення «Броварський ліс» для подальшого розгляду в установленому порядку.

Додатки: 1. Проект рішення Київської міської ради з додатком на 2 арк.  
2. Пояснювальна записка до проекту рішення на 3 арк.  
3. Проект створення ландшафтного заказника місцевого значення «Броварський ліс» на 17 арк.

Текст проекту рішення у паперовому вигляді відповідає проекту в електронному вигляді на USB носії

З повагою

Депутат Київської міської ради

Денис МОСКАЛЬ