

08/231-3871/MP
18.12.2019



КИЇВСЬКА МІСЬКА РАДА

ХІСЕСІЯ VIII СКЛИКАННЯ

РІШЕННЯ

№ _____

Наказише закл. осв

Про надання управлінню освіти Шевченківської районної в місті Києві державної адміністрації земельної ділянки у постійне користування для будівництва та обслуговування будівель закладів освіти (для експлуатації та обслуговування будівель і споруд закладу освіти) на вул. Прорізній, 14 у Шевченківському районі міста Києва



572741215

Відповідно до статей 9, 79-1, 83, 92, 116, 120, 123, 186 Земельного кодексу України, статті 35 Закону України «Про землеустрій», Закону України «Про внесення змін до деяких законодавчих актів України щодо розмежування земель державної та комунальної власності», пункту 34 частини першої статті 26 Закону України «Про місцеве самоврядування в Україні», частини третьої статті 24 Закону України «Про регулювання містобудівної діяльності», рішення Київської міської ради від 10 вересня 2015 року № 958/1822 «Про інвентаризацію земель міста Києва», враховуючи, що земельна ділянка зареєстрована в Державному земельному кадастрі (витяг з Державного земельного кадастру про земельну ділянку від 24 вересня 2019 року № НВ-8000997852019), право комунальної власності територіальної громади міста Києва на яку зареєстровано в установленому порядку (витяг з Державного реєстру речових прав на нерухоме майно про реєстрацію права власності від 06 грудня 2019 року № 191832408), розглянувши технічну документацію із землеустрою щодо інвентаризації земель та заяву управління освіти Шевченківської районної в місті Києві державної адміністрації від 11 листопада 2019 року № 72054-004491637-031-03, Київська міська рада

ВИРІШИЛА:

1. Надати управлінню освіти Шевченківської районної в місті Києві державної адміністрації, за умови виконання пункту 2 цього рішення, у постійне користування земельну ділянку площею 0,3820 га (кадастровий номер 8000000000:76:017:0018) для будівництва та обслуговування будівель закладів освіти (вид використання: для експлуатації та обслуговування будівель і споруд закладу освіти) на вул. Прорізній, 14 у Шевченківському районі міста Києва із земель комунальної власності територіальної громади міста Києва, у зв'язку із закріпленням майна на праві оперативного управління відповідно до розпорядження Шевченківської районної в місті Києві державної адміністрації від 09 лютого 2011 року № 79 «Про закріплення майна за Управлінням освіти Шевченківської районної в місті Києві державної адміністрації» (зі змінами) (категорія земель – землі житлової та громадської забудови, код КВЦПЗ – 03.02, заява ДЦ від 11 листопада 2019 року № 72054-004491637-031-03, справа № 572741215).

2. Управлінню освіти Шевченківської районної в місті Києві державної адміністрації:

2.1. Виконувати обов'язки землекористувача відповідно до вимог статті 96 Земельного кодексу України.

2.2. Вжити заходів щодо державної реєстрації права постійного користування на земельну ділянку у порядку, встановленому Законом України «Про державну реєстрацію речових прав на нерухоме майно та їх обтяжень».

2.3. Питання майнових відносин вирішувати в установленому порядку.

2.4. Забезпечити вільний доступ для прокладання нових, ремонту та експлуатації існуючих інженерних мереж і споруд, що знаходяться в межах земельної ділянки.

2.5. Виконати вимоги, викладені в листах Департаменту містобудування та архітектури виконавчого органу Київської міської ради (Київської міської державної адміністрації) від 20 липня 2017 року № 6005/0/12-4/19-17, Департаменту культури виконавчого органу Київської міської ради (Київської міської державної адміністрації) від 09 серпня 2017 року № 060-5986, Головного управління Держгеокадастру у м. Києві від 17 липня 2017 року № 19-26-0.31-1103/35-17, Міністерства культури України від 27 грудня 2017 року № 983/10/61-17.

2.6. Питання пайової участі та укладення з Департаментом економіки та інвестицій виконавчого органу Київської міської ради (Київської міської державної адміністрації) договору про пайову участь вирішувати в порядку та випадках, встановлених законодавством.

2.7. Під час використання земельної ділянки дотримуватися обмежень у її використанні, зареєстрованих у Державному земельному кадастрі.

2.8. Питання сплати відновної вартості зелених насаджень або укладання охоронного договору на зелені насадження вирішувати відповідно до рішення Київської міської ради від 27 жовтня 2011 року № 384/6600 «Про затвердження

Порядку видалення зелених насаджень на території міста Києва» (із змінами і доповненнями).

2.9. У разі необхідності проведення реконструкції чи нового будівництва, питання оформлення дозвільної та проектно-кошторисної документації вирішувати в порядку, визначеному законодавством України.

3. Попередити землекористувача, що використання земельної ділянки не за цільовим призначенням тягне за собою припинення права користування нею відповідно до вимог статей 141, 143 Земельного кодексу України.

4. Контроль за виконанням цього рішення покласти на постійну комісію Київської міської ради з питань містобудування, архітектури та землекористування.

Київський міський голова

Віталій КЛИЧКО

ПОДАННЯ:

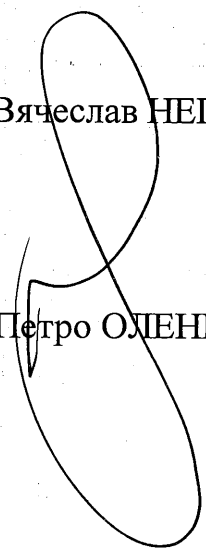
Заступник голови Київської міської
державної адміністрації




Вячеслав НЕПОП

Директор Департаменту земельних ресурсів
виконавчого органу Київської міської ради
(Київської міської державної адміністрації)

Петро ОЛЕНИЧ



/ Заступник директора Департаменту –
начальник юридичного управління
Департаменту земельних ресурсів
виконавчого органу Київської міської ради
(Київської міської державної адміністрації)




Марія ДЕТЬКЕНКО
Алла ВАСИЛЕНКО

ПОГОДЖЕНО:


02.06.2020
Постійна комісія Київської міської ради
з питань містобудування, архітектури
та землекористування

Голова



Олександр МІЩЕНКО

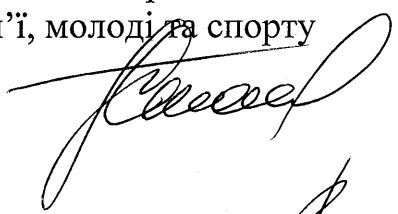
Секретар



Іван КАРТАВИЙ

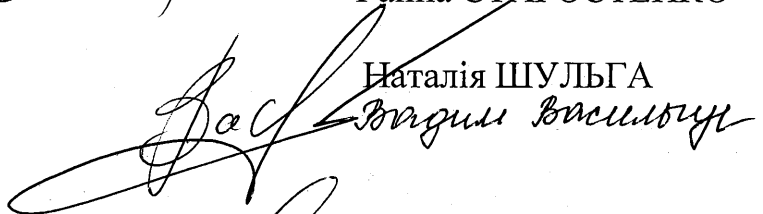
Постійна комісія Київської міської ради
з питань освіти, науки, сім'ї, молоді та спорту

Голова




Ганна СТАРОСТЕНКО

/ Секретар



Наталія ШУЛЬГА

Начальник управління правового
забезпечення діяльності
Київської міської ради



Ганна ГАРШИНА

10.06.2020

ПОЯСНЮВАЛЬНА ЗАПИСКА

№ ПЗН-3667 від 06.12.2019

до проекту рішення Київської міської ради:

Про надання управлінню освіти Шевченківської районної в місті Києві державної адміністрації земельної ділянки у постійне користування для будівництва та обслуговування будівель закладів освіти (для експлуатації та обслуговування будівель і споруд закладу освіти) на вул. Прорізній, 14 у Шевченківському районі міста Києва

До справи
№ 572741215



1. Юридична особа:

Назва	<i>Управління освіти Шевченківської районної в місті Києві державної адміністрації</i>
Перелік засновників (учасників) <small>*за даними Єдиного державного реєстру юридичних осіб, фізичних осіб-підприємців та громадських формувань</small>	<i>Виконавчий орган Київської міської ради (Київська міська державна адміністрація). Код ЄДРПОУ засновника: 00022527 Адреса засновника: 01044, м. Київ, Шевченківський район, вул. Хрещатик, будинок 36 Керівник з 01.01.2011 - Ярова Євгенія Валентинівна.</i>
Кінцевий бенефіціарний власник (контролер) <small>*за даними Єдиного державного реєстру юридичних осіб, фізичних осіб-підприємців та громадських формувань</small>	<i>Відсутній.</i>
Клопотання	<i>від 13.11.2019 № 572741215</i>

2. Відомості про земельну ділянку 8000000000:76:017:0018

Місце розташування (адреса)	<i>м. Київ, р-н Шевченківський, вул. Прорізна, 14</i>
Площа	<i>0,3820 га</i>
Вид та термін користування	<i>постійне користування</i>
Вид використання	<i>для експлуатації та обслуговування будівель і споруд закладу освіти</i>
Цільове призначення	<i>03.02 для будівництва та обслуговування будівель закладів освіти</i>

3. Обґрунтування прийняття рішення

На замовлення зацікавленої особи та враховуючи рішення Київської міської ради від 10 вересня 2015 року № 958/1822 «Про інвентаризацію земель міста Києва» землепорядною організацією розроблено технічну документацію із землеустрою щодо інвентаризації земель, яка згідно з положеннями законодавства погоджена в установленому порядку з відповідними органами, зокрема:

<i>орган архітектури:</i>	<i>від 20.07.2017 № 6005/0/12-4/19-17</i>
<i>місцевий орган охорони культурної спадщини:</i>	<i>від 09.08.2017 № 060-5986</i>
<i>центральний орган охорони культурної спадщини:</i>	<i>від 27.12.2017 № 983/10/61-17</i>
<i>територіальний орган, що здійснює реалізацію державної політики у сфері земельних відносин:</i>	<i>від 17.07.2017 № 19-26-0.31-1103/35-17</i>
<i>державна експертиза землепорядної документації:</i>	<i>від 03.08.2018 № 2031-18</i>

Відповідно до Земельного кодексу України та Порядку набуття прав на землю із земель комунальної власності у місті Києві, затвердженого рішенням Київської міської ради від 20 квітня 2017 року № 241/2463, враховуючи, що земельна ділянка зареєстрована в Державному земельному кадастрі (витяг з Державного земельного кадастру про земельну ділянку від 24 вересня 2019 року № НВ-8000997852019) та право комунальної власності територіальної громади міста Києва на яку

zareestrovano v ustanovlenomu porjadku (vityag z Derzhavnogo reestru rechovih prav na nerukhomo mayno pro reestraciju prava vlasnosti vid 06 grudnja 2019 roku № 191832408), Departamentom zemel'nyh resursiv vykonavchogo organu Kyiv's'koj mis'koj radi (Kyiv's'koj mis'koj derzhavnoj administracii) rozrobleno vidpovidnyj proekt rishennja Kyiv's'koj mis'koj radi.

4. Мета прийняття рішення.

Метою прийняття рішення є забезпечення реалізації встановленого Земельним кодексом України права особи на оформлення права користування (власності) на землю.

5. Особливі характеристики ділянки.

Наявність будівель і споруд на ділянці: земельна ділянка забудована будівлею гімназії № 48 загальною площею 3541,70 кв.м (розпорядження Шевченківської районної в місті Києві державної адміністрації від 09.02.2011 № 79 (зі змінами), довідка управління освіти Шевченківської районної в місті Києві державної адміністрації від 03.05.2017 № 33/12-938, лист управління освіти Шевченківської районної в місті Києві державної адміністрації від 15.10.2019 № 33/09-2833).

Наявність ДПТ: відсутній.

Функціональне призначення згідно Генплану: території житлової середньо-поверхової забудови.

Правовий режим: землі комунальної власності територіальної громади міста Києва.

Розташування в зеленій зоні: земельна ділянка не потрапляє до зеленої зони.

6. Стан нормативно-правової бази у даній сфері правового регулювання.

Загальні засади та порядок передачі земельних ділянок у власність чи користування зацікавленим особам визначено Земельним кодексом України та Порядком набуття прав на землю із земель комунальної власності у місті Києві, затвердженим рішенням Київради від 20 квітня 2017 року № 241/2463.

Рішення про передачу (надання) земельної ділянки може бути прийнято Київською міською радою з урахуванням вимог статті 24 Закону України «Про регулювання містобудівної діяльності».

7. Фінансово-економічне обґрунтування.

Реалізація рішення не потребує додаткових витрат міського бюджету.

Відповідно до Податкового Кодексу України розмір земельного податку складатиме 0 грн 00 коп. (0%).

8. Прогноз соціально-економічних та інших наслідків прийняття рішення.

Наслідками прийняття розробленого проекту рішення стане:

- реалізація зацікавленою особою своїх прав щодо використання земельної ділянки.

Доповідач: директор Департаменту земельних ресурсів Петро ОЛЕНИЧ

Директор Департаменту
земельних ресурсів

Петро ОЛЕНИЧ