



08/231-383/PP
18.03.2024

КИЇВСЬКА МІСЬКА РАДА

III СЕСІЯ IX СКЛИКАННЯ

РІШЕННЯ

№ _____

Про надання КОМУНАЛЬНОМУ НЕКОМЕРЦІЙНОМУ ПІДПРИЄМСТВУ «ДЕРМАТОВЕНЕРОЛОГІЯ» ВИКОНАВЧОГО ОРГАНУ КИЇВСЬКОЇ МІСЬКОЇ РАДИ (КИЇВСЬКОЇ МІСЬКОЇ ДЕРЖАВНОЇ АДМІНІСТРАЦІЇ) земельної ділянки в постійне користування для експлуатації та обслуговування будівлі закладу охорони здоров'я на бульв. Володимира Висоцького, 8 у Деснянському районі міста Києва



641714301

Розглянувши заяву КОМУНАЛЬНОГО НЕКОМЕРЦІЙНОГО ПІДПРИЄМСТВА «ДЕРМАТОВЕНЕРОЛОГІЯ» ВИКОНАВЧОГО ОРГАНУ КИЇВСЬКОЇ МІСЬКОЇ РАДИ (КИЇВСЬКОЇ МІСЬКОЇ ДЕРЖАВНОЇ АДМІНІСТРАЦІЇ) (код ЄДРПОУ: 05416248, місцезнаходження юридичної особи: 01032, м. Київ, вул. Саксаганського, 72) від 23 лютого 2024 року № 66003-008340165-031-03 про надання в постійне користування земельної ділянки (кадастровий номер 8000000000:62:018:0013), проект землеустрою щодо відведення земельної ділянки, технічну документацію із землеустрою щодо встановлення (відновлення) меж земельної ділянки в натурі (на місцевості) та додані документи, керуючись статтями 9, 83, 92, 116, 122, 123, 186 Земельного кодексу України, Законом України «Про внесення змін до деяких законодавчих актів України щодо розмежування земель державної та комунальної власності», пунктом 34 частини першої статті 26 Закону України «Про місцеве самоврядування в Україні», Законом України «Про адміністративну процедуру», Київська міська рада

ВИРІШИЛА:

1. Затвердити проект землеустрою щодо відведення шкірно-венерологічному диспансеру № 2 Деснянського району м. Києва земельної ділянки для експлуатації та обслуговування будівель та споруд на бульв. Володимира Висоцького, 8 у Деснянському районі м. Києва (категорія

земель – землі житлової та громадської забудови, код виду цільового призначення – 03.03, справа № 641714301).

2. Затвердити технічну документацію із землеустрою щодо встановлення (відновлення) меж земельної ділянки в натурі (на місцевості) КОМУНАЛЬНОМУ НЕКОМЕРЦІЙНОМУ ПІДПРИЄМСТВУ «ДЕРМАТОВЕНЕРОЛОГІЯ» ВИКОНАВЧОГО ОРГАНУ КИЇВСЬКОЇ МІСЬКОЇ РАДИ (КИЇВСЬКОЇ МІСЬКОЇ ДЕРЖАВНОЇ АДМІНІСТРАЦІЇ) для будівництва та обслуговування будівель закладів охорони здоров'я та соціальної допомоги за адресою: бульв. Володимира Висоцького, 8 у Деснянському районі м. Києва.

3. Надати КОМУНАЛЬНОМУ НЕКОМЕРЦІЙНОМУ ПІДПРИЄМСТВУ «ДЕРМАТОВЕНЕРОЛОГІЯ» ВИКОНАВЧОГО ОРГАНУ КИЇВСЬКОЇ МІСЬКОЇ РАДИ (КИЇВСЬКОЇ МІСЬКОЇ ДЕРЖАВНОЇ АДМІНІСТРАЦІЇ), за умови виконання пункту 4 цього рішення, в постійне користування земельну ділянку площею 0,4004 га (кадастровий номер 8000000000:62:018:0013) для експлуатації та обслуговування будівлі закладу охорони здоров'я (код виду цільового призначення – 03.03 для будівництва та обслуговування будівель закладів охорони здоров'я та соціальної допомоги) на бульв. Володимира Висоцького, 8 у Деснянському районі міста Києва із земель комунальної власності територіальної громади міста Києва, у зв'язку із закріпленням нерухомого майна на праві оперативного управління відповідно до наказу Департаменту комунальної власності м. Києва виконавчого органу Київської міської ради (Київської міської державної адміністрації) від 10 березня 2023 року № 84 «Про закріплення за комунальним некомерційним підприємством «ДЕРМАТОВЕНЕРОЛОГІЯ» виконавчого органу Київради (Київської міської державної адміністрації) майна комунальної власності територіальної громади міста Києва», право оперативного управління зареєстровано в Державному реєстрі речових прав на нерухоме майно 01 березня 2017 року, номер запису про інше речове право 19362592.

4. КОМУНАЛЬНОМУ НЕКОМЕРЦІЙНОМУ ПІДПРИЄМСТВУ «ДЕРМАТОВЕНЕРОЛОГІЯ» ВИКОНАВЧОГО ОРГАНУ КИЇВСЬКОЇ МІСЬКОЇ РАДИ (КИЇВСЬКОЇ МІСЬКОЇ ДЕРЖАВНОЇ АДМІНІСТРАЦІЇ):

4.1. Виконувати обов'язки землекористувача відповідно до вимог статті 96 Земельного кодексу України.

4.2. Вжити заходів щодо державної реєстрації права постійного користування земельною ділянкою у порядку, встановленому Законом України «Про державну реєстрацію речових прав на нерухоме майно та їх обтяжень».

4.3. Питання майнових відносин вирішувати в установленому порядку.

4.4. Забезпечити вільний доступ для прокладання нових, ремонту та експлуатації існуючих інженерних мереж і споруд, що знаходяться в межах земельної ділянки.

4.5. Виконати вимоги, викладені в листі Головного управління містобудування, архітектури та дизайну міського середовища виконавчого органу Київської міської ради (Київської міської державної адміністрації) від 11 липня 2007 року № 19-6882.

4.6. Під час використання земельної ділянки дотримуватися обмежень у її використанні, зареєстрованих у Державному земельному кадастрі.

4.7. Питання сплати відновної вартості зелених насаджень або укладання охоронного договору на зелені насадження вирішувати відповідно до рішення Київської міської ради від 27 жовтня 2011 року № 384/6600 «Про затвердження Порядку видалення зелених насаджень на території міста Києва» (із змінами і доповненнями).

4.8. У разі необхідності проведення реконструкції, питання оформлення дозвільної та проектно-кошторисної документації вирішувати в порядку, визначеному законодавством України.

5. Попередити землекористувача, що використання земельної ділянки не за цільовим призначенням тягне за собою припинення права користування нею відповідно до вимог статей 141, 143 Земельного кодексу України.

6. Дане рішення набирає чинності і вважається доведеним до відома заявника з дня його оприлюднення на офіційному вебсайті Київської міської ради.

7. Контроль за виконанням цього рішення покласти на постійну комісію Київської міської ради з питань архітектури, містопланування та земельних відносин.

Київський міський голова

Віталій КЛИЧКО

ПОДАННЯ:

Заступник голови
Київської міської державної адміністрації
з питань здійснення самоврядних повноважень

Петро ОЛЕНИЧ

Директор Департаменту земельних ресурсів
виконавчого органу Київської міської ради
(Київської міської державної адміністрації)

Валентина ПЕЛИХ

Начальник юридичного управління
Департаменту земельних ресурсів
виконавчого органу Київської міської ради
(Київської міської державної адміністрації)

Дмитро РАДЗІЄВСЬКИЙ

ПОГОДЖЕНО:

Постійна комісія Київської міської ради
з питань архітектури, містопланування
та земельних відносин

Голова

Михайло ТЕРЕНТЬЄВ

Секретар

Юрій ФЕДОРЕНКО

Начальник управління правового
забезпечення діяльності
Київської міської ради

Валентина ПОЛОЖИШНИК

Постійна комісія Київської міської
ради з питань охорони здоров'я,
сім'ї та соціальної політики

Голова

Марина ПОРОШЕНКО

Секретар

Вадим ІВАНЧЕНКО

ПОЯСНЮВАЛЬНА ЗАПИСКА

№ ПЗН-63292 від 04.03.2024

до проекту рішення Київської міської ради:

Про надання КОМУНАЛЬНОМУ НЕКОМЕРЦІЙНОМУ ПІДПРИЄМСТВУ «ДЕРМАТОВЕНЕРОЛОГІЯ» ВИКОНАВЧОГО ОРГАНУ КИЇВСЬКОЇ МІСЬКОЇ РАДИ (КИЇВСЬКОЇ МІСЬКОЇ ДЕРЖАВНОЇ АДМІНІСТРАЦІЇ) земельної ділянки в постійне користування для експлуатації та обслуговування будівлі закладу охорони здоров'я на бульв. Володимира Висоцького, 8 у Деснянському районі міста Києва

До справи
№ 641714301



1. Юридична особа:

Назва	КОМУНАЛЬНЕ НЕКОМЕРЦІЙНЕ ПІДПРИЄМСТВО «ДЕРМАТОВЕНЕРОЛОГІЯ» ВИКОНАВЧОГО ОРГАНУ КИЇВСЬКОЇ МІСЬКОЇ РАДИ (КИЇВСЬКОЇ МІСЬКОЇ ДЕРЖАВНОЇ АДМІНІСТРАЦІЇ) (далі – КП «ДЕРМАТОВЕНЕРОЛОГІЯ»)
Перелік засновників (учасників) юридичної особи	КИЇВСЬКА МІСЬКА РАДА Код ЄДРПОУ засновника: 22883141 Адреса засновника: 01044, м. Київ, вул. Хрещатик, 36
Кінцевий бенефіціарний власник (контролер)	Відсутній
Реєстраційний номер:	від 26.02.2024 № 641714301

2. Відомості про земельну ділянку (кадастровий № 8000000000:62:018:0013).

Місце розташування (адреса)	м. Київ, р-н Деснянський, бульв. Володимира Висоцького, 8
Площа	0,4004 га
Вид та термін користування	право в процесі оформлення (постійне користування)
Категорія земель	землі житлової та громадської забудови
Цільове призначення	03.03 для будівництва та обслуговування будівель закладів охорони здоров'я та соціальної допомоги (для експлуатації та обслуговування будівлі закладу охорони здоров'я)
Нормативна грошова оцінка (за попереднім розрахунком*)	6 283 274 грн 11 коп.
*Наведені розрахунки нормативної грошової оцінки не є остаточними і будуть уточнені відповідно до вимог чинного законодавства при оформленні права на земельну ділянку.	

3. Обґрунтування прийняття рішення.

На замовлення зацікавленої особи землевпорядною організацією розроблено проект землеустрою щодо відведення земельної ділянки, який згідно зі статтею 186¹ Земельного кодексу України (в редакції до 27.05.2021) погоджено з відповідними органами, зокрема:

Головне управління містобудування,
архітектури та дизайну міського середовища
виконавчого органу Київської міської ради
(Київської міської державної адміністрації):

від 19.12.2007 № 09-15058

Головним управлінням Держземагенства в
Одеській області:

від 25.06.2019 № 9772/82-19

Відповідно до Порядку набуття прав на землю із земель комунальної власності у місті Києві, затвердженого рішенням Київської міської ради від 20.04.2017 № 241/2463 (далі – Порядок) набуття прав на сформовану земельну ділянку без зміни її запроєктованого цільового призначення згідно з розробленим, але не затвердженим у встановленому порядку проектом землеустрою щодо відведення земельної ділянки іншою зацікавленою особою, здійснюється шляхом розробки та розгляду технічної документації із землеустрою стосовно встановлення (відновлення) меж земельної ділянки в натурі (на місцевості) з одночасним затвердженням проекту землеустрою щодо відведення земельної ділянки.

На замовлення зацікавленої особи землевпорядною організацією розроблена технічна документація із землеустрою щодо встановлення (відновлення) меж земельної ділянки в натурі (на місцевості).

Враховуючи викладене, відповідно до Земельного кодексу України та Порядку, Департаментом земельних ресурсів виконавчого органу Київської міської ради (Київської міської державної адміністрації) розроблено проект рішення Київської міської ради.

4. Мета прийняття рішення.

Метою прийняття рішення є забезпечення реалізації встановленого Земельним кодексом України права особи на оформлення права користування на землю.

5. Особливі характеристики ділянки.

Наявність будівель і споруд на ділянці:	<i>Земельна ділянка забудована нежитловою будівлею шкірно-венерологічного диспансеру № 2, літ. «А» загальною площею 2088,4 кв.м., яка закріплена на праві оперативного управління за КП «ДЕРМАТОВЕНЕРОЛОГІЯ» відповідно до наказу Департаменту комунальної власності м. Києва виконавчого органу Київської міської ради (Київської міської державної адміністрації) від 10.03.2023 № 84 «Про закріплення за комунальним некомерційним підприємством «ДЕРМАТОВЕНЕРОЛОГІЯ» виконавчого органу Київської міської державної адміністрації майна комунальної власності територіальної громади міста Києва», право оперативного управління зареєстровано в Державному реєстрі речових прав на нерухоме майно 01.03.2017, номер запису про інше речове право 19362592 (інформаційна довідка з Державного реєстру речових прав на нерухоме майно від 04.03.2024 № 368280325).</i>
Наявність ДПТ:	<i>Рішенням Київської міської ради від 26.06.2018 № 992/5056 затверджено детальний план території в межах вулиць Оноре де Бальзака, Милославської, Миколи Закревського, Олександра Сабурова у Деснянському районі м. Києва.</i>
Функціональне призначення згідно з містобудівною документацією:	<i>Відповідно до довідки (витягу) з містобудівного кадастру Департаменту містобудування та архітектури виконавчого органу Київської міської ради (Київської міської державної адміністрації) від 12.09.2023 № 2744/0/012/12-03-23, земельна ділянка за функціональним призначенням належить до території громадських будівель і споруд (існуючі).</i>
Правовий режим:	<i>Земельна ділянка належить до земель комунальної власності територіальної громади міста Києва.</i>

Розташування в зеленій зоні:	<i>Земельна ділянка не входить до зеленої зони.</i>
Інші особливості:	<i>Земельна ділянка розташована за межами червоних ліній. Відповідно до рішення Київської міської ради від 08.04.2021 № 566/607 реорганізовано комунальне некомерційне підприємство «Шкірно-венерологічному диспансеру № 2» виконавчого органу Київської міської ради (Київської міської державної адміністрації) шляхом приєднання до КП «ДЕРМАТОВЕНЕРОЛОГІЯ».</i> <i>Зазначаємо, що Департамент земельних ресурсів не може перебирати на себе повноваження Київської міської ради та приймати рішення про надання або відмову в наданні в користування земельної ділянки, оскільки відповідно до пункту 34 частини першої статті 26 Закону України «Про місцеве самоврядування в Україні» та статей 9, 122 Земельного кодексу України такі питання вирішуються виключно на пленарних засіданнях сільської, селищної, міської ради.</i> <i>Зазначене підтверджується, зокрема, рішеннями Верховного Суду від 28.04.2021 у справі № 826/8857/16, від 17.04.2018 у справі № 826/8107/16, від 16.09.2021 у справі № 826/8847/16.</i> <i>Зважаючи на вказане, цей проект рішення направляється для подальшого розгляду Київською міською радою відповідно до її Регламенту.</i>

5. Стан нормативно-правової бази у даній сфері правового регулювання.

Загальні засади та порядок передачі земельних ділянок у користування зацікавленим особам визначено Земельним кодексом України та Порядком набуття прав на землю із земель комунальної власності у місті Києві, затвердженим рішенням Київської міської ради від 20.04.2017 № 241/2463.

Проект рішення не містить інформацію з обмеженим доступом у розумінні статті 6 Закону України «Про доступ до публічної інформації».

Проект рішення не стосується прав і соціальної захищеності осіб з інвалідністю та не матиме впливу на життєдіяльність цієї категорії.

6. Фінансово-економічне обґрунтування.

Реалізація рішення не потребує додаткових витрат міського бюджету.

Відповідно до Податкового кодексу України та Положення про плату за землю в місті Києві, затвердженого рішенням Київської міської ради від 23.06.2011 № 242/5629 «Про встановлення місцевих податків і зборів у м. Києві» (зі змінами та доповненнями) розрахунковий розмір земельного податку складатиме: 628 грн 33 коп. (0,01%).

7. Прогноз соціально-економічних та інших наслідків прийняття рішення.

Наслідками прийняття розробленого проекту рішення стане реалізація зацікавленою особою своїх прав щодо користування земельною ділянкою.

Доповідач: директор Департаменту земельних ресурсів **Валентина ПЕЛИХ**.

Директор Департаменту земельних ресурсів

Валентина ПЕЛИХ

ВИТЯГ

з Державного земельного кадастру про земельну ділянку

Номер витягу	НВ-0000549452024
Дата формування	01.03.2024
Строк дії	три місяці з дати формування
Надано на заяву (запит)	Київська міська рада 01.03.2024, ЗВ-8000044372024

Дані, за якими здійснювався пошук інформації у Державному земельному кадастрі

Кадастровий номер земельної ділянки	8000000000:62:018:0013
-------------------------------------	------------------------

Власник (користувач):

Прізвище, власне ім'я, по батькові -----
(за наявності)/найменування

Податковий номер -----

Унікальний номер запису -----

в Єдиному державному демографічному реєстрі (за наявності)

Загальні відомості про земельну ділянку

Кадастровий номер	8000000000:62:018:0013
-------------------	------------------------

Місце розташування (адміністративно-територіальна одиниця)	м.Київ, Деснянський р-н, бульвар Володимира Висоцького, 8
---	---

Цільове призначення:

Категорія земель	Землі житлової та громадської забудови
------------------	--

Вид цільового призначення земельної ділянки	03.03 Для будівництва та обслуговування будівель закладів охорони здоров'я та соціальної допомоги
---	---

Обліковий номер масиву, до складу якого входить земельна ділянка -----

Обліковий номер території, на якій -----

розташовані земельні ділянки, необхідні для розміщення об'єктів,

щодо яких відповідно до закону

може здійснюватися примусове

відчуження земельних ділянок з

мотивів суспільної необхідності,

до складу якої входить земельна

ділянка

Обліковий номер функціональної -----

зони, до складу якої входить

земельна ділянка



Обліковий номер контуру об'єкта будівництва та закінченого будівництвом об'єкта, розташованого на земельній ділянці	-----
Обліковий номер меліоративної мережі, складової частини меліоративної мережі, яка забезпечує гідротехнічну меліорацію відповідної земельної ділянки	-----
Обліковий номер об'єкта інженерної інфраструктури, що належить до складу відповідної меліоративної мережі, складової частини меліоративної мережі	-----
Площа земельної ділянки, гектарів	0.4004
Нормативна грошова оцінка, гривень	6283364.13
Дата проведення нормативної грошової оцінки	15.02.2024
Скасований кадастровий номер (номери), у разі коли земельна ділянка створена в результаті поділу/об'єднання	-----

Відомості про державну реєстрацію земельної ділянки

Інформація про документацію із землеустрою, на підставі якої здійснена державна реєстрація земельної ділянки	Технічна документація із землеустрою щодо встановлення (відновлення) меж земельної ділянки в натурі (на місцевості), 09.10.2023; Товариство з обмеженою відповідальністю «ТЕРРА ПРОЕКТ», Лавринчук І. В.
Орган, який зареєстрував земельну ділянку	Головне управління Держгеокадастру у м. Києві
Дата державної реєстрації земельної ділянки	13.09.2019



Відомості про право власності / право постійного користування внесені до Поземельної книги, крім відомостей про речові права, що виникли після 1 січня 2013 року

Вид права	-----
Інформація про власників (користувачів) земельної ділянки	
Прізвище, власне ім'я, по батькові (за наявності)/найменування	-----
Громадянство	-----
Реквізити документа, що посвідчує особу	-----
Податковий номер/номер та серія (за наявності) паспорта фізичної особи	-----
Унікальний номер запису в Єдиному державному демографічному реєстрі (за наявності)	-----
Місце проживання/ місцезнаходження	-----
Частка у спільній власності	-----
Документ, який є підставою для виникнення права	-----
Документ, що посвідчує право	-----

Відомості про оренду, суборенду згідно з Державним реєстром земель

Стан відомостей	актуальні
Орендар:	
Прізвище, власне ім'я, по батькові (за наявності)/найменування	-----
Громадянство	-----
Реквізити документа, що посвідчує особу	-----
Податковий номер/номер та серія (за наявності) паспорта фізичної особи	-----
Унікальний номер запису в Єдиному державному демографічному реєстрі (за наявності)	-----
Місце проживання/ місцезнаходження	-----



Площа земельної ділянки, переданої в оренду	-----
Орган, що здійснив державну реєстрацію речового права	-----
Дата державної реєстрації речового права	-----
Строк дії речового права	-----
Суборендар:	
Прізвище, власне ім'я, по батькові (за наявності)/найменування	-----
Громадянство	-----
Реквізити документа, що посвідчує особу	-----
Податковий номер/номер та серія (за наявності) паспорта фізичної особи	-----
Унікальний номер запису в Єдиному державному демографічному реєстрі (за наявності)	-----
Місце проживання/ місцезнаходження	-----
Площа земельної ділянки (її частини), переданої в суборенду	-----
Обліковий номер частини земельної ділянки, на яку поширюється дія договору суборенди	-----
Орган, що здійснив державну реєстрацію речового права	-----
Дата державної реєстрації речового права	-----
Строк дії речового права	-----
Додаткові відомості	-----

Відомості про земельний сервітут згідно з Державним реєстром земель

Стан відомостей	актуальні
Вид сервітуту	-----
Площа земельної ділянки (її частини), на яку поширюється дія сервітуту	-----



Обліковий номер земельної ділянки (її частини), на яку поширюється дія сервітуту	-----
Підстава для встановлення земельного сервітуту	-----
Орган, що здійснив державну реєстрацію сервітуту	-----
Дата державної реєстрації сервітуту	-----
Строк дії сервітуту	-----
Додаткові відомості	-----

Відомості про обмеження у використанні земельної ділянки

Вид обмеження у використанні земельної ділянки	Охоронна зона навколо (уздовж) об'єкта електрозв'язку
Обліковий номер частини земельної ділянки, на яку поширюється дія обмеження у використанні земельної ділянки	-----
Площа земельної ділянки (її частини), на яку поширюється дія обмеження	0.0198 гектарів
Підстава для виникнення обмеження у використанні земельної ділянки	Закон України «Про електронні комунікації» №1089-IX 16.12.2020
Орган, що здійснив державну реєстрацію обмеження	-----
Дата державної реєстрації обмеження	-----
Строк дії обмеження	безстроково
Вид обмеження у використанні земельної ділянки	Охоронна зона навколо (уздовж) об'єкта енергетичної системи
Обліковий номер частини земельної ділянки, на яку поширюється дія обмеження у використанні земельної ділянки	-----
Площа земельної ділянки (її частини), на яку поширюється дія обмеження	0.0171 гектарів
Підстава для виникнення обмеження у використанні земельної ділянки	Закон Постанова Кабінету Міністрів України «Про затвердження Правил охорони електричних мереж» №1455 27.12.2022



Орган, що здійснив державну реєстрацію обмеження	-----
Дата державної реєстрації обмеження	-----
Строк дії обмеження	безстроково
Вид обмеження у використанні земельної ділянки	Охоронна зона навколо інженерних комунікацій
Обліковий номер частини земельної ділянки, на яку поширюється дія обмеження у використанні земельної ділянки	-----
Площа земельної ділянки (її частини), на яку поширюється дія обмеження	0.0290 гектарів
Підстава для виникнення обмеження у використанні земельної ділянки	Закон України "Про теплопостачання" №2633-IV 02.06.2005
Орган, що здійснив державну реєстрацію обмеження	-----
Дата державної реєстрації обмеження	-----
Строк дії обмеження	безстроково
Вид обмеження у використанні земельної ділянки	Охоронна зона навколо інженерних комунікацій
Обліковий номер частини земельної ділянки, на яку поширюється дія обмеження у використанні земельної ділянки	-----
Площа земельної ділянки (її частини), на яку поширюється дія обмеження	0.0868 гектарів
Підстава для виникнення обмеження у використанні земельної ділянки	Закон ДБН В.2.5-75:2013 "КаналНаказ Міністерства регіонального розвитку, будівництва та житлово-комунального господарства України "Про затвердження ДБН В.2.5-75:2013 "Каналізація. Зовнішні мережі та споруди. Основні положення проектування"" №134 08.04.2013
Орган, що здійснив державну реєстрацію обмеження	-----
Дата державної реєстрації обмеження	-----
Строк дії обмеження	безстроково



Вид обмеження у використанні земельної ділянки	Охоронна зона навколо інженерних комунікацій
Обліковий номер частини земельної ділянки, на яку поширюється дія обмеження у використанні земельної ділянки	-----
Площа земельної ділянки (її частини), на яку поширюється дія обмеження	0.0009 гектарів
Підстава для виникнення обмеження у використанні земельної ділянки	Закон ДБН В.2.5-20:2018 "Газопостачання", затверджений наказом Міністерства регіонального розвитку, будівництва та житлово-комунального господарства України №305 15.11.2018
Орган, що здійснив державну реєстрацію обмеження	-----
Дата державної реєстрації обмеження	-----
Строк дії обмеження	безстроково

Інформація про документи, на підставі яких відомості про обмеження у використанні земель внесені до Державного земельного кадастру

Реквізити заяви про державну реєстрацію обмеження у використанні земель	-----
Прізвище, власне ім'я та по батькові (за наявності)/ найменування заявника	-----
Інформація про документи, на підставі яких внесені відомості про обмеження у використанні земель	-----

Відомості про заходи щодо охорони земель і ґрунтів

Назва та напрям заходу	-----
Площа	-----
Товщина родючого шару ґрунту, у тому числі об'єм ґрунтової маси	-----
Кошторисна вартість запроектованих робіт	-----
Строки проведення	-----
Інформація про документи, на підставі яких передбачено здійснення заходу щодо охорони земель і ґрунтів	-----



Відомості про ділянки надр, надані у користування відповідно до спеціальних дозволів на користування надрами та актів про надання гірничих відводів, одержаних в порядку інформаційної взаємодії між Державним земельним кадастром, Держгеонадрами та Держпраці (за наявності)

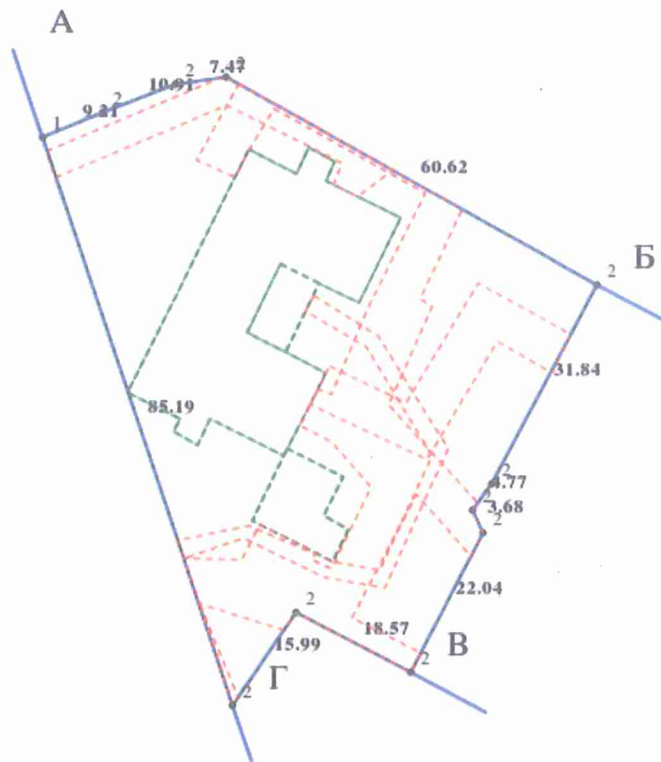
Реєстраційний номер спеціального дозволу на користування надрами	-----
Дата видачі спеціального дозволу на користування надрами	-----
Підстава для надання спеціального дозволу на користування надрами	-----
Вид користування надрами	-----
Відомості про ділянку надр, що надається у користування	-----
Площа ділянки надр, що надається у користування	-----
Вид корисної копалини	-----
Відомості про особу, якій надано спеціальний дозвіл на користування надрами:	
Прізвище, власне ім'я та по батькові (за наявності)/ найменування	-----
Реєстраційний номер облікової картки платника податків/ серія (за наявності) та номер паспорта фізичної особи/код згідно з ЄДРПОУ	-----
Строк дії спеціального дозволу на користування надрами	-----
Документ, який засвідчує надання гірничого відводу	-----
Відомості про користувача гірничого відводу (за наявності)	
Найменування/ прізвище, власне ім'я та по батькові (за наявності)	-----
Мета надання гірничого відводу	-----
Площа проекції гірничого відводу	-----
Строк дії акта про надання гірничого відводу	-----



Додаток
до витягу з Державного земельного кадастру
про земельну ділянку
від 01.03.2024 р. № НВ-0000549452024

Кадастровий номер земельної ділянки 8000000000:62:018:0013

КАДАСТРОВИЙ ПЛАН ЗЕМЕЛЬНОЇ ДІЛЯНКИ



Масштаб 1: 1000



Умовні позначення:

Опис меж:

Від А до Б землі, не надані у власність чи користування
(кадастровий номер 8000000000:62:018:0114);

Від Б до В землі, не надані у власність чи користування
(кадастровий номер 8000000000:62:018:0067);

Від В до Г землі, не надані у власність чи користування
(кадастровий номер 8000000000:62:018:0090);

Від Г до А землі, не надані у власність чи користування
(кадастровий номер 8000000000:62:018:0038);



КООРДИНАТИ ПОВОРОТНИХ ТОЧОК МЕЖ ЗЕМЕЛЬНОЇ ДІЛЯНКИ

Номер точки	Назва точки	Відстань (метрів)	Координати (м)	
			X	Y

Місце розташування		м.Київ, Деснянський р-н, бульвар Володимира Висоцького, 8
Цільове призначення	Категорія земель	Землі житлової та громадської забудови
	Код цільового призначення	03.03 Для будівництва та обслуговування будівель закладів охорони здоров'я та соціальної допомоги
Площа, гектарів		0.4004
Відомості про перенесення в натуру (на місцевість) меж	охоронних зон, прибережних захисних смуг і пляжних зон, зон санітарної охорони, санітарно-захисних зон і зон особливого режиму використання земель (за наявності)	-----
	земельної ділянки (у разі формування земельної ділянки)	-----
	частини земельної ділянки, на якій може проводитися гідротехнічна меліорація (за наявності)	-----
Відомості про контури об'єктів нерухомого майна, меліоративних мереж, складових частин меліоративних мереж та точки водовиділу, розташовані на земельній ділянці (за наявності)		-----
Відомості про встановлені межові знаки (у разі формування земельної ділянки)		-----

Розробник документації із
землеустрою:

Товариство з обмеженою відповідальністю
«ТЕРРА ПРОЕКТ», Лавринчук І. В.

(прізвище, власне ім'я, по батькові (за наявності) фізичної особи / найменування юридичної особи)

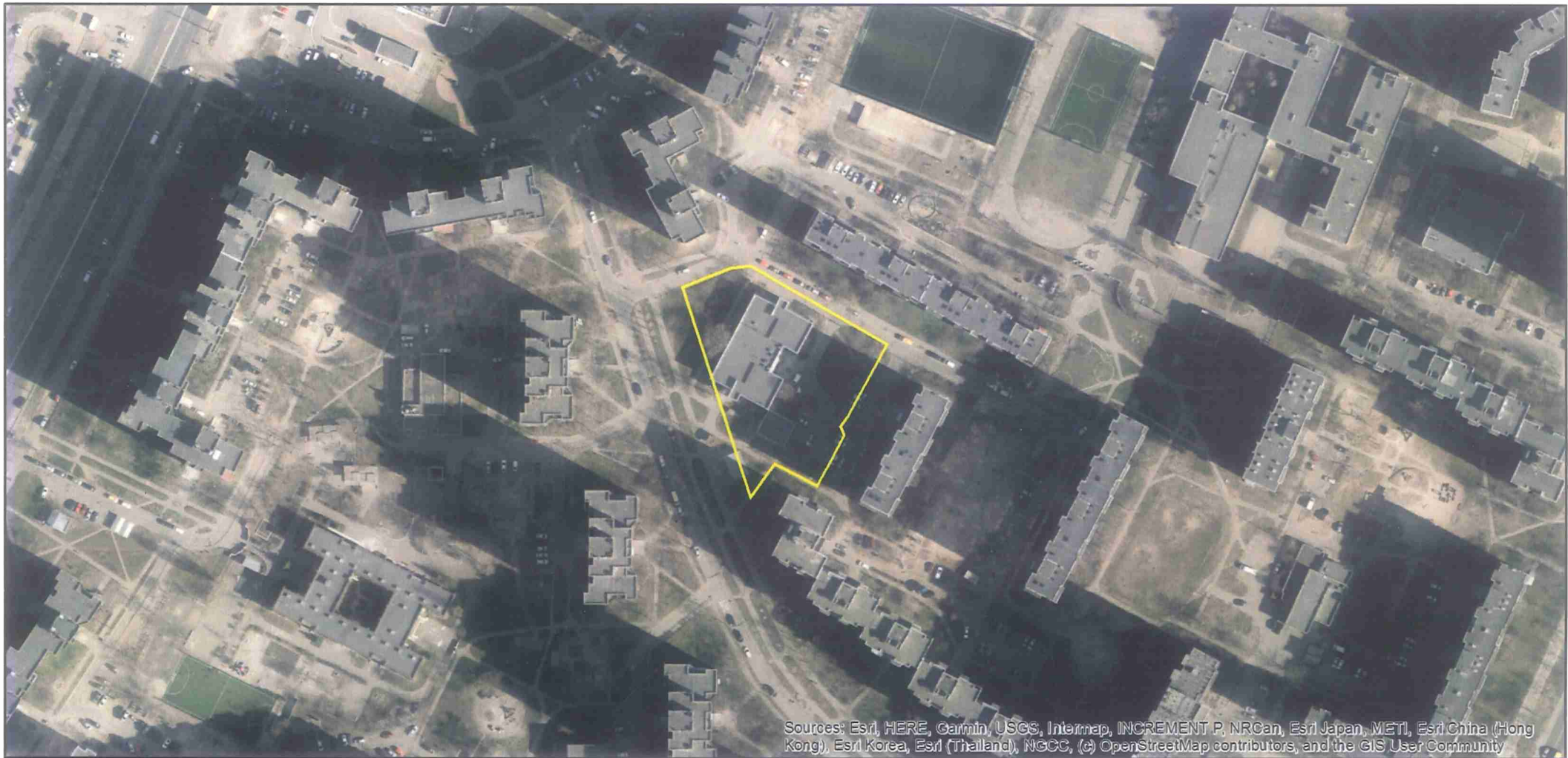


ЕКСПЛІКАЦІЯ ЗЕМЕЛЬНИХ УГІДЬ

Всього земель, га	У тому числі за земельними угіддями, га:			
	Землі під соціально-культурними об'єктами	Землі під соціально-культурними об'єктами	Землі під соціально-культурними об'єктами	Землі під соціально-культурними об'єктами
1	2	3	4	5
Площа земельної ділянки, га 0.4004	0.0799	0.0067	0.0121	0.3017



Код земельної ділянки: 62:018:0013
Площа: 0.4004 га
Адрес земельної ділянки: Деснянський район, бульв. Володимира Висоцького, 8
Заявник: КОМУНАЛЬНЕ НЕКОМЕРЦІЙНЕ ПІДПРИЄМСТВО «ДЕРМАТОВЕНЕРОЛОГІЯ» ВИКОНАВЧОГО ОРГАНУ КИЇВСЬКОЇ МІСЬКОЇ РАДИ (КИЇВСЬКОЇ МІСЬКОЇ ДЕРЖАВНОЇ АДМІНІСТРАЦІЇ)
Вид та термін користування: постійне користування
Цільове призначення: 03.03, для будівництва та обслуговування будівель закладів охорони здоров'я та соціальної допомоги





Заступник міського голови –
секретар Київської міської ради

Терентьєву М. О.
Порошенко М.А.
Положишник В. О.

Прошу розглянути проект рішення від 18.03.2024
№ 08/231- 383/ПР в установленому порядку.

Омельченко А. В.

Для контролю за проходженням та тиражування.

Юнаковій С. М.
Поворознику М.Ю. – до відома

Володимир БОНДАРЕНКО

“19” березня 2024 року
№ 08/231 – 383/ПР



08/231-383/ПР
18.03.2024

УКРАЇНА

ВИКОНАВЧИЙ ОРГАН КИЇВСЬКОЇ МІСЬКОЇ РАДИ
(КИЇВСЬКА МІСЬКА ДЕРЖАВНА АДМІНІСТРАЦІЯ)

ДЕПАРТАМЕНТ ЗЕМЕЛЬНИХ РЕСУРСІВ

вул. Хрещатик, 32-а, м. Київ, 01001 тел. (044) 202 78 15

Контактний центр міста Києва (044) 15 51 E-mail: kyivland@kyivcity.gov.ua Код ЄДРПОУ 26199097

18.03.24. № 05715-СЛ-63292

Заступнику міського голови-
секретарю Київської міської ради
Володимиру БОНДАРЕНКУ

Шановний Володимире Володимировичу!

Департамент земельних ресурсів виконавчого органу Київської міської ради (Київської міської державної адміністрації) відповідно до пункту 3 статті 26 Регламенту Київської міської ради, затвердженого рішенням Київської міської ради від 04.11.2021 № 3135/3176, направляє проект рішення Київської міської ради «Про надання КОМУНАЛЬНОМУ НЕКОМЕРЦІЙНОМУ ПІДПРИЄМСТВУ «ДЕРМАТОВЕНЕРОЛОГІЯ» ВИКОНАВЧОГО ОРГАНУ КИЇВСЬКОЇ МІСЬКОЇ РАДИ (КИЇВСЬКОЇ МІСЬКОЇ ДЕРЖАВНОЇ АДМІНІСТРАЦІЇ) земельної ділянки в постійне користування для експлуатації та обслуговування будівлі закладу охорони здоров'я на бульв. Володимира Висоцького, 8 у Деснянському районі міста Києва» (справа № 641714301) для подальшого опрацювання.


Додатки:

- проект рішення Київської міської ради до справи № 641714301 на 3 арк. в 1 примірнику;
- пояснювальна записка до справи № 641714301 на 3 арк. в 1 примірнику;
- витяг з бази даних міського земельного кадастру на 1 арк. в 1 примірнику;
- матеріали супутникової фотозйомки на 1 арк. в 1 примірнику;
- проект землеустрою щодо відведення земельної ділянки / технічна документація із землеустрою щодо встановлення (відновлення) меж земельної ділянки в натурі (на місцевості) / технічна документація із землеустрою щодо інвентаризації земель 1 книга в 1 примірнику;

- технічна документація із землеустрою щодо встановлення (відновлення) меж земельної ділянки в натурі (на місцевості) 1 книга в 1 примірнику;
- витяг з Державного земельного кадастру про земельну ділянку від 01.03.2024 № НВ-0000549452024 на 3 арк. в 1 примірнику;
- інформаційна довідка з Державного реєстру речових прав на нерухоме майно від 04.03.2024 № 368280325 на 2 арк. в 1 примірнику;
- заява КОМУНАЛЬНОГО НЕКОМЕРЦІЙНОГО ПІДПРИЄМСТВА «ДЕРМАТОВЕНЕРОЛОГІЯ» ВИКОНАВЧОГО ОРГАНУ КИЇВСЬКОЇ МІСЬКОЇ РАДИ (КИЇВСЬКОЇ МІСЬКОЇ ДЕРЖАВНОЇ АДМІНІСТРАЦІЇ) від 23.02.2024 № 66003-008340165-031-03 на 3 арк. в 1 примірнику.

З повагою

Директор



Валентина ПЕЛИХ

Текст проєкту рішення у паперовому вигляді відповідає проєкту в електронному вигляді на USB носії.

Начальник другого відділу
управління землеустрою
Департаменту земельних ресурсів
виконавчого органу Київської міської ради
(Київської міської державної адміністрації)



Станіслав КОРОСТІЙ