

08/231-3838/ПР
22.10.2021




КИЇВСЬКА МІСЬКА РАДА

II СЕСІЯ ІХ СКЛИКАННЯ

РІШЕННЯ

№ _____

Про приватизацію громадянкою Омельченко Ларисою Олегівною земельної ділянки для будівництва і обслуговування житлового будинку, господарських будівель і споруд на вул. Старицького, 7-Б у Подільському районі міста Києва



302846476

Відповідно до статей 9, 81, 83, 116, 118, 121, 122, 186 Земельного кодексу України, пункту 3 розділу VII «Прикінцеві та перехідні положення» Закону України «Про Державний земельний кадастр», Закону України «Про внесення змін до деяких законодавчих актів України щодо розмежування земель державної та комунальної власності», пункту 34 частини першої статті 26 Закону України «Про місцеве самоврядування в Україні» та розглянувши технічну документацію із землеустрою щодо встановлення (відновлення) меж земельної ділянки в натурі (на місцевості), Київська міська рада

ВИРІШИЛА:

1. Затвердити технічну документацію із землеустрою щодо встановлення (відновлення) меж земельної ділянки в натурі (на місцевості) громадянці Омельченко Ларисі Олегівні для експлуатації та обслуговування жилого будинку, господарських будівель і споруд на вул. Старицького, 7-Б у

Подільському районі м. Києва (категорія земель - землі житлової та громадської забудови, код виду цільового призначення - 02.01, справа № 302846476).

2. Передати громадянці Омельченко Ларисі Олегівні в приватну власність земельну ділянку площею 0,0333 га (кадастровий номер 8000000000:85:227:0015) для будівництва і обслуговування жилого будинку, господарських будівель і споруд (код виду цільового призначення - 02.01) на вул. Старицького, 7-Б у Подільському районі міста Києва із земель комунальної власності територіальної громади міста Києва.

3. Громадянці Омельченко Ларисі Олегівні:

3.1. Виконувати обов'язки власника земельної ділянки відповідно до вимог статті 91 Земельного кодексу України.

3.2. Забезпечити вільний доступ для прокладання нових, ремонту та експлуатації існуючих інженерних мереж та споруд, що знаходяться в межах земельної ділянки.

3.3. У разі необхідності проведення реконструкції чи нового будівництва питання оформлення дозвільної та проєктної документації вирішувати в порядку, визначеному законодавством України.

3.4. Вжити заходів щодо державної реєстрації права власності на земельну ділянку у порядку, встановленому Законом України «Про державну реєстрацію речових прав на нерухоме майно та їх обтяжень».

3.5. Питання майнових відносин вирішувати в установленому порядку.

3.6. Під час використання земельної ділянки дотримуватися обмежень у її використанні, зареєстрованих у Державному земельному кадастрі.

3.7. Питання сплати відновної вартості зелених насаджень або укладання охоронного договору на зелені насадження вирішувати відповідно до рішення Київської міської ради від 27.10.2011 № 384/6600 «Про затвердження Порядку видалення зелених насаджень на території міста Києва» (із змінами і доповненнями).

4. Попередити власника земельної ділянки, що право власності на земельну ділянку може бути припинено у випадках, передбачених статтями 140, 143 Земельного кодексу України.

5. Контроль за виконанням цього рішення покласти на постійну комісію Київської міської ради з питань архітектури, містобудування та земельних відносин.

Київський міський голова

Віталій КЛИЧКО

ПОДАННЯ:

Заступник голови
Київської міської державної адміністрації
з питань здійснення самоврядних
повноважень


Петро ОЛЕНИЧ

Директор Департаменту земельних ресурсів
виконавчого органу Київської міської ради
(Київської міської державної адміністрації)


Валентина ПЕЛИХ


В.о. начальника юридичного управління
Департаменту земельних ресурсів
виконавчого органу Київської міської ради
(Київської міської державної адміністрації)


Марія ДЕГТЯРЕНКО

ПОГОДЖЕНО:


08.07.2024
Постійна комісія Київської міської ради
з питань архітектури, містобудування
та земельних відносин

Голова


Михайло ТЕРЕНТЬЄВ
Олена МАРЧЕНКО
Юрій ФЕДОРЕНКО

Секретар засідання

В.С.М.
В.С.М. начальника управління правового
забезпечення діяльності
Київської міської ради


Валентина ПОЛОЖИШНИК
19 редакційна група, Олена Алейко
від 26.07.2024 №08/230-962

ПОЯСНЮВАЛЬНА ЗАПИСКА

№ ПЗН-25811 від 19.08.2021

до проекту рішення Київської міської ради:

**Про приватизацію громадянкою Омельченко Ларисою
Олегівною земельної ділянки для будівництва і обслуговування
жилого будинку, господарських будівель і споруд на
вул. Старицького, 7-Б у Подільському районі міста Києва**

До кадастрової справи
№ 302846476



1. Фізична особа:

Прізвище, ім'я, по батькові:
Клопотання:

Омельченко Лариса Олегівна
від 14.07.2021 номер 302846476

2. Відомості про земельну ділянку (кадастровий № 8000000000:85:227:0015).

Місце розташування (адреса):	вул. Старицького, 7-Б у Подільському районі міста Києва
Площа:	0,0333 га
Вид та термін користування:	власність
Вид використання:	для будівництва і обслуговування жилого будинку, господарських будівель і споруд

3. Обґрунтування прийняття рішення.

Відповідно до Земельного кодексу України та Порядку набуття прав на землю із земель комунальної власності у місті Києві, затвердженого рішенням Київської міської ради від 20.04.2017 № 241/2463, Департаментом земельних ресурсів виконавчого органу Київської міської ради (Київської міської державної адміністрації) розроблено проект рішення Київської міської ради «Про приватизацію громадянкою Омельченко Ларисою Олегівною земельної ділянки для будівництва і обслуговування жилого будинку, господарських будівель і споруд на вул. Старицького, 7-Б у Подільському районі міста Києва».

4. Мета прийняття рішення.

Метою прийняття рішення є забезпечення реалізації права громадянки на приватизацію земельної ділянки.

5. Особливі характеристики ділянки.

Наявність будівель і споруд на ділянці:	Земельна ділянка забудована житловим будинком, літера А загальною площею 135 кв.м, та гараж, літера Д (реєстраційний номер об'єкта нерухомого майна 2293033980000, дата реєстрації: 11.02.2021, номер запису про право власності: 40592649), які належать на праві приватної власності Омельченко Л.О. (інформаційна довідка з Державного реєстру речових прав на нерухоме майно про реєстрацію права власності від 19.08.2021 № 271332069).
Наявність ДПТ:	Детальний план території відсутній.
Функціональне призначення згідно з Генпланом:	Відповідно до Генерального плану міста, затвердженого рішенням Київської міської ради від 28.03.2002 № 370/1804, земельна ділянка за функціональним призначенням належить до території житлової садибної забудови.

Правовий режим:	<i>Земельна ділянка належить до земель комунальної власності територіальної громади міста Києва.</i>
Розташування в зеленій зоні:	<i>Земельна ділянка не входить до зеленої зони.</i>
Інші особливості:	<i>Зважаючи на положення статті 9 Земельного кодексу України та пункту 34 частини першої статті 26 Закону України «Про місцеве самоврядування в Україні» (щодо обов'язковості розгляду питань землекористування на пленарних засіданнях) вказаний проєкт рішення направляється для подальшого розгляду Київською міською радою.</i>

6. Стан нормативно-правової бази у даній сфері правового регулювання.

Загальні засади та порядок передачі земельних ділянок у власність чи користування зацікавленим особам визначено Земельним кодексом України та Порядком набуття прав на землю із земель комунальної власності у місті Києві, затвердженим рішенням Київської ради від 20.04.2017 № 241/2463.

7. Фінансово-економічне обґрунтування.


Реалізація рішення не потребує додаткових витрат міського бюджету.

8. Прогноз соціально-економічних та інших наслідків прийняття рішення.

Наслідками прийняття розробленого проєкту рішення стане реалізація громадянкою своїх прав на приватизацію земельної ділянки, яка перебуває у її користуванні.

Доповідач: директор Департаменту земельних ресурсів Валентина ПЕЛИХ

Директор Департаменту земельних ресурсів



Валентина ПЕЛИХ



КИЇВСЬКА МІСЬКА РАДА

СЕКРЕТАРІАТ

УПРАВЛІННЯ ПРАВОВОГО ЗАБЕЗПЕЧЕННЯ
ДІЯЛЬНОСТІ КИЇВСЬКОЇ МІСЬКОЇ РАДИ

01001, м. Київ, вул. Хрещатик, 36

тел.: (044) 202-70-19

16.04.2024 № 08/230-962

на № _____ від _____

Голові постійної комісії Київської
міської ради з питань архітектури,
містопланування та земельних відносин
Михайлу ТЕРЕНТЬСВУ

Рекомендації

до проєкту рішення Київської міської ради від 22.10.2021 № 08/231-3838/ПР
«Про приватизацію громадянкою Омельченко Ларисою Олегівною
земельної ділянки для будівництва і обслуговування житлового будинку,
господарських будівель і споруд на вул. Старицького, 7-Б у Подільському районі
міста Києва»

Управлінням правового забезпечення діяльності Київської міської ради
проведено правову експертизу поданого проєкту рішення, з приводу чого
повідомляємо таке.

1. Проєктом рішення передбачається передати громадянці Омельченко
Ларисі Олегівні в приватну власність земельну ділянку площею 0,0333 га
(кадастровий номер 8000000000:85:227:0015) для будівництва і обслуговування
жилого будинку, господарських будівель і споруд на вул. Старицького, 7-Б у
Подільському районі міста Києва із земель комунальної власності територіальної
громади міста Києва.

Законом України «Про адміністративну процедуру» (далі - Закон)
врегульовано відносини органів виконавчої влади, органів влади Автономної
Республіки Крим, органів місцевого самоврядування, їх посадових осіб, інших
суб'єктів, які відповідно до закону уповноважені здійснювати функції публічної
адміністрації, з фізичними та юридичними особами щодо розгляду і вирішення
адміністративних справ у дусі визначеної Конституцією України демократичної та
правової держави та з метою забезпечення права і закону, а також зобов'язання

держави забезпечувати і захищати права, свободи чи законні інтереси людини і громадянина.

Проект рішення в розумінні Закону є адміністративним актом.

Закон встановлює вимоги до структури адміністративного акта, та передбачає, що письмовий адміністративний акт або усний адміністративний акт, підтверджений у письмовій формі, складається із вступної, мотивувальної, резолютивної та заключної частин (стаття 71 Закону).

1.1. Так, у вступній частині зазначаються найменування адміністративного органу, дата прийняття адміністративного акта та його реєстраційний номер, відомості в обсязі, достатньому для встановлення особи адресата адміністративного акта, та його контактні дані (*ПІБ заявника, або найменування юридичної особи, або представника, адреса місця проживання/перебування, місцезнаходження, номер засобу зв'язку, адреса електронної пошти, інші контактні дані*).

Частина друга статті 72 Закону визначає, що у мотивувальній частині адміністративного акта зазначаються:

1) дата подання заяви або скарги та стислий зміст вимоги, що в ній міститься (у разі прийняття акта за заявою або скаргою особи);

2) фактичні обставини справи;

3) зміст документів та відомості, враховані під час розгляду справи;

4) посилання на докази або інші матеріали справи, на яких ґрунтуються висновки адміністративного органу;

5) детальна правова оцінка обставин, виявлених адміністративним органом, та чітке зазначення висновків, зроблених на підставі такої правової оцінки виявлених обставин.

Отже, з огляду на приписи Закону України «Про адміністративну процедуру» рекомендуємо розглянути питання включення до вступної та мотивувальної частини проекту рішення (назви, преамбули) вищезазначених відомостей.

1.2. Відповідно до абзацу шостого частини першої статті 71 Закону у заключній частині адміністративного акта зазначаються строк набрання адміністративним актом чинності та спосіб визначення такого строку. В адміністративному акті, який негативно впливає на право, свободу чи законний інтерес особи або покладає на неї певний обов'язок, зазначаються строки і порядок його оскарження (у тому числі найменування та місцезнаходження адміністративного органу, який є суб'єктом розгляду скарги, та вид суду, до якого особа може подати позов). У разі якщо подання скарги чи пред'явлення позову не зупиняє дію адміністративного акта, у заключній частині повинна міститися вказівка на такий винятковий правовий наслідок з посиланням на правові підстави для такого винятку.

Згідно із статтею 74 Закону адміністративний акт набирає чинності стосовно учасника адміністративного провадження з дня доведення його до відома відповідної особи, якщо інший строк набрання ним чинності не передбачено законом або самим адміністративним актом.

Стаття 75 Закону визначає, порядок доведення адміністративного акта до відома осіб та встановлює відповідно, що спосіб доведення адміністративного акта до відома особи визначається адміністративним органом відповідно до цього Закону, якщо інший спосіб не передбачений законом.

Доведення адміністративного акта до відома особи здійснюється шляхом:

- 1) вручення акта або надсилання його поштою (рекомендованим листом з повідомленням про вручення);
- 2) надсилання на адресу електронної пошти чи передачі з використанням інших засобів телекомунікаційного зв'язку;
- 3) публічного оголошення, оприлюднення згідно з вимогами законодавства;
- 4) усного повідомлення у випадках, передбачених законом.

Зважаючи на викладене, рекомендуємо доопрацювати проект рішення та відповідно відобразити у проекті рішення відповідні положення, спрямовані на врахування вищенаведених приписів Закону.

2. Назву постійної комісії Київської міської ради з питань архітектури, містобудування та земельних відносин зазначену у пункті 5 проекту рішення необхідно привести у відповідність до рішення Київської міської ради від 08 грудня 2020 року № 8/8 «Про перелік та персональний склад постійних комісій Київської міської ради IX скликання».

У зв'язку з цим, рекомендуємо у пункті 5 проекту рішення слова «постійну комісію Київської міської ради з питань архітектури, містобудування та земельних відносин» замінити на слова «постійну комісію Київської міської ради з питань архітектури, містопланування та земельних відносин».

Заступник начальника управління



Оксана ПАЛІЄНКО