



08/231-3826/ПР

22.10.2021

КИЇВСЬКА МІСЬКА РАДА

II СЕСІЯ ІХ СКЛИКАННЯ

РІШЕННЯ

№ _____

Про надання громадянину Гончаренку Ігорю Володимировичу дозволу на розроблення проекту землеустрою щодо відведення земельної ділянки у власність для ведення садівництва на просп. Броварському, 111, діл. № 5 у Деснянському районі міста Києва



480014061

Розглянувши клопотання про надання дозволу на розроблення проекту землеустрою щодо відведення земельної ділянки громадянину Гончаренку Ігорю Володимировичу на просп. Броварському, 111, діл. № 5 у Деснянському районі міста Києва та додані документи, керуючись статтями 9, 118 Земельного кодексу України, Законом України «Про внесення змін до деяких законодавчих актів України щодо розмежування земель державної та комунальної власності», пунктом 34 частини першої статті 26 Закону України «Про місцеве самоврядування в Україні», Київська міська рада

ВИРІШИЛА:

1. Надати громадянину Гончаренку Ігорю Володимировичу дозвіл на розроблення проекту землеустрою щодо відведення земельної ділянки орієнтовною площею 0,12 га у власність для ведення садівництва на просп. Броварському, 111, діл. № 5 у Деснянському районі міста Києва за рахунок земель комунальної власності територіальної громади міста Києва згідно з план-схемою (додаток до рішення) (справа № 480014061).

2. Контроль за виконанням цього рішення покласти на постійну комісію Київської міської ради з питань архітектури, містобудування та земельних відносин.

Київський міський голова

Віталій КЛИЧКО

ПОДАННЯ:

Заступник голови
Київської міської державної адміністрації
з питань здійснення самоврядних повноважень

Петро ОЛЕНИЧ

Директор Департаменту земельних ресурсів
виконавчого органу Київської міської ради
(Київської міської державної адміністрації)

Валентина ПЕЛИХ

Заступник директора Департаменту –
начальник юридичного управління
Департаменту земельних ресурсів
виконавчого органу Київської міської ради
(Київської міської державної адміністрації)

Марія ДЕГТЯРЕНКО

ПОГОДЖЕНО:

Постійна комісія Київської міської ради
з питань архітектури, містобудування
та земельних відносин

Голова

Михайло ТЕРЕНТЬЄВ

Секретар

Юрій ФЕДОРЕНКО

В.о. начальника управління правового
забезпечення діяльності
Київської міської ради

Валентина ПОЛОЖИШНИК

ПОЯСНЮВАЛЬНА ЗАПИСКА

№ ПЗН-27534 від 08.09.2021

до проекту рішення Київської міської ради:

Про надання громадянину Гончаренку Ігорю Володимировичу дозволу на розроблення проекту землеустрою щодо відведення земельної ділянки у власність для ведення садівництва на просп. Броварському, 111, діл. № 5 у Деснянському районі міста Києва

До кадастрової справи
№ 480014061



1. Фізична особа:

ПІБ:

Гончаренко Ігор Володимирович

Клопотання:

від 17.08.2021 номер 480014061

2. Відомості про земельну ділянку (№ 62:345:0117).

Місце розташування (адреса):	<i>місто Київ, р-н Деснянський, просп. Броварський, 111, діл. № 5</i>
Площа:	<i>0,12 га</i>
Вид та термін права:	<i>власність</i>
Вид використання:	<i>для ведення садівництва</i>

3. Обґрунтування прийняття рішення.

На клопотання зацікавленої особи відповідно до статей 9, 118 Земельного кодексу України та Порядку набуття прав на землю із земель комунальної власності у місті Києві, затвердженого рішенням Київської міської ради від 20.04.2017 № 241/2463, Департаментом земельних ресурсів виконавчого органу Київської міської ради (Київської міської державної адміністрації) розроблено проект рішення Київської міської ради.

4. Мета прийняття рішення.

Метою прийняття рішення є забезпечення реалізації встановленого Земельним кодексом України права особи на оформлення права власності на землю.

5. Особливі характеристики ділянки.

Наявність будівель і споруд на ділянці:	<i>Земельна ділянка вільна від капітальної забудови.</i>
Наявність ДПТ:	<i>Детальний план території відсутній.</i>
Функціональне призначення згідно з Генпланом:	<i>Відповідно до Генерального плану міста Києва, затвердженого рішенням Київської міської ради від 28.03.2002 № 370/1804, земельна ділянка за функціональним призначенням належить до сільськогосподарської території відповідно до витягу з містобудівного кадастру (лист Департаменту містобудування та архітектури виконавчого органу Київської міської ради (Київської міської державної адміністрації) від 18.08.2021 № 055-19155).</i>
Правовий режим:	<i>Земельна ділянка належить до земель комунальної власності територіальної громади міста Києва.</i>
Розташування в зеленій зоні:	<i>Земельна ділянка не входить до зеленої зони.</i>

Інші особливості:	<i>Зважаючи на положення статей 9, 122 Земельного кодексу України та пункту 34 частини першої статті 26 Закону України «Про місцеве самоврядування в Україні» (щодо обов'язковості розгляду питань землекористування на пленарних засіданнях) вказаний проєкт рішення направляється для подальшого розгляду Київською міською радою.</i>
--------------------------	--

6. Стан нормативно-правової бази у даній сфері правового регулювання.

Загальні засади та порядок отримання дозволу на розроблення документації із землеустрою визначено статтями 9, 118 Земельного кодексу України.

7. Фінансово-економічне обґрунтування.


Реалізація рішення не потребує додаткових витрат міського бюджету.

8. Прогноз соціально-економічних та інших наслідків прийняття рішення.


Рішення не тягне за собою жодних соціально-економічних та інших наслідків.

Доповідач: директор Департаменту земельних ресурсів Валентина ПЕЛИХ

Директор Департаменту земельних ресурсів



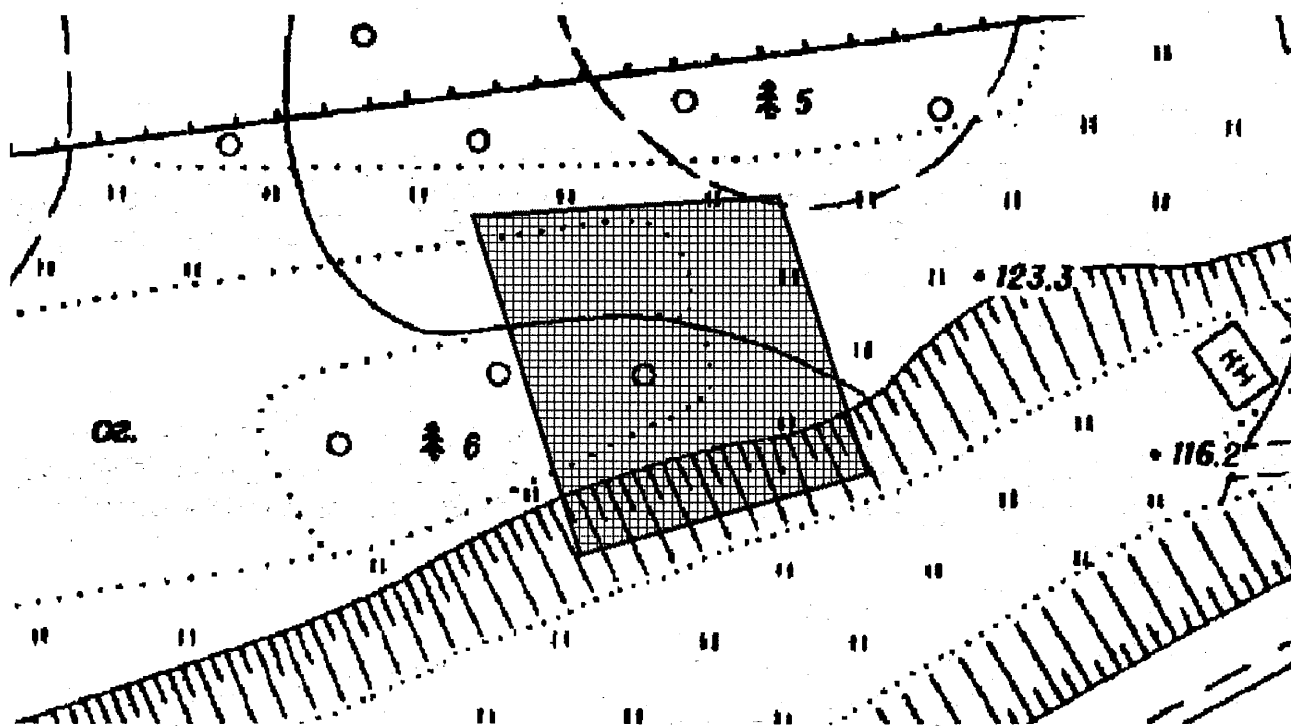
Валентина ПЕЛИХ



Додаток
до рішення Київської міської ради
від _____ № _____

План-схема
до дозволу на розроблення проєкту землеустрою щодо відведення
земельної ділянки

клопотання	від 17.08.2021 № 480014061
код земельної ділянки	62:345:0117
юридична/фізична особа	Гончаренко Ігор Володимирович
адреса земельної ділянки	м. Київ, р-н Деснянський, просп. Броварський, 111, діл. №5
вид землекористування	власність
вид використання земельної ділянки	для ведення садівництва
орієнтовний розмір	0,12 га



Київський міський голова

Віталій КЛИЧКО



**Заступник міського голови –
секретар Київської міської ради**

Терентьеву М.О.
Положишник В.О.

Прошу розглянути проект рішення від 22.10.2021
№ 08/231 – 3826/ПР в установленому порядку.

Омельченко А.В.

Для контролю за проходженням та тиражування.

Владимир БОНДАРЕНКО

“22” жовтня 2021 року
№ 08/231 – 3826/ПР

08/231-3826/ПР
22.10.2021



УКРАЇНА

ВИКОНАВЧИЙ ОРГАН КИЇВСЬКОЇ МІСЬКОЇ РАДИ
(КИЇВСЬКА МІСЬКА ДЕРЖАВНА АДМІНІСТРАЦІЯ)

ДЕПАРТАМЕНТ ЗЕМЕЛЬНИХ РЕСУРСІВ

вул. Хрещатик, 32-а, м. Київ, 01601 тел. (044) 279 58 72

Контактний центр міста Києва (044) 15 51 E-mail: kyivland@kyivcity.gov.ua Код ЄДРПОУ 26199097

22.10.21 № 05715-СЛ-27534

Заступнику міського голови-
секретарю Київської міської ради
Володимиру БОНДАРЕНКУ

Шановний Володимире Володимировичу!

Департамент земельних ресурсів виконавчого органу Київської міської ради (Київської міської державної адміністрації) відповідно до пункту 3 статті 26 Регламенту Київської міської ради, затвердженого рішенням Київської міської ради від 07.07.2016 № 579/579, направляє проєкт рішення Київської міської ради «Про надання громадянину Гончаренку Ігорю Володимировичу дозволу на розроблення проєкту землеустрою щодо відведення земельної ділянки у власність для ведення садівництва на просп. Броварському, 111, діл. №5 у Деснянському районі міста Києва» (480014061) для подальшого опрацювання.

Додатки:

- проєкт рішення 480014061 на 1 арк. в 1 примірнику;
- пояснювальна записка 480014061 на 2 арк. в 1 примірнику;
- план-схема до дозволу на 1 арк. в 1 примірнику;
- матеріали супутникової фотозйомки на 1 арк. в 1 примірнику;
- справа-клопотання 480014061 на 6 арк. в 1 примірнику.

З повагою

Директор

Валентина ПЕЛИХ