



08/231-3768 /PR
20.10.2021

КИЇВСЬКА МІСЬКА РАДА

II сесія IX скликання

РІШЕННЯ

№ _____

ПРОЄКТ

Про оголошення
комплексною пам'яткою природи
місцевого значення «Озеро Біле»

Відповідно до пункту 37 частини першої статті 26 Закону України «Про місцеве самоврядування в Україні», пункту «і» частини першої статті 15 Закону України «Про охорону навколишнього природного середовища», статей 27, 51-53 Закону України «Про природно-заповідний фонд України» та розглянувши клопотання Благодійної організації «Благодійний фонд Дніпровського району міста Києва «Київський еколого-культурний центр» від 04 лютого 2021 року № 27, з метою збереження ландшафтного та біологічного різноманіття унікальних природних комплексів, Київська міська рада

ВИРШИЛА:

1. Оголосити комплексною пам'яткою природи місцевого значення «Озеро Біле» природну територію озера Біле та його прибережну захисну смугу орієнтовною площею 5,00 га в Оболонському районі м. Києва, згідно з додатком.
2. Комунальному підприємству виконавчого органу Київської міської ради (Київської міської державної адміністрації) по охороні, утриманню та експлуатації земель водного фонду м. Києва «Плесо» забезпечити охорону та збереження зазначеного у додатку об'єкта з оформленням охоронного зобов'язання в установленому порядку.
3. Контроль за виконанням цього рішення покласти на постійну комісію Київської міської ради з питань екологічної політики.

Київський міський голова

Віталій КЛИЧКО

ПОДАННЯ:

Депутат Київської міської ради



Денис МОСКАЛЬ

ПОГОДЖЕНО:

Постійна комісія Київської міської ради
з питань екологічної політики
Голова

Денис МОСКАЛЬ

Секретар

Євгенія КУЛЕБА

Постійна комісія Київської міської ради
з питань містобудування, архітектури
та земельних відносин
Голова

Михайло ТЕРЕНТЬЄВ

Секретар

Юрій ФЕДОРЕНКО

В. о. начальника управління правового
забезпечення діяльності
Київської міської ради

Валентина
ПОЛОЖИШНИК

ПОЯСНЮВАЛЬНА ЗАПИСКА
до проєкту рішення Київської міської ради
«Про оголошення комплексною пам'яткою природи
місцевого значення «Озеро Біле»»

1. Обґрунтування необхідності прийняття рішення

Запропонований проєкт рішення передбачає оголосити комплексною пам'яткою природи місцевого значення «Озеро Біле» природну територію озера Біле та його прибережну захисну смугу орієнтовною площею 5,00 га в Оболонському районі міста Києва. Прийняття даного рішення забезпечить належні умови для збереження ландшафтного і ботанічного різноманіття та цінного природного комплексу

У клопотанні Благодійної організації «Благодійний фонд Дніпровського району міста Києва «Київський еколого-культурний центр» від 04 лютого 2021 року № 27 надано наукове обґрунтування необхідності оголошення комплексною пам'яткою природи місцевого значення «Озеро Біле» та відповідно до частини другої статті 51 Закону України «Про природно-заповідний фонд України» зазначено інформацію про природоохоронну, рекреаційну цінність природних комплексів та об'єктів, що пропонуються для заповідання, відомості про місцезнаходження, розміри та характер використання.

Проєктована пам'ятка природи включає в себе територію озера Біле з його прибережною захисною смугою орієнтовною площею 5,00 га, яка знаходиться в Оболонському районі м. Києва. Територія, що пропонуються для заповідання, відповідно до розпорядження Київської міської державної адміністрації від 08.02.2002 № 200 «Про передачу штучних водойм з прибережними захисними смугами на землях міської забудови» та розпорядження виконавчого органу Київської міської ради (Київської міської державної адміністрації) від 04.02.2009 № 111 «Про передачу на баланс та закріплення за КП «Плесо» водних об'єктів та оформлення земель водного фонду», перебуває у господарському віданні комунального підприємства виконавчого органу Київської міської ради (Київської міської державної адміністрації) по охороні, утриманню та експлуатації земель водного фонду м. Києва «Плесо».

Озеро знаходиться в середині кварталів забудови житлового масиву Оболонь, обмеженим проспектом Героїв Сталінграду, вулицею Героїв Дніпра та Оболонським проспектом, та є фрагментом не засипаної під час гідронамиву поверхні Оболонських лук. Тут сформувалась затишна зелена зона, яка слугує місцем відпочинку мешканців та гостей міста. Основу тутешнього ландшафту становить фрагмент деревостану з білої верби та зарості очерету (*Phragmites australis* (Cav.) Trin. ex Steud.).

Проєктована територія пам'ятки має велике рекреаційне, кліматичне та естетичне значення, а також важливе значення у формуванні мікроклімату



району.

Рослинність зазначеної території представлена водною та прибережно-водною рослинністю. Водна рослинність характеризується значним різноманіттям ряски малої та трироздільної, жабурник звичайний є звичайними видами водних поверхонь. З занурених рослин звичайними є елодея канадська, кушир занурений, різак алоєвидний. Високу цінність мають поширені угруповання сальвінії плавучої, які через свою рідкість та вразливість занесено до Зеленої книги України.

З риб мешкають плітка, плоскирка, краснопірка, карась золотий та срібний, окунь.

На території озера Біле знаходять притулок низка водно-болотних птахів (5 видів), значна кількість яких, є рідкісними або зникаючими. Також великим є різноманіття горобиних птахів, які охороняються Бернською конвенцією.

На сьогодні, коли кількість водно-болотних угідь, придатних для відпочинку мігруючих водоплавних птахів різко скорочується, має велике значення збереження тих, що ще зберіглись. Зобов'язання з охорони водно-болотних угідь (до числа яких належить і вказана територія), Україна взяла на себе, приєднавшись до Рамсарської конвенції.

Проект оголошення комплексною пам'яткою природи місцевого значення «Озеро Біле» розроблено науковцями Благодійної організації «Благодійний фонд Дніпровського району міста Києва «Київський еколого-культурний центр» в якому визначено основні заходи зі збереження природних комплексів, які беруться під охорону на території проєктованого об'єкту природно-заповідного фонду.

2. Мета та завдання прийняття рішення.

Рішення розроблене з метою збереження ландшафтного, ботанічного та зоологічного різноманіття та цінного природного комплексу озера Біле та його прибережної захисної смуги на території Оболонського району м. Києва.

3. Загальна характеристика та основні положення проєкту рішення.

Проект рішення передбачає оголосити комплексною пам'яткою природи місцевого значення «Озеро Біле» природну територію озера Біле та його прибережну захисну смугу орієнтовною площею 5,00 га, в межах Оболонського району міста Києва.

4. Стан нормативно-правової бази у даній сфері правового регулювання.

Дана сфера суспільних відносин врегульована пунктом 37 частини першої статті 26 Закону України «Про місцеве самоврядування в Україні», пунктом «і» частини першої статті 15 Закону України «Про охорону навколишнього природного середовища», статтями 27, 51–53 Закону України «Про природно-



заповідний фонд України»».

5. Фінансово-економічне обґрунтування.

Реалізація даного проєкту рішення не потребує витрат міського бюджету.

6. Прогноз соціально-економічних та інших наслідків прийняття рішення.

Прийняття даного рішення унеможливить забудову зеленого масиву цієї місцевості та сприятиме оздоровленню довкілля, забезпечить ефективне функціонування коридорів екологічної мережі м. Києва і створить умови для збереження цінних природних комплексів та угруповань рідкісних рослин і тварин.

7. Громадське обговорення.

Проєкт рішення не потребує громадського обговорення.

8. Суб'єкт подання та доповідач.

Суб'єктом подання проєкту рішення та доповідачем на пленарному засіданні є депутат Київської міської ради – Москаль Денис Денисович, голова депутатської фракція «Всеукраїнське об'єднання «Батьківщина».

Депутат Київської міської ради



Денис МОСКАЛЬ


Додаток
до рішення Київської міської ради
від _____ № _____

**Природна територія, яка оголошується
комплексною пам'яткою природи місцевого значення «Озеро Біле»**

№	Код ділянки	Адреса ділянки	Опис ділянки	Площа (га)	Землекористувач
1	8000000000:78:043:025	Оболонський район міста Києва	Озеро та його прибережна захисна смуга	5,00	Комунальне підприємство виконавчого органу Київської міської ради (Київської міської державної адміністрації) по охороні, утриманню та експлуатації земель водного фонду м. Києва «Плесо»

Київський міський голова

Віталій КЛИЧКО



Київський еколого-культурний центр
Kiev ecological & cultural center



02218, Україна, Київ, вул. Райдужна, 31-48

т (073) 073-16-73, E-mail: kekz-office@ukr.net Наш рахунок АТ Ощадбанк м.
Київ, МФО 322669, код ЗКПО 24363925, UA39322669000026006300839053

№ 27

від 4.02. 2021 р. р. _____

Депутату Київської міської ради Д.Москалю

Шановний п. Денисе !

Просимо створити комплексну пам, ятку природи місцевого значення « Озеро Біле» на площі 5 га на території Оболонського району м. Києва.

Наукове обґрунтування, проект створення, схема, погодження землекористувача додаються .

З повагою, Заслужений природоохоронець України , директор КЕКЦ
Вл.Борейко

КИЇВСЬКИЙ ЕКОЛОГО-КУЛЬТУРНИЙ ЦЕНТР

Обґрунтування створення комплексної пам'ятки природи місцевого значення « Озеро Біле »

Комплексну пам'ятку природи місцевого значення « Озеро Біле » (озеро Центральне) пропонуємо створити загальною площею 5 га на території Облонського району м. Києва .

Землекористувачем є КП « Плесо ».

Кадастровий номер = 78:043:0025.

Об'єкт розміщується всередині щільних кварталів забудови Оболоні ,координати= (N 50.518092°, E 30.508953°). Озеро є фрагментом не засипаної при гідронамиві поверхні Оболонських лук, залишеним в рекреаційних цілях. Зважаючи на це, воно становить велику цінність. Тут сформувалася затишна зелена зона, яка слугує відпочинку місцевих мешканців. Основу тутешнього ландшафту становить фрагмент деревостану з білої верби та зарості очерету (*Phragmites australis* (Cav.) Trin. ex Steud.).

Ця водойма має важливе значення в формуванні мікроклімату району.

Озеро має величезне рекреаційне, кліматичне, естетичне значення. Це сприяє використанню озера для пляжного відпочинку.

Рослинність вказаної території представлена водною та прибережно-водною рослинністю.

Водна рослинність тут характеризується значним різноманіттям: ряски мала та трироздільна, жабурник звичайний є звичайними видами водних поверхонь. З занурених рослин звичайними є елодея канадська, кушир занурений, різак алоєвидний. Високу цінність мають поширені тут угруповання сальвінії плаваючої. Через свою рідкість та вразливість їх занесено до Зеленої книги України.

З риб мешкає : плітка, плоскирка, краснопірка, карась золотий та срібний, окунь.

Тут знаходить притулок низка водно-болотяних птахів (5 видів). Великим є різноманіття горобиних птахів. Усі ці птахи охороняються в Україні згідно Додатку II до Бернської Конвенції.

В наш час, коли кількість водно-болотяних угідь ,придатних для відпочинку мігруючих водоплавних птахів різко скорочується, має велике значення збереження тих, що ще збереглися. Зобов'язання з охорони водно-болотяних угідь (до числа яких належить і вказана територія), Україна взяла на себе, приєднавшись до Рамсарської конвенції (Постанова Верховної Ради від 29.10.96 р.).

(

Враховуючи велику екологічну цінність об'єкту, пропонуємо оголосити його територію комплексною пам'яткою природи місцевого значення « Озеро Біле » с заборонаю капітальної забудови.

Координатор роботи по створенню
об'єктів ПЗФ Київського еколого-
культурного центру, д.б.н.

Директор Київського еколого-
культурного центру, Заслужений
природоохоронець України

Парнікоза І.Ю.



КИЇВСЬКИЙ ЕКОЛОГО-КУЛЬТУРНИЙ ЦЕНТР

Проект створення комплексної пам'ятки природи місцевого значення « Озеро Біле »

Комплексну пам'ятку природи місцевого значення « Озеро Біле » (озеро Центральне) пропонуємо створити загальною площею 5 га на території Облонського району м. Києва .

Землекористувачем є КП « Плесо ».

Кадастровий номер = 78:043:0025.

Об'єкт розміщується всередині щільних кварталів забудови Оболоні ,координати= (N 50.518092°, E 30.508953°). Озеро є фрагментом не засипаної при гідронамиві поверхні Оболонських лук, залишеним в рекреаційних цілях. Зважаючи на це, воно становить велику цінність. Тут сформувалася затишна зелена зона, яка слугує відпочинку місцевих мешканців. Основу тутешнього ландшафту становить фрагмент деревостану з білої верби та зарості очерету (*Phragmites australis* (Cav.) Trin. ex Steud.).

Ця водойма має важливе значення в формуванні мікроклімату району.

Озеро має величезне рекреаційне, кліматичне, естетичне значення. Це сприяє використанню озера для пляжного відпочинку.

Рослинність вказаної території представлена водною та прибережно-водною рослинністю.

Водна рослинність тут характеризується значним різноманіттям: ряски мала та трироздільна, жабурник звичайний є звичайними видами водних поверхонь. З занурених рослин звичайними є елодея канадська, кушир занурений, різак алоєвидний. Високу цінність мають поширені тут угруповання сальвінії плаваючої. Через свою рідкість та вразливість їх занесено до Зеленої книги України .

З риб мешкає : плітка, плоскирка, краснопірка, карась золотий та срібний, окунь.

Тут знаходить притулок низка водно-болотяних птахів (5 видів). Великим є різноманіття горобиних птахів. Усі ці птахи охороняються в Україні згідно Додатку II до Бернської Конвенції.

В наш час, коли кількість водно-болотяних угідь , придатних для відпочинку мігруючих водоплавних птахів різко скорочується, має велике значення збереження тих, що ще збереглися. Зобов'язання з охорони водно-болотяних угідь (до числа яких належить і вказана територія), Україна взяла на себе, приєднавшись до Рамсарської конвенції (Постанова Верховної Ради від 29.10.96 р.).


(

Враховуючи велику екологічну цінність об'єкту, пропонуємо оголосити його територію комплексною пам'яткою природи місцевого значення « Озеро Біле » .

Координатор роботи по створенню
об'єктів ПЗФ Київського еколого-
культурного центру, д.б.н.

Директор Київського еколого-
культурного центру, Заслужений
природоохоронець України

Парнікоза І.Ю.

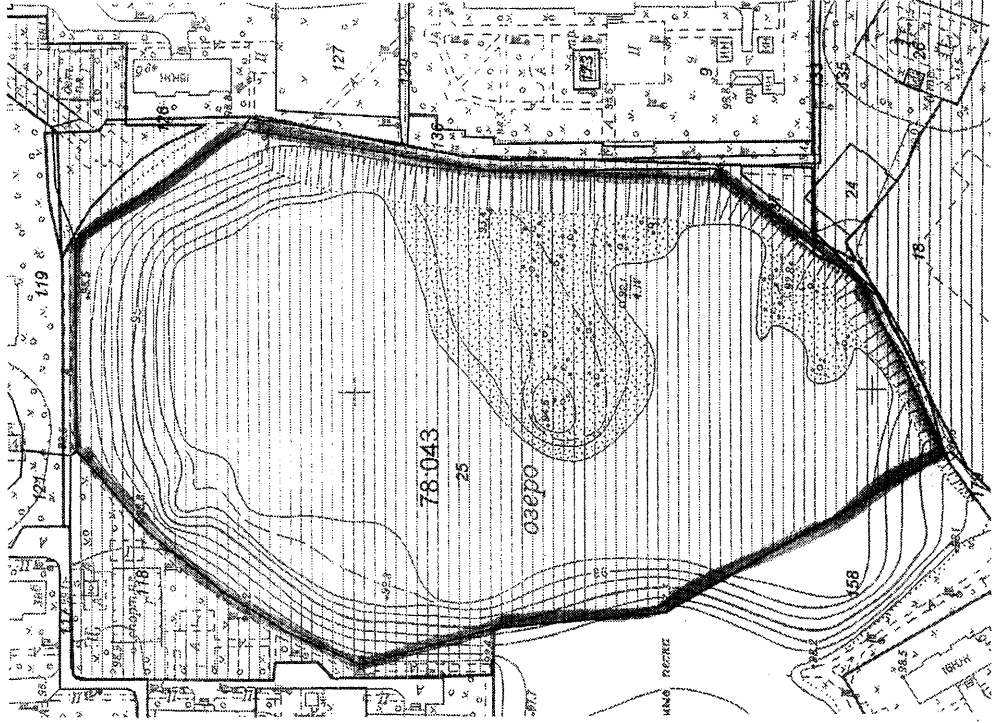


Борейко В.Є.

ЧЕРГОВИЙ КАДАСТРОВИЙ ПЛАН

Витяг з бази даних міського земельного кадастру від 24.01.2018р.

м. Київ, р-н Оболонський



Олександр
Комісаровський
Міський Кадастр, Оболонський

УМОВНІ ПОЗНАЧЕННЯ

Земельні ділянки, на які зареєстровано:

- 2 документ на право користування чи володіння
- 2 технічний звіт по інвентаризації

Спеціальні та кадастрові зони

- 78.043 Номери кадастрових кварталів
- Зелені зони у відповідності до рішення КМР 19.07.2005

Масштаб 1:2000

Виконавець  Горлиціма Ю.М.



Замовлення № 703

КОМУНАЛЬНЕ ПІДПРИЄМСТВО
ВИКОНАВЧОГО ОРГАНУ КИЇВСЬКОЇ МІСЬКОЇ РАДИ
(КИЇВСЬКОЇ МІСЬКОЇ ДЕРЖАВНОЇ АДМІНІСТРАЦІЇ)
ПО ОХОРОНІ, УТРИМАННЮ ТА ЕКСПЛУАТАЦІЇ ЗЕМЕЛЬ ВОДНОГО ФОНДУ
М. КИЄВА «ПЛЕСО»

вул. Микільсько-Слобідська, 7, м. Київ. 02660, тел. (044) 541-18-11, факс 541-18-11. Call-центр (044) 15-51
E-mail: EUpleso@i.ua Код ЄДРПОУ 23505151

30.05.18 № 2207
на № 5201-18 від 12.05.2018 р.

Директору Київського
еколого-культурного центру
Борейку В.Є.

Управління екології та природних
ресурсів КМДА


Шановний Володимире Євгеновичу!

Комунальне підприємство «Плесо», розглянувши Ваше звернення щодо створення комплексної пам'ятки природи місцевого значення «Озеро Біле» з метою збереження та відтворення цінних природних комплексів, генофонду рослинного та тваринного світу, у межах компетенції повідомляє наступне.

КП «Плесо» не заперечує щодо створення комплексної пам'ятки природи місцевого значення «Озеро Біле» відповідно до ст. 27 Закону України «Про природно-заповідний фонд України» від 16 червня 1992 року N 2457-III, його створення значно поліпшить контроль за господарською діяльністю на вказаній території Оболонського району міста Києва та дозволить унеможливити безвідповідальне знищення зелених насаджень, самовільну забудову чи самовільне зайняття земельних ділянок.

З повагою

В.о. генерального директора



Юсипенко О.М.

Гінзула М.Я.



УКРАЇНА

ВИКОНАВЧИЙ ОРГАН КИЇВСЬКОЇ МІСЬКОЇ РАДИ
(КИЇВСЬКА МІСЬКА ДЕРЖАВНА АДМІНІСТРАЦІЯ)

УПРАВЛІННЯ ЕКОЛОГІЇ ТА ПРИРОДНИХ РЕСУРСІВ

вул. Турівська, 28, м. Київ, 04080, приймальня (044) 366-64-10, (044) 366-64-11, e-mail: ecology@kyivcity.gov.ua

Контактний центр міста (044) 15 51 Код ЄДРПОУ 41819431

08.10.2021 047-4943

Депутатові Київської міської ради
Денису МОСКАЛЮ

Шановний пане Денисе!

Управління екології та природних ресурсів виконавчого органу Київської міської ради (Київської міської державної адміністрації) (далі – Управління) опрацювало клопотання Київського еколого культурного центру від 04.02.2021 № 27 щодо створення комплексної пам'ятки природи місцевого значення «Озеро Біле», яке надійшло Вашим депутатським зверненням від 20.09.2021 № 08/279/09/165-244, та, в межах наданих повноважень, повідомляє.

Відповідно до статті 52 Закону України «Про природно-заповідний фонд України» Управління схвалює клопотання про створення комплексної пам'ятки природи місцевого значення «Озеро Біле» в межах території, визначеної в графічних матеріалах наданих до звернення депутата Київської міської ради Д. Москаля від 20.09.2021 № 08/279/09/165-244.

Водночас інформуємо, що в Управлінні відсутня можливість підтвердження чи спростування розміру земельної ділянки, рекомендованої для заповідання.

З повагою

Начальник

Олександр ВОЗНИЙ



**Заступник міського голови –
секретар Київської міської ради**

Терентьеву М.О.
Москалю Д. Д.
Положишник В.О.

Прошу розглянути проект рішення від 20.10.2021
№08/231- 3768/ПР в установленому порядку.

Омельченко А. В.

Для контролю за проходженням та тиражування.

Юнаковій С. М.
Гришаєвій К. Г.
Пантелеєву П. О. – до відома
Оленичу П. С. – до відома

Володимир БОНДАРЕНКО

“20” жовтня 2021 року
№ 08/231 – 3768/ПР



OP/231-3768/PP
20.10.2021

ДЕПУТАТ

КИЇВСЬКОЇ МІСЬКОЇ РАДИ ІХ СКЛИКАННЯ

« 19 » нової 2021 р.

№ 08/279/09/165-272

Заступнику міського голови –
секретарю Київської міської ради
Володимиру БОНДАРЕНКУ

Шановний Володимире Володимировичу!

Відповідно до статей 26, 29 Регламенту Київської міської ради, затвердженого рішенням Київської міської ради від 07.07.2016 № 579/579, направляємо проект рішення Київської міської ради «Про оголошення комплексною пам'яткою природи місцевого значення «Озеро Біле» для подальшого розгляду в установленому порядку.

- Додатки:
1. Проект рішення Київської міської ради з додатком на 2 арк.
 2. Пояснювальна записка до проекту рішення на 3 арк.
 3. Витяг даних з міського земельного кадастру на 1 арк.
 4. Клопотання Благодійної організації «Благодійний фонд Дніпровського району міста Києва «Київський еколого-культурний центр» на 1 арк.
 5. Обґрунтування оголошення комплексною пам'яткою природи місцевого значення «Озеро Біле» на 2 арк.
 6. Проект створення комплексної пам'ятки природи місцевого значення «Озеро Біле» на 2 арк.
 7. Погодження Управління екології та природних ресурсів виконавчого органу Київської міської ради (Київської міської державної адміністрації) на 1 арк.
 8. Погодження комунального підприємства виконавчого органу Київської міської ради (Київської міської державної адміністрації) по охороні, утриманню та експлуатації земель водного фонду м. Києва «Плесо» на 1 арк.
 9. Лист Департаменту земельних ресурсів виконавчого органу Київської міської ради (Київської міської державної адміністрації) на 2 арк.

З повагою

Депутат Київської міської ради


Денис МОСКАЛЬ