



08/231-3766/PP
09.12.2019

КИЇВСЬКА МІСЬКА РАДА

ІХ СЕСІЯ VIII СКЛИКАННЯ

РІШЕННЯ

№ _____

Розгляне. гр. у кар. 9078

Про відмову громадянину Калініну Сергію Геннадійовичу у наданні дозволу на розроблення проекту землеустрою щодо відведення земельної ділянки у власність для будівництва і обслуговування жилого будинку, господарських будівель і споруд на вул. Селянській в Оболонському районі міста Києва



476011095

Розглянувши клопотання про надання дозволу на розроблення проекту землеустрою щодо відведення земельної ділянки громадянину Калініну Сергію Геннадійовичу на вул. Селянській в Оболонському районі міста Києва та додані документи, враховуючи, що заявлена ініціатива не відповідає містобудівній документації за функціональним призначенням, а саме: земельна ділянка належить до території лісів та лісопарків (витяг з містобудівного кадастру від 22 листопада 2019 року № 11722/0/12-53/12-03-19), а також враховуючи, що на зазначену земельну ділянку відсутній затверджений детальний план або план зонування цієї території відповідно до статті 24 Закону України «Про регулювання містобудівної діяльності», керуючись статтями 9, 118 Земельного кодексу України, Законом України «Про внесення змін до деяких законодавчих актів України щодо розмежування земель державної та комунальної власності», пунктом 34 частини першої статті 26 Закону України «Про місцеве самоврядування в Україні», Київська міська рада

ВИРІШИЛА:

1. Відмовити громадянину Калініну Сергію Геннадійовичу у наданні дозволу на розроблення проекту землеустрою щодо відведення земельної ділянки у власність для будівництва і обслуговування жилого будинку, господарських будівель і споруд на вул. Селянській в Оболонському районі міста Києва орієнтовною площею 0,10 га (земельна ділянка комунальної

власності територіальної громади міста Києва, справа № 476011095).

2. Контроль за виконанням цього рішення покласти на постійну комісію Київської міської ради з питань містобудування, архітектури та землекористування.

Київський міський голова

Віталій КЛИЧКО

ПОДАННЯ:

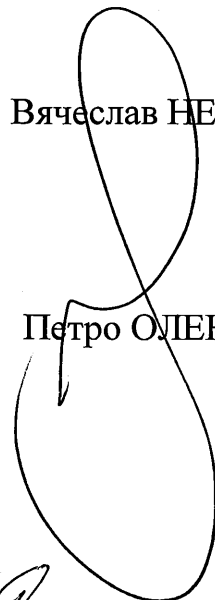
Заступник голови Київської міської
державної адміністрації




Вячеслав НЕПОП

Директор Департаменту земельних ресурсів
виконавчого органу Київської міської ради
(Київської міської державної адміністрації)

Петро ОЛЕНИЧ



Заступник директора Департаменту –
начальник юридичного управління
Департаменту земельних ресурсів
виконавчого органу Київської міської ради
(Київської міської державної адміністрації)




Алла ВАСИЛЕНКО

ПОГОДЖЕНО:

18.01.2023

Постійна комісія Київської міської ради
з питань **АРХІТЕКТУРИ, МІСТОБУВУВАННЯ
ТА ЗЕМЕЛЬНИХ ВІДНОСИМ**

Голова



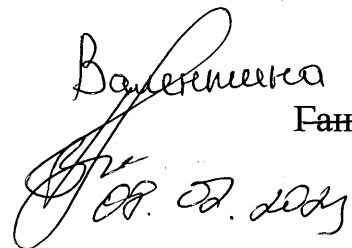
Михайло ТЕРВІНЦЬОВ

Секретар **ЗАСІДАННЯ**



Георгій ЗАМТАРАЯ

В.о. Начальника управління правового
забезпечення діяльності
Київської міської ради



Валентина ПОЛОЖИШНИК

Ганна ГАРШИНА

ПОЯСНЮВАЛЬНА ЗАПИСКА

№ ПЗН-3182 від 25.11.2019

до проекту рішення Київської міської ради:

Про відмову громадянину Калініну Сергію Геннадійовичу у наданні дозволу на розроблення проекту землеустрою щодо відведення земельної ділянки у власність для будівництва і обслуговування жилого будинку, господарських будівель і споруд на вул. Селянській в Оболонському районі міста Києва

До кадастрової справи
№ 476011095



1. Фізична особа:

Назва: *Калінін Сергій Геннадійович*
Клопотання: *від 07.11.2019 номер 476011095*

2. Відомості про земельну ділянку (№ 85:808:0035)

Місце розташування (адреса): *м. Київ, р-н Оболонський, вул. Селянська*

Площа: *0,10 га*

Вид та термін користування: *власність*

Вид використання: *для будівництва і обслуговування жилого будинку, господарських будівель і споруд*

3. Обґрунтування прийняття рішення

На клопотання зацікавленої особи відповідно до статей 9, 118 Земельного кодексу України та Порядку набуття прав на землю із земель комунальної власності у місті Києві, затвердженого рішенням Київської міської ради від 20.04.2017 № 241/2463, Департаментом земельних ресурсів виконавчого органу Київської міської ради (Київської міської державної адміністрації) розроблено проект рішення Київської міської ради.

4. Мета прийняття рішення.

Метою прийняття рішення є дотримання вимог статей 9, 118 Земельного кодексу України.

5. Особливі характеристики ділянки.

Наявність будівель і споруд на ділянці:	Вільна від капітальної забудови.
Наявність ДІПТ:	Відсутній.
Функціональне призначення згідно Генплану:	Території лісів та лісопарків.
Правовий режим:	Землі комунальної власності територіальної громади міста Києва.
Розташування в зеленій зоні:	Земельна ділянка потрапляє до зеленої зони (лісопаркова частина зеленої зони – Межигірське лісництво)
Інші особливості:	Земельна ділянка, щодо якої подано клопотання, потрапляє до території, на яку рішенням Київської міської ради від 23.10.2013 № 306/9794 надано дозвіл комунальному підприємству «Святошинське лісопаркове господарство» на розроблення проекту землеустрою щодо відведення земельних ділянок для ведення лісового господарства (розроблений та погоджений проект землеустрою щодо відведення земельної ділянки на розгляд до Департаменту земельних ресурсів виконавчого органу Київської міської ради (Київської міської державної адміністрації) не подавався).

6. Стан нормативно-правової бази у даній сфері правового регулювання.

Загальні засади та порядок відмови у наданні дозволу на розроблення документації із землеустрою визначено статтями 9, 118 Земельного кодексу України.

7. Фінансово-економічне обґрунтування.


Реалізація рішення не потребує додаткових витрат міського бюджету.

8. Прогноз соціально-економічних та інших наслідків прийняття рішення.

Рішення не тягне за собою жодних соціально-економічних та інших наслідків.

Доповідач: директор Департаменту земельних ресурсів Петро ОЛЕНИЧ

Директор Департаменту
земельних ресурсів



Петро ОЛЕНИЧ





КИЇВСЬКА МІСЬКА РАДА

СЕКРЕТАРІАТ

УПРАВЛІННЯ ПРАВОВОГО ЗАБЕЗПЕЧЕННЯ
ДІЯЛЬНОСТІ КИЇВСЬКОЇ МІСЬКОЇ РАДИ

01044, м. Київ, вул. Хрещатик, 36, каб. 921

тел.: (044) 202-70-19

08.02.2023 № 08/230-184

Голові постійної комісії Київської
міської ради з питань архітектури,
містобудування та земельних відносин
Михайлу ТЕРЕНТЬЄВУ

Шановний пане Михайло!

Управлінням правового забезпечення діяльності Київської міської ради опрацьовано та повертаються наступні проекти рішень за реєстраційними номерами земельних справ 651850118, 507501170, 480018482, 201536717, 592301618, 380126520, 796608019, 201646453, 380145261, 653860112, 510101184, 675420158, 554701651, 201017774, 506001022, 476011095, 310193840, 330142515, 400011364, 725678018, 581601258, 475014622, 201895016, 512101153, 659440138, 330126145, 425019825, 780579016, 350100609, 474018028, 201901290, 688480161, 718256015, 300125928, 563501122, 500101643, 310182120, 632640108, 201174445, 627290153, 300167062, 644240119, 578501917, 592701691, 584201898, 751789017, 406016465, 749330016, 454016749, 600200147, 534901471, 330145763, 201534368, 527801749, 456019090, 201465117, внаслідок чого зазначаємо, що у преамбулі проектів рішень, як на одну із правових підстав їх прийняття міститься посилання на статтю 24 Закону України «Про регулювання містобудівної діяльності» та зазначено щодо «врахування відсутності затвердженого детального плану або плану зонування території».

Однак, відповідно до Закону України «Про внесення змін до деяких законодавчих актів України щодо планування використання земель» від 17.06.2020 № 711-ІХ, який набрав чинності 24.07.2021, частину третю статті 24 Закону України «Про регулювання містобудівної діяльності» викладено в такій редакції: «передача (надання) земельних ділянок із земель державної або комунальної власності у власність чи користування фізичним або юридичним особам для містобудівних потреб допускається за умови, що відповідні земельні ділянки розташовані в межах території, щодо якої затверджено принаймні один із таких видів містобудівної документації на місцевому рівні, зокрема, комплексний план, складовою частиною якого є план зонування території; генеральний план населеного пункту, складовою якого є план зонування території; план зонування території як окремий вид містобудівної документації»

на місцевому рівні, затверджений до набрання чинності Законом України «Про внесення змін до деяких законодавчих актів України щодо планування використання земель»; детальний план території.».


Також, назва постійної комісії Київської міської ради з питань архітектури, містобудування та земельних відносин зазначена у проєктах рішень не відповідає рішенню Київської міської ради від 08.12.2020 № 8/8 «Про перелік та персональний склад постійних комісій Київської міської ради IX скликання».

З метою редакційного доопрацювання рекомендуємо у пункті першому проєкту рішення за реєстраційним номером земельної справи 456019090 після слова «Відмовити» вставити слова «Громадській організації «Відроджений Київський Клуб Автомобілістів»».

Також зауважуємо, що проєкти рішень підготовлено на розгляд Київської міської ради ще у 2019 році, а тому інформація стосовно правового статусу як суб'єктів так і земельних ділянок потребує актуалізації.

З повагою

В.о. начальника управління



Валентина ПОЛОЖИШНИК