



08/231-376/ПР
24.03.2023

КИЇВСЬКА МІСЬКА РАДА

II СЕСІЯ IX СКЛИКАННЯ

РІШЕННЯ

№ _____

Затв. рек. док (руб)

**Про затвердження технічних
документацій із землеустрою щодо
інвентаризації земель**



657065307

Відповідно до статей 9, 20, 79¹, 83, 122, 186 Земельного кодексу України, статей 35, 57 Закону України «Про землеустрій», Закону України «Про Державний земельний кадастр», Закону України «Про внесення змін до деяких законодавчих актів України щодо розмежування земель державної та комунальної власності», пункту 34 частини першої статті 26 Закону України «Про місцеве самоврядування в Україні», Порядку проведення інвентаризації земель, затвердженого постановою Кабінету Міністрів України від 05 червня 2019 року № 476, Порядку ведення Державного земельного кадастру, затвердженого постановою Кабінету Міністрів України від 17 жовтня 2012 року № 1051, рішення Київської міської ради від 10 вересня 2015 року № 958/1822 «Про інвентаризацію земель міста Києва» та враховуючи, що земельні ділянки зареєстровані в Державному земельному кадастрі, розглянувши технічні документації із землеустрою щодо інвентаризації земель, Київська міська рада

ВИРІШИЛА:

1. Затвердити технічні документації із землеустрою щодо інвентаризації земель та віднести земельні ділянки до відповідної категорії земель, виду цільового призначення земельних ділянок згідно з додатком до цього рішення (справа № 657065307).

2. Департаменту земельних ресурсів виконавчого органу Київської міської ради (Київської міської державної адміністрації) вжити заходів щодо державної реєстрації права комунальної власності територіальної громади м. Києва на земельні ділянки згідно з додатком до цього рішення у порядку, встановленому Законом України «Про державну реєстрацію речових прав на нерухоме майно та їх обтяжень».

3. Контроль за виконанням цього рішення покласти на постійну комісію Київської міської ради з питань архітектури, містобудування та земельних відносин.

Київський міський голова


Віталій КЛИЧКО

ПОДАННЯ:


Заступник голови
Київської міської державної адміністрації
з питань здійснення самоврядних повноважень


Петро ОЛЕНИЧ

Директор Департаменту земельних ресурсів
виконавчого органу Київської міської ради
(Київської міської державної адміністрації)


Валентина ПЕЛИХ

Начальник юридичного управління
Департаменту земельних ресурсів
виконавчого органу Київської міської ради
(Київської міської державної адміністрації)


Дмитро РАДЗІЄВСЬКИЙ

ПОГОДЖЕНО:

19.04.2023

Постійна комісія Київської міської ради
з питань архітектури, містобудування
та земельних відносин

Голова



Михайло ТЕРЕНТЬЄВ

Секретар


Юрій ФЕДОРЕНКО

В.о. начальника управління правового
забезпечення діяльності
Київської міської ради


Валентина ПОЛОЖИШНИК


19.04.2023 108/230-824

Додаток
до рішення Київської міської ради
від _____ № _____

Порядковий номер	Реєстраційний номер справи	Назва технічної документації із землеустрою	Кадастровий номер земельної ділянки	Площа земельної ділянки, га	Адреса	Категорія земель	Код виду цільового призначення, назва
1	252173071	Технічна документація із землеустрою щодо інвентаризації земель на території кадастрового кварталу 91:312 обмеженого просп. Гонгадзе Георгія, просп. Правди та вул. Газопровідною у Подільському районі м. Києва	8000000000-91:312:0016	0,3663	проспект Гонгадзе Георгія, 5, Подільський район, м. Київ	Землі житлової та громадської забудови	03.10 Для будівництва та обслуговування адміністративних будинків, офісних будівель компаній, які займаються підприємницькою діяльністю, пов'язаною з отриманням прибутку
			8000000000-91:312:0058	0,0120	проспект Гонгадзе Георгія, 5, Подільський район, м. Київ	Землі житлової та громадської забудови	03.07 Для будівництва та обслуговування будівель торгівлі
			8000000000-91:312:0043	0,0399	проспект Гонгадзе Георгія, 9-А, Подільський район, м. Київ	Землі промисловості, транспорту, електронних комунікацій, енергетики, оборони та іншого призначення	11.04 Для розміщення та експлуатації основних, підсобних і допоміжних будівель та споруд технічної інфраструктури (виробництва та розподілення газу, постачання пари та гарячої води, збирання, очищення та розподілення води)
			8000000000-91:312:0025	0,0141	проспект Гонгадзе Георгія, 3А, Подільський район, м. Київ	Землі промисловості, транспорту, електронних комунікацій, енергетики, оборони та іншого призначення	14.02 Для розміщення, будівництва, експлуатації та обслуговування будівель і споруд об'єктів передачі електричної енергії
			8000000000-91:312:0029	0,0140	проспект Гонгадзе Георгія, 36, Подільський район, м. Київ	Землі промисловості, транспорту, електронних комунікацій, енергетики, оборони та іншого призначення	14.02 Для розміщення, будівництва, експлуатації та обслуговування будівель і споруд об'єктів передачі електричної енергії
			8000000000-91:312:0032	0,0146	проспект Гонгадзе Георгія, 9, Подільський район, м. Київ	Землі промисловості, транспорту, електронних комунікацій, енергетики, оборони та іншого призначення	14.02 Для розміщення, будівництва, експлуатації та обслуговування будівель і споруд об'єктів передачі електричної енергії
			8000000000-91:312:0048	0,0031	проспект Правди, Подільський район, м. Київ	Землі промисловості, транспорту, електронних комунікацій, енергетики, оборони та іншого призначення	14.02 Для розміщення, будівництва, експлуатації та обслуговування будівель і споруд об'єктів передачі електричної енергії
			8000000000-91:312:0044	0,0029	проспект Правди, Подільський район, м. Київ	Землі промисловості, транспорту, електронних комунікацій, енергетики, оборони та іншого призначення	14.02 Для розміщення, будівництва, експлуатації та обслуговування будівель і споруд об'єктів передачі електричної енергії
			8000000000-91:312:0038	0,7048	проспект Правди, 106, 108, Подільський район, м. Київ	Землі житлової та громадської забудови	02.03 Для будівництва і обслуговування багатоквартирного житлового будинку
			8000000000-91:312:0014	0,5480	проспект Правди, 104, Подільський район, м. Київ	Землі житлової та громадської забудови	02.03 Для будівництва і обслуговування багатоквартирного житлового будинку
			8000000000-91:312:0047	0,2480	проспект Гонгадзе Георгія, 3Б, Подільський район, м. Київ	Землі житлової та громадської забудови	03.10 Для будівництва та обслуговування адміністративних будинків, офісних будівель компаній, які займаються підприємницькою діяльністю, пов'язаною з отриманням прибутку
			8000000000-91:312:8000	0,1328	проспект Гонгадзе Георгія, 5а, Подільський район, м. Київ	Землі житлової та громадської забудови	03.10 Для будівництва та обслуговування адміністративних будинків, офісних будівель компаній, які займаються підприємницькою діяльністю, пов'язаною з отриманням прибутку
			8000000000-91:312:0045	0,5392	проспект Гонгадзе Георгія, 11, Подільський район, м. Київ	Землі житлової та громадської забудови	02.03 Для будівництва і обслуговування багатоквартирного житлового будинку
			8000000000-91:312:0019	0,1504	проспект Гонгадзе Георгія, 5Б, Подільський район, м. Київ	Землі житлової та громадської забудови	03.01 Для будівництва та обслуговування будівель органів державної влади та органів місцевого самоврядування
			8000000000-91:312:0024	0,4871	проспект Гонгадзе Георгія, 11А, Подільський район, м. Київ	Землі житлової та громадської забудови	02.03 Для будівництва і обслуговування багатоквартирного житлового будинку

8000000000:91:312:0028	0,6359	проспект Гонгадзе Георгія, 9А, Подільський район, м. Київ	Землі житлової та громадської забудови	02.03 Для будівництва і обслуговування багатоквартирного житлового будинку
8000000000:91:312:8008	0,3322	проспект Правди, Подільський район, м. Київ	Землі житлової та громадської забудови	02.12 Земельні ділянки загального користування, які використовуються як внутрішньоквартальні проїзди, пішохідні зони
8000000000:91:312:0026	3,7595	проспект Гонгадзе Георгія, 7, 9, Подільський район, м. Київ	Землі житлової та громадської забудови	02.03 Для будівництва і обслуговування багатоквартирного житлового будинку
8000000000:91:312:0017	0,1090	вулиця Газопровідна, Подільський район, м. Київ	Землі промисловості, транспорту, електронних комунікацій, енергетики, оборони та іншого призначення	12.04 Для розміщення та експлуатації будівель і споруд автомобільного транспорту та дорожнього господарства
8000000000:91:312:0046	0,1028	проспект Гонгадзе Георгія, Подільський район, м. Київ	Землі житлової та громадської забудови	02.12 Земельні ділянки загального користування, які використовуються як внутрішньоквартальні проїзди, пішохідні зони
8000000000:91:312:0041	0,0215	проспект Гонгадзе Георгія, Подільський район, м. Київ	Землі промисловості, транспорту, електронних комунікацій, енергетики, оборони та іншого призначення	12.13 Земельні ділянки загального користування, які використовуються як вулиці, майдани, проїзди, дороги, набережні
8000000000:91:312:0015	0,0714	проспект Гонгадзе Георгія, Подільський район, м. Київ	Землі промисловості, транспорту, електронних комунікацій, енергетики, оборони та іншого призначення	12.13 Земельні ділянки загального користування, які використовуються як вулиці, майдани, проїзди, дороги, набережні
8000000000:91:312:0051	0,3504	проспект Гонгадзе Георгія, Подільський район, м. Київ	Землі промисловості, транспорту, електронних комунікацій, енергетики, оборони та іншого призначення	12.04 Для розміщення та експлуатації будівель і споруд автомобільного транспорту та дорожнього господарства
8000000000:91:312:0007	0,5020	проспект Гонгадзе Георгія, 9-А, Подільський район, м. Київ	Землі житлової та громадської забудови	03.02 Для будівництва та обслуговування будівель закладів освіти
8000000000:91:312:0035	3,2325	проспект Гонгадзе Георгія, 1/102, 3, 3А, 3Б, Подільський район, м. Київ	Землі житлової та громадської забудови	02.03 Для будівництва і обслуговування багатоквартирного житлового будинку
8000000000:91:312:0012	0,2249	проспект Правди, Подільський район, м. Київ	Землі рекреаційного призначення	07.06 Для збереження, використання та відтворення зелених зон і зелених насаджень
8000000000:91:312:0049	0,2531	проспект Гонгадзе Георгія, 7А, Подільський район, м. Київ	Землі житлової та громадської забудови	03.12 Для будівництва та обслуговування будівель закладів комунального обслуговування
8000000000:91:312:0056	0,7510	проспект Гонгадзе Георгія, Подільський район, м. Київ	Землі житлової та громадської забудови	02.12 Земельні ділянки загального користування, які використовуються як внутрішньоквартальні проїзди, пішохідні зони
8000000000:91:312:0040	0,1692	проспект Гонгадзе Георгія, Подільський район, м. Київ	Землі житлової та громадської забудови	02.12 Земельні ділянки загального користування, які використовуються як внутрішньоквартальні проїзди, пішохідні зони
8000000000:91:312:0027	0,0734	проспект Гонгадзе Георгія, Подільський район, м. Київ	Землі житлової та громадської забудови	02.12 Земельні ділянки загального користування, які використовуються як внутрішньоквартальні проїзди, пішохідні зони
8000000000:91:312:0008	0,7241	проспект Правди, Подільський район, м. Київ	Землі промисловості, транспорту, електронних комунікацій, енергетики, оборони та іншого призначення	12.04 Для розміщення та експлуатації будівель і споруд автомобільного транспорту та дорожнього господарства
8000000000:91:312:0011	1,1320	проспект Правди, Подільський район, м. Київ	Землі промисловості, транспорту, електронних комунікацій, енергетики, оборони та іншого призначення	12.04 Для розміщення та експлуатації будівель і споруд автомобільного транспорту та дорожнього господарства
8000000000:91:312:0054	0,5277	проспект Гонгадзе Георгія, Подільський район, м. Київ	Землі промисловості, транспорту, електронних комунікацій, енергетики, оборони та іншого призначення	12.04 Для розміщення та експлуатації будівель і споруд автомобільного транспорту та дорожнього господарства
8000000000:91:312:0076	0,0367	проспект Гонгадзе Георгія, Подільський район, м. Київ	Землі промисловості, транспорту, електронних комунікацій, енергетики, оборони та іншого призначення	12.13 Земельні ділянки загального користування, які використовуються як вулиці, майдани, проїзди, дороги, набережні

[illegible]

			8000000000:88:042:0012	0,1303	вулиця Черняхівського, Шевченківський р-н, м. Київ	Землі промисловості, транспорту, електронних комунікацій, енергетики, оборони та іншого призначення	12.04 Для розміщення та експлуатації будівель і споруд автомобільного транспорту та дорожнього господарства
			8000000000:88:042:0004	0,1400	вулиця Естонська, 36, Шевченківський р-н, м. Київ	Землі житлової та громадської забудови	02.03 Для будівництва і обслуговування багатоквартирного житлового будинку
			8000000000:88:042:0019	0,0285	вулиця Естонська, Шевченківський р-н, м. Київ	Землі житлової та громадської забудови	02.12 Земельні ділянки загального користування, які використовуються як внутрішньоквартальні проїзди, пішохідні зони
			8000000000:88:042:0024	0,2358	вулиця Щербаківського Данила, 326, Шевченківський р-н, м. Київ	Землі житлової та громадської забудови	03.12 Для будівництва та обслуговування будівель закладів комунального обслуговування
3	495526097	Технічна документація із землеустрою щодо інвентаризації земель на території кадастрового кварталу 78:166 обмеженого вулицями Богатирська, Єрмака, Куренівська та проспектом Степана Бандери у Оболонському районі м. Києва	8000000000:78:166:0008	0,8106	проспект Степана Бандери, 21а, Оболонський район, місто Київ	Землі промисловості, транспорту, електронних комунікацій, енергетики, оборони та іншого призначення	11.02 Для розміщення та експлуатації основних, підсобних і допоміжних будівель та споруд підприємств переробної, машинобудівної та іншої промисловості
			8000000000:78:166:0022	0,1020	проспект Степана Бандери, 21 літ. "Ч", Оболонський район, місто Київ	Землі промисловості, транспорту, електронних комунікацій, енергетики, оборони та іншого призначення	11.02 Для розміщення та експлуатації основних, підсобних і допоміжних будівель та споруд підприємств переробної, машинобудівної та іншої промисловості
			8000000000:78:166:0018	0,0090	проспект Степана Бандери, 21, Оболонський район, місто Київ	Землі промисловості, транспорту, електронних комунікацій, енергетики, оборони та іншого призначення	14.02 Для розміщення, будівництва, експлуатації та обслуговування будівель і споруд об'єктів передачі електричної енергії
			8000000000:78:166:0012	0,6954	проспект Степана Бандери, 21, Оболонський район, місто Київ	Землі житлової та громадської забудови	03.10 Для будівництва та обслуговування адміністративних будинків, офісних будівель компаній, які займаються підприємницькою діяльністю, пов'язаною з отриманням прибутку
			8000000000:78:166:0005	0,3220	проспект Степана Бандери, 21 літ. "Б", Оболонський район, місто Київ	Землі промисловості, транспорту, електронних комунікацій, енергетики, оборони та іншого призначення	11.02 Для розміщення та експлуатації основних, підсобних і допоміжних будівель та споруд підприємств переробної, машинобудівної та іншої промисловості
			8000000000:78:166:0026	0,0008	вулиця Богатирська, Оболонський район, місто Київ	Землі промисловості, транспорту, електронних комунікацій, енергетики, оборони та іншого призначення	14.02 Для розміщення, будівництва, експлуатації та обслуговування будівель і споруд об'єктів передачі електричної енергії
			8000000000:78:166:0004	0,0075	вулиця Богатирська, Оболонський район, місто Київ	Землі промисловості, транспорту, електронних комунікацій, енергетики, оборони та іншого призначення	14.02 Для розміщення, будівництва, експлуатації та обслуговування будівель і споруд об'єктів передачі електричної енергії
			8000000000:78:166:0013	0,0059	вулиця Богатирська, Оболонський район, місто Київ	Землі промисловості, транспорту, електронних комунікацій, енергетики, оборони та іншого призначення	14.02 Для розміщення, будівництва, експлуатації та обслуговування будівель і споруд об'єктів передачі електричної енергії
			8000000000:78:166:0015	0,0076	вулиця Богатирська, Оболонський район, місто Київ	Землі промисловості, транспорту, електронних комунікацій, енергетики, оборони та іншого призначення	14.02 Для розміщення, будівництва, експлуатації та обслуговування будівель і споруд об'єктів передачі електричної енергії
			8000000000:78:166:1019	0,0104	вулиця Богатирська, Оболонський район, місто Київ	Землі промисловості, транспорту, електронних комунікацій, енергетики, оборони та іншого призначення	14.02 Для розміщення, будівництва, експлуатації та обслуговування будівель і споруд об'єктів передачі електричної енергії
			8000000000:78:166:0024	0,3743	проспект Степана Бандери, 21, Оболонський район, місто Київ	Землі промисловості, транспорту, електронних комунікацій, енергетики, оборони та іншого призначення	11.02 Для розміщення та експлуатації основних, підсобних і допоміжних будівель та споруд підприємств переробної, машинобудівної та іншої промисловості
			8000000000:78:166:0016	0,3943	вулиця Єрмака, Оболонський район, місто Київ	Землі промисловості, транспорту, електронних комунікацій, енергетики, оборони та іншого призначення	12.13 Земельні ділянки загального користування, які використовуються як вулиці, майдани, проїзди, дороги, набережні
			8000000000:78:166:0019	0,0230	проспект Степана Бандери, Оболонський район, місто Київ	Землі промисловості, транспорту, електронних комунікацій, енергетики, оборони та іншого призначення	12.13 Земельні ділянки загального користування, які використовуються як вулиці, майдани, проїзди, дороги, набережні

4	625175241	Технічна документація із землеустрою щодо інвентаризації земель на території кадастрового кварталу 85:036 обмеженого вул. Селянська, вул. Лісна, 13 Лінія та вул. Квітки Цісик у Оболонському районі м. Києва	8000000000:78:166:0017	0,4761	проспект Степана Бандери, Оболонський район, місто Київ	Землі промисловості, транспорту, електронних комунікацій, енергетики, оборони та іншого призначення	12.13 Земельні ділянки загального користування, які використовуються як вулиці, майдани, проїзди, дороги, набережні
			8000000000:78:166:0007	0,4420	вулиця Єрмака, Оболонський район, місто Київ	Землі промисловості, транспорту, електронних комунікацій, енергетики, оборони та іншого призначення	12.04 Для розміщення та експлуатації будівель і споруд автомобільного транспорту та дорожнього господарства
			8000000000:78:166:0028	0,1212	вулиця Богатирська, Оболонський район, місто Київ	Землі промисловості, транспорту, електронних комунікацій, енергетики, оборони та іншого призначення	12.13 Земельні ділянки загального користування, які використовуються як вулиці, майдани, проїзди, дороги, набережні
			8000000000:78:166:0105	0,7416	вулиця Богатирська, Оболонський район, місто Київ	Землі промисловості, транспорту, електронних комунікацій, енергетики, оборони та іншого призначення	12.04 Для розміщення та експлуатації будівель і споруд автомобільного транспорту та дорожнього господарства
			8000000000:78:166:0014	0,3092	вулиця Богатирська, Оболонський район, місто Київ	Землі промисловості, транспорту, електронних комунікацій, енергетики, оборони та іншого призначення	12.13 Земельні ділянки загального користування, які використовуються як вулиці, майдани, проїзди, дороги, набережні
			8000000000:78:166:0011	0,0241	проспект Степана Бандери, Оболонський район, місто Київ	Землі промисловості, транспорту, електронних комунікацій, енергетики, оборони та іншого призначення	12.13 Земельні ділянки загального користування, які використовуються як вулиці, майдани, проїзди, дороги, набережні
			8000000000:85:412:0013	0,1088	вулиця Селянська, Оболонський район, місто Київ	Землі промисловості, транспорту, електронних комунікацій, енергетики, оборони та іншого призначення	12.13 Земельні ділянки загального користування, які використовуються як вулиці, майдани, проїзди, дороги, набережні
			8000000000:85:036:0007	0,3329	вулиця Селянська, Оболонський район, місто Київ	Землі житлової та громадської забудови	02.09 Для будівництва і обслуговування паркінгів та автостоянок на землях житлової та громадської забудови
			8000000000:85:036:0004	0,7917	вулиця Квітки Цісик, вул. Селянська, вул. Лісна, Оболонський район, місто Київ	Землі промисловості, транспорту, електронних комунікацій, енергетики, оборони та іншого призначення	12.04 Для розміщення та експлуатації будівель і споруд автомобільного транспорту та дорожнього господарства
			8000000000:85:036:0006	1,3274	вулиця Квітки Цісик, вул. Селянська, вул. Лісна, 13 Лінія, Оболонський район, місто Київ	Землі промисловості, транспорту, електронних комунікацій, енергетики, оборони та іншого призначення	12.13 Земельні ділянки загального користування, які використовуються як вулиці, майдани, проїзди, дороги, набережні
			8000000000:85:036:0001	0,0319	вулиця Квітки Цісик, 64, Оболонський район, місто Київ	Землі промисловості, транспорту, електронних комунікацій, енергетики, оборони та іншого призначення	14.02 Для розміщення, будівництва, експлуатації та обслуговування будівель і споруд об'єктів передачі електричної енергії
			8000000000:85:036:0009	0,0955	вулиця Селянська, Оболонський район, місто Київ	Землі житлової та громадської забудови	02.12 Земельні ділянки загального користування, які використовуються як внутрішньоквартальні проїзди, пішохідні зони
			8000000000:85:036:0008	0,0396	вулиця Селянська, Оболонський район, місто Київ	Землі житлової та громадської забудови	03.07 Для будівництва та обслуговування будівель торгівлі
5	491528922	Технічна документація із землеустрою щодо інвентаризації земель на території кадастрового кварталу 85:820 обмеженого лісовими кварталами 13, 15, 27 Пуша - Водицького лісництва КП "Святошинське ЛПГ" у Оболонському районі м. Києва	8000000000:85:820:0001	18,1369	14-й квартал Пуша-Водицького лісництва КП "Святошинське ЛПГ", Оболонський район, місто Київ	Землі лісгосподарського призначення	09.03 Для цілей підрозділів 09.01-09.02, 09.04-09.05 та для збереження та використання земель природно-заповідного фонду

6	647005287	Технічна документація із землеустрою щодо інвентаризації земель на території кадастрового кварталу 85:405 в межах вул. Набережно-Лугової, вул. Межигірської у Подільському районі м. Києва	8000000000:85:405:0001	1,5419	вулиця Набережно-Лугова, вул. Межигірська, Подільський район, місто Київ	Землі промисловості, транспорту, електронних комунікацій, енергетики, оборони та іншого призначення	12.04 Для розміщення та експлуатації будівель і споруд автомобільного транспорту та дорожнього господарства
7	252013343	Технічна документація із землеустрою щодо інвентаризації земель на території кадастрового кварталу 85:309 обмеженого вулицею Межигірська до Русанівських садів на відрізьку від фарватеру р. Дніпро до Київського річкового порту, Подільський район, м. Київ	8000000000:85:309:0004	1,7585	обмежений вулицею Межигірська до Русанівських садів на відрізьку від фарватеру р. Дніпро до Київського річкового порту, Подільський район, м. Київ	Землі водного фонду	10.01 Для експлуатації та догляду за водними об'єктами
8	252929028	Технічна документація із землеустрою щодо інвентаризації земель на території кадастрового кварталу 88:143 обмеженого просп. Перемоги та вул. Шолуденка, Андрюшенка Григорія, Чорновола В'ячеслава у Шевченківському районі м. Києва	8000000000:88:143:0006	0,0643	вулиця Ісаакяна, Шевченківський район, місто Київ	Землі промисловості, транспорту, електронних комунікацій, енергетики, оборони та іншого призначення	12.04 Для розміщення та експлуатації будівель і споруд автомобільного транспорту та дорожнього господарства
			8000000000:88:143:0015	0,3482	вулиця Шолуденка, 6, Шевченківський район, місто Київ	Землі житлової та громадської забудови	02.10 Для будівництва і обслуговування багатоквартирного житлового будинку з об'єктами торгово-розважальної та ринкової інфраструктури
			8000000000:88:143:0009	0,0844	вулиця Ісаакяна, Шевченківський район, місто Київ	Землі промисловості, транспорту, електронних комунікацій, енергетики, оборони та іншого призначення	12.04 Для розміщення та експлуатації будівель і споруд автомобільного транспорту та дорожнього господарства
			8000000000:88:143:0013	0,2202	вулиця Шолуденка, 2, Шевченківський район, місто Київ	Землі житлової та громадської забудови	02.10 Для будівництва і обслуговування багатоквартирного житлового будинку з об'єктами торгово-розважальної та ринкової інфраструктури
			8000000000:88:143:0014	0,0126	вулиця Чорновола В'ячеслава, 30, Шевченківський район, місто Київ	Землі промисловості, транспорту, електронних комунікацій, енергетики, оборони та іншого призначення	14.02 Для розміщення, будівництва, експлуатації та обслуговування будівель і споруд об'єктів передачі електричної енергії
			8000000000:88:143:0012	0,0909	проспект Перемоги, 10/12, Шевченківський район, місто Київ	Землі промисловості, транспорту, електронних комунікацій, енергетики, оборони та іншого призначення	12.07 Для розміщення та експлуатації будівель і споруд міського електротранспорту
			8000000000:88:143:0016	0,0055	вулиця Ісаакяна, 2, Шевченківський район, місто Київ	Землі промисловості, транспорту, електронних комунікацій, енергетики, оборони та іншого призначення	14.02 Для розміщення, будівництва, експлуатації та обслуговування будівель і споруд об'єктів передачі електричної енергії
			8000000000:88:143:0010	0,0119	проспект Перемоги, 14, Шевченківський район, місто Київ	Землі промисловості, транспорту, електронних комунікацій, енергетики, оборони та іншого призначення	14.02 Для розміщення, будівництва, експлуатації та обслуговування будівель і споруд об'єктів передачі електричної енергії
			8000000000:88:143:0019	0,0370	вулиця Ісаакяна, 1, Шевченківський район, місто Київ	Землі житлової та громадської забудови	03.10 Для будівництва та обслуговування адміністративних будинків, офісних будівель компаній, які займаються підприємницькою діяльністю, пов'язаною з отриманням прибутку
			8000000000:88:143:0007	0,0077	проспект Перемоги, 18а, Шевченківський район, місто Київ	Землі промисловості, транспорту, електронних комунікацій, енергетики, оборони та іншого призначення	14.02 Для розміщення, будівництва, експлуатації та обслуговування будівель і споруд об'єктів передачі електричної енергії
			8000000000:88:143:0008	0,4180	вулиця Шолуденка, Шевченківський район, місто Київ	Землі промисловості, транспорту, електронних комунікацій, енергетики, оборони та іншого призначення	12.04 Для розміщення та експлуатації будівель і споруд автомобільного транспорту та дорожнього господарства

			8000000000:88:143:0005	0,7975	проспект Перемоги - вул. Шолуденка - вул. Андрюшенка Григорія - вул. Ісаакяна, Шевченківський район, місто Київ	Землі промисловості, транспорту, електронних комунікацій, енергетики, оборони та іншого призначення	12.13 Земельні ділянки загального користування, які використовуються як вулиці, майдани, проїзди, дороги, набережні
			8000000000:88:143:0018	1,0179	вулиця Ісаакяна - вул. Андрюшенка Григорія - вул. Чорновола В'ячеслава - просп. Перемоги, Шевченківський район, місто Київ	Землі промисловості, транспорту, електронних комунікацій, енергетики, оборони та іншого призначення	12.13 Земельні ділянки загального користування, які використовуються як вулиці, майдани, проїзди, дороги, набережні
9	335280016	Технічна документація із землеустрою щодо інвентаризації земель на території кадастрового кварталу 78:045 обмеженого вул. Полярна, вул. Богатирська, та вул. Лугова у Оболонському районі м. Києва	8000000000:78:045:0021	0,1903	вулиця Полярна, 14а, Оболонський район, місто Київ	Землі промисловості, транспорту, електронних комунікацій, енергетики, оборони та іншого призначення	11.02 Для розміщення та експлуатації основних, підсобних і допоміжних будівель та споруд підприємств переробної, машинобудівної та іншої промисловості
			8000000000:78:045:0014	0,0500	вулиця Полярна, Оболонський район, місто Київ	Землі промисловості, транспорту, електронних комунікацій, енергетики, оборони та іншого призначення	12.13 Земельні ділянки загального користування, які використовуються як вулиці, майдани, проїзди, дороги, набережні
			8000000000:78:045:0024	4,5229	вулиця Полярна, Оболонський район, місто Київ	Землі промисловості, транспорту, електронних комунікацій, енергетики, оборони та іншого призначення	12.01 Для розміщення та експлуатації будівель і споруд залізничного транспорту
			8000000000:78:045:0022	5,1441	вулиця Полярна, вул. Богатирська, вул. Лугова, Оболонський район, місто Київ	Землі промисловості, транспорту, електронних комунікацій, енергетики, оборони та іншого призначення	12.13 Земельні ділянки загального користування, які використовуються як вулиці, майдани, проїзди, дороги, набережні
			8000000000:78:045:0015	0,5724	вулиця Полярна, 12, Оболонський район, місто Київ	Землі промисловості, транспорту, електронних комунікацій, енергетики, оборони та іншого призначення	11.02 Для розміщення та експлуатації основних, підсобних і допоміжних будівель та споруд підприємств переробної, машинобудівної та іншої промисловості
			8000000000:78:045:0016	0,2375	вулиця Богатирська, Оболонський район, місто Київ	Землі промисловості, транспорту, електронних комунікацій, енергетики, оборони та іншого призначення	12.13 Земельні ділянки загального користування, які використовуються як вулиці, майдани, проїзди, дороги, набережні
			8000000000:78:045:0108	0,0508	вулиця Полярна, Оболонський район, місто Київ	Землі промисловості, транспорту, електронних комунікацій, енергетики, оборони та іншого призначення	12.13 Земельні ділянки загального користування, які використовуються як вулиці, майдани, проїзди, дороги, набережні
			8000000000:78:045:0023	0,1172	вулиця Полярна, Оболонський район, місто Київ	Землі промисловості, транспорту, електронних комунікацій, енергетики, оборони та іншого призначення	12.13 Земельні ділянки загального користування, які використовуються як вулиці, майдани, проїзди, дороги, набережні
			8000000000:78:045:0019	0,4037	вулиця Богатирська, вул. Лугова, Оболонський район, місто Київ	Землі промисловості, транспорту, електронних комунікацій, енергетики, оборони та іншого призначення	12.04 Для розміщення та експлуатації будівель і споруд автомобільного транспорту та дорожнього господарства
			8000000000:78:045:0020	0,3878	вулиця Богатирська, вул. Лугова, Оболонський район, місто Київ	Землі промисловості, транспорту, електронних комунікацій, енергетики, оборони та іншого призначення	12.13 Земельні ділянки загального користування, які використовуються як вулиці, майдани, проїзди, дороги, набережні
			8000000000:78:045:0017	0,0337	вулиця Лугова, Оболонський район, місто Київ	Землі промисловості, транспорту, електронних комунікацій, енергетики, оборони та іншого призначення	12.13 Земельні ділянки загального користування, які використовуються як вулиці, майдани, проїзди, дороги, набережні
10	252838927	Технічна документація із землеустрою щодо інвентаризації земель на території кадастрового кварталу 85:404 в межах вул. Набережно-Лугова у Подільському районі м. Києва	8000000000:85:404:0001	1,0943	вулиця Набережно-Лугова, Подільський район, місто Київ	Землі промисловості, транспорту, електронних комунікацій, енергетики, оборони та іншого призначення	12.04 Для розміщення та експлуатації будівель і споруд автомобільного транспорту та дорожнього господарства

11	413520599	Технічна документація із землеустрою щодо інвентаризації земель на території кадастрового кварталу 85:009 в межах вул. Теліги Олени у Подільському та Шевченківському районах м. Києва	8000000000:85:009:0001	1,2873	вулиця Теліги Олени, Подільський район, місто Київ	Землі промисловості, транспорту, електронних комунікацій, енергетики, оборони та іншого призначення	12.04 Для розміщення та експлуатації будівель і споруд автомобільного транспорту та дорожнього господарства
			8000000000:85:009:0002	0,2517	вулиця Теліги Олени, Шевченківський район, місто Київ	Землі промисловості, транспорту, електронних комунікацій, енергетики, оборони та іншого призначення	12.04 Для розміщення та експлуатації будівель і споруд автомобільного транспорту та дорожнього господарства
12	325283038	Технічна документація із землеустрою щодо інвентаризації земель на території кадастрового кварталу 88:700 в межах вулиці Борщагівської у Шевченківському районі м. Києва	8000000000:88:700:0006	0,1981	вулиця Борщагівська, Шевченківський район, м. Київ	Землі промисловості, транспорту, електронних комунікацій, енергетики, оборони та іншого призначення	12.04 Для розміщення та експлуатації будівель і споруд автомобільного транспорту та дорожнього господарства
			8000000000:88:700:0004	0,2311	вулиця Борщагівська, Шевченківський район, м. Київ	Землі промисловості, транспорту, електронних комунікацій, енергетики, оборони та іншого призначення	12.04 Для розміщення та експлуатації будівель і споруд автомобільного транспорту та дорожнього господарства
			8000000000:88:700:0007	0,1545	вулиця Борщагівська, Шевченківський район, м. Київ	Землі промисловості, транспорту, електронних комунікацій, енергетики, оборони та іншого призначення	12.07 Для розміщення та експлуатації будівель і споруд міського електротранспорту
			8000000000:88:700:0008	0,1895	вулиця Борщагівська, Шевченківський район, м. Київ	Землі промисловості, транспорту, електронних комунікацій, енергетики, оборони та іншого призначення	12.04 Для розміщення та експлуатації будівель і споруд автомобільного транспорту та дорожнього господарства
			8000000000:88:700:0005	0,0293	вулиця Борщагівська, Шевченківський район, м. Київ	Землі промисловості, транспорту, електронних комунікацій, енергетики, оборони та іншого призначення	12.04 Для розміщення та експлуатації будівель і споруд автомобільного транспорту та дорожнього господарства
13	589852553	Технічна документація із землеустрою щодо інвентаризації земель на території кадастрового кварталу 85:338 обмеженого вул. Волоською, вул. Щекавицькою, вул. Межигірською та вул. Введенською у Подільському районі м. Києва	8000000000:85:338:0005	0,9611	вулиця Введенська, 26, 32, Подільський район, м. Київ	Землі житлової та громадської забудови	02.10 Для будівництва і обслуговування багатоквартирного житлового будинку з об'єктами торгово-розважальної та ринкової інфраструктури
			8000000000:85:338:0003	0,1835	вулиця Волоська, 43/35, Подільський район, м. Київ	Землі житлової та громадської забудови	02.10 Для будівництва і обслуговування багатоквартирного житлового будинку з об'єктами торгово-розважальної та ринкової інфраструктури
			8000000000:85:338:0010	0,4559	вулиця Щекавицька, 25, Подільський район, м. Київ	Землі житлової та громадської забудови	03.02 Для будівництва та обслуговування будівель закладів освіти
			8000000000:85:338:0012	0,1304	вулиця Введенська, Подільський р-н, м. Київ	Землі промисловості, транспорту, електронних комунікацій, енергетики, оборони та іншого призначення	12.04 Для розміщення та експлуатації будівель і споруд автомобільного транспорту та дорожнього господарства
			8000000000:85:338:0015	0,0425	вулиця Межигірська, Подільський район, м. Київ	Землі промисловості, транспорту, електронних комунікацій, енергетики, оборони та іншого призначення	12.04 Для розміщення та експлуатації будівель і споруд автомобільного транспорту та дорожнього господарства
			8000000000:85:338:0009	0,0675	вулиця Волоська, Подільський район, м. Київ	Землі промисловості, транспорту, електронних комунікацій, енергетики, оборони та іншого призначення	12.04 Для розміщення та експлуатації будівель і споруд автомобільного транспорту та дорожнього господарства
			8000000000:85:338:0008	0,1067	вулиця Щекавицька, Подільський район, м. Київ	Землі промисловості, транспорту, електронних комунікацій, енергетики, оборони та іншого призначення	12.04 Для розміщення та експлуатації будівель і споруд автомобільного транспорту та дорожнього господарства
			8000000000:85:338:0016	0,2115	вулиця Щекавицька, Подільський район, м. Київ	Землі промисловості, транспорту, електронних комунікацій, енергетики, оборони та іншого призначення	12.04 Для розміщення та експлуатації будівель і споруд автомобільного транспорту та дорожнього господарства
14	775465526	Технічна документація із землеустрою щодо інвентаризації земель на території кадастрового кварталу 78:192 обмеженого Набережно-Рибальською дорогою,	8000000000:78:192:0028	0,0112	проспект Степана Бандери, Оболонський р-н, м. Київ	Землі промисловості, транспорту, електронних комунікацій, енергетики, оборони та іншого призначення	14.02 Для розміщення, будівництва, експлуатації та обслуговування будівель і споруд об'єктів передачі електричної енергії
			8000000000:78:192:0040	0,0073	проспект Степана Бандери, Оболонський р-н, м. Київ	Землі промисловості, транспорту, електронних комунікацій, енергетики, оборони та іншого призначення	14.02 Для розміщення, будівництва, експлуатації та обслуговування будівель і споруд об'єктів передачі електричної енергії

проспектом Степана Бандери та
вулицею Електриків в
Оболонському районі м. Києва

8000000000:78:192:0036 +	0,0122	проспект Степана Бандери, Оболонський р-н, м. Київ	Землі промисловості, транспорту, електронних комунікацій, енергетики, оборони та іншого призначення	14.02 Для розміщення, будівництва, експлуатації та обслуговування будівель і споруд об'єктів передачі електричної енергії
8000000000:78:192:0062 +	0,1707	вулиця Миколи Плав'юка, Оболонський р-н, м. Київ	Землі промисловості, транспорту, електронних комунікацій, енергетики, оборони та іншого призначення	12.13 Земельні ділянки загального користування, які використовуються як вулиці, майдани, проїзди, дороги, набережні
8000000000:78:192:0075 +	0,5379	вулиця Миколи Плав'юка, Оболонський р-н, м. Київ	Землі житлової та громадської забудови	03.14 Для розміщення та постійної діяльності органів і підрозділів ДСНС
8000000000:78:192:0069 +	0,2650	вздовж річки Почайна до затоки Вовкувата між проспектом Степана Бандери та вулицею Електриків, Оболонський район, м. Київ	Землі рекреаційного призначення	07.08 Земельні ділянки загального користування, які використовуються як зелені насадження загального користування
8000000000:78:704:0003 +	0,4143	вздовж річки Почайна до затоки Вовкувата між проспектом Степана Бандери та вулицею Електриків, Оболонський район, м. Київ	Землі рекреаційного призначення	07.08 Земельні ділянки загального користування, які використовуються як зелені насадження загального користування
8000000000:78:192:0083 +	0,5122	вулиця Ореста Субтельного, Оболонський р-н, м. Київ	Землі промисловості, транспорту, електронних комунікацій, енергетики, оборони та іншого призначення	12.13 Земельні ділянки загального користування, які використовуються як вулиці, майдани, проїзди, дороги, набережні
8000000000:78:192:0052 +	0,2973	вулиця Миколи Плав'юка, Оболонський р-н, м. Київ	Землі промисловості, транспорту, електронних комунікацій, енергетики, оборони та іншого призначення	12.04 Для розміщення та експлуатації будівель і споруд автомобільного транспорту та дорожнього господарства
8000000000:78:192:0048 +	0,0968	вздовж річки Почайна до затоки Вовкувата між проспектом Степана Бандери та вулицею Електриків, Оболонський район, м. Київ	Землі рекреаційного призначення	07.08 Земельні ділянки загального користування, які використовуються як зелені насадження загального користування
8000000000:78:192:0038 +	0,6049	вулиця Миколи Плав'юка, Оболонський р-н, м. Київ	Землі промисловості, транспорту, електронних комунікацій, енергетики, оборони та іншого призначення	12.13 Земельні ділянки загального користування, які використовуються як вулиці, майдани, проїзди, дороги, набережні
8000000000:78:192:0047 +	0,0038	вулиця Електриків, Оболонський р-н, м. Київ	Землі промисловості, транспорту, електронних комунікацій, енергетики, оборони та іншого призначення	14.02 Для розміщення, будівництва, експлуатації та обслуговування будівель і споруд об'єктів передачі електричної енергії
8000000000:78:192:0077 +	0,0120	вулиця Електриків, Оболонський р-н, м. Київ	Землі промисловості, транспорту, електронних комунікацій, енергетики, оборони та іншого призначення	14.02 Для розміщення, будівництва, експлуатації та обслуговування будівель і споруд об'єктів передачі електричної енергії
8000000000:78:192:0053 +	0,0114	проспект Степана Бандери, Оболонський р-н, м. Київ	Землі промисловості, транспорту, електронних комунікацій, енергетики, оборони та іншого призначення	12.13 Земельні ділянки загального користування, які використовуються як вулиці, майдани, проїзди, дороги, набережні
8000000000:78:192:0041 +	0,3468	вулиця Миколи Плав'юка, Оболонський р-н, м. Київ	Землі промисловості, транспорту, електронних комунікацій, енергетики, оборони та іншого призначення	12.13 Земельні ділянки загального користування, які використовуються як вулиці, майдани, проїзди, дороги, набережні
8000000000:78:192:0026 +	0,3885	вулиця Ореста Субтельного, Оболонський р-н, м. Київ	Землі промисловості, транспорту, електронних комунікацій, енергетики, оборони та іншого призначення	12.04 Для розміщення та експлуатації будівель і споруд автомобільного транспорту та дорожнього господарства
8000000000:78:192:0042 +	0,0051	проспект Степана Бандери, Оболонський р-н, м. Київ	Землі промисловості, транспорту, електронних комунікацій, енергетики, оборони та іншого призначення	12.13 Земельні ділянки загального користування, які використовуються як вулиці, майдани, проїзди, дороги, набережні
8000000000:78:192:0046 +	0,0314	проспект Степана Бандери, Оболонський р-н, м. Київ	Землі промисловості, транспорту, електронних комунікацій, енергетики, оборони та іншого призначення	12.13 Земельні ділянки загального користування, які використовуються як вулиці, майдани, проїзди, дороги, набережні
8000000000:78:192:0061 +	0,1040	вулиця Миколи Плав'юка, Оболонський р-н, м. Київ	Землі водного фонду	10.08 Для культурно-оздоровчих потреб, рекреаційних, спортивних і туристичних цілей

[illegible]

8000000000:78:192:0065 +	0,0032	проспект Степана Бандери, Оболонський р-н, м. Київ	Землі промисловості, транспорту, електронних комунікацій, енергетики, оборони та іншого призначення	12.13 Земельні ділянки загального користування, які використовуються як вулиці, майдани, проїзди, дороги, набережні
8000000000:78:192:0067 +	0,0388	проспект Степана Бандери, Оболонський р-н, м. Київ	Землі промисловості, транспорту, електронних комунікацій, енергетики, оборони та іншого призначення	12.13 Земельні ділянки загального користування, які використовуються як вулиці, майдани, проїзди, дороги, набережні
8000000000:78:192:0037 +	0,1170	Набережно-Рибальська дорога, Оболонський р-н, м. Київ	Землі промисловості, транспорту, електронних комунікацій, енергетики, оборони та іншого призначення	12.13 Земельні ділянки загального користування, які використовуються як вулиці, майдани, проїзди, дороги, набережні
8000000000:78:192:0051 +	0,2944	Набережно-Рибальська дорога, Оболонський р-н, м. Київ	Землі промисловості, транспорту, електронних комунікацій, енергетики, оборони та іншого призначення	12.13 Земельні ділянки загального користування, які використовуються як вулиці, майдани, проїзди, дороги, набережні
8000000000:78:194:0071 +	0,0103	Набережно-Рибальська дорога, Оболонський р-н, м. Київ	Землі промисловості, транспорту, електронних комунікацій, енергетики, оборони та іншого призначення	12.13 Земельні ділянки загального користування, які використовуються як вулиці, майдани, проїзди, дороги, набережні
8000000000:78:192:0035 +	0,3915	вулиця Родини Костюків, Оболонський р-н, м. Київ	Землі промисловості, транспорту, електронних комунікацій, енергетики, оборони та іншого призначення	12.04 Для розміщення та експлуатації будівель і споруд автомобільного транспорту та дорожнього господарства
8000000000:78:192:0120 +	0,1963	Набережно-Рибальська дорога, Оболонський р-н, м. Київ	Землі промисловості, транспорту, електронних комунікацій, енергетики, оборони та іншого призначення	12.13 Земельні ділянки загального користування, які використовуються як вулиці, майдани, проїзди, дороги, набережні
8000000000:78:192:0079 +	6,9366	вздовж річки Почайна до затоки Вовкувата між проспектом Степана Бандери та вулицею Електриків, Оболонський район, м. Київ	Землі рекреаційного призначення	07.08 Земельні ділянки загального користування, які використовуються як зелені насадження загального користування
8000000000:78:192:0025 +	0,7722	вулиця Ореста Субтельного, Оболонський р-н, м. Київ	Землі промисловості, транспорту, електронних комунікацій, енергетики, оборони та іншого призначення	12.13 Земельні ділянки загального користування, які використовуються як вулиці, майдани, проїзди, дороги, набережні
8000000000:78:192:0054 +	0,0094	проспект Степана Бандери, Оболонський р-н, м. Київ	Землі промисловості, транспорту, електронних комунікацій, енергетики, оборони та іншого призначення	14.02 Для розміщення, будівництва, експлуатації та обслуговування будівель і споруд об'єктів передачі електричної енергії
8000000000:78:192:0071 +	0,0341	вулиця Родини Костюків, Оболонський р-н, м. Київ	Землі промисловості, транспорту, електронних комунікацій, енергетики, оборони та іншого призначення	12.13 Земельні ділянки загального користування, які використовуються як вулиці, майдани, проїзди, дороги, набережні
8000000000:78:192:0044 +	0,2773	проспект Степана Бандери, Оболонський р-н, м. Київ	Землі промисловості, транспорту, електронних комунікацій, енергетики, оборони та іншого призначення	12.13 Земельні ділянки загального користування, які використовуються як вулиці, майдани, проїзди, дороги, набережні

Київський міський голова

Віталій КЛИЧКО

ПОЯСНЮВАЛЬНА ЗАПИСКА

№ ПЗН-52093 від 07.03.2023

до проекту рішення Київської міської ради:
**Про затвердження технічних документацій із землеустрою
щодо інвентаризації земель**

До кадастрової справи
№ 657065307



1. Юридична особа:

Назва	КИЇВСЬКА МІСЬКА РАДА
Перелік засновників (учасників) юридичної особи	КИЇВСЬКА МІСЬКА РАДА м. Київ, Шевченківський р-н, вул. Хрещатик, буд. 36
Кінцевий бенефіціарний власник (контролер)	відсутній
Реєстраційний номер:	від 15.02.2023 № 657065307

2. Відомості про земельні ділянки: зазначені у додатку до проекту рішення Київської міської ради.

3. Обґрунтування прийняття рішення.

Відповідно до рішення Київської міської ради від 10.09.2015 № 958/1822 «Про інвентаризацію земель міста Києва» та на виконання Міської цільової програми використання та охорони земель міста Києва на 2022-2025 роки, затвердженої рішенням Київської міської ради від 07.10.2021 № 2727/2768, з дотриманням вимог Земельного кодексу України, Закону України «Про землеустрій», Закону України «Про Державний земельний кадастр», Порядку проведення інвентаризації земель, затвердженого постановою Кабінету Міністрів України від 05.06.2019 № 476 та Порядку ведення Державного земельного кадастру, затвердженого постановою Кабінету Міністрів України від 17.10.2012 № 1051, комунальним підприємством «Київський інститут земельних відносин» виконані заходи з розробки технічних документацій із землеустрою щодо інвентаризації земель.

Відповідно до статей 9, 20, 79¹, 83, 122, 186 Земельного кодексу України, статей 35, 57 Закону України «Про землеустрій» та враховуючи, що земельні ділянки зареєстровані в Державному земельному кадастрі, Департаментом земельних ресурсів виконавчого органу Київської міської ради (Київської міської державної адміністрації) розроблено відповідний проект рішення Київської міської ради.

4. Мета прийняття рішення.

Метою прийняття рішення є затвердження технічних документацій із землеустрою щодо інвентаризації земель на території міста Києва для забезпечення формування земель комунальної власності територіальної громади міста Києва та подальшого оформлення прав на них, в тому числі спрощення процедури оформлення прав на землю, підвищення ефективності міського землекористування, збільшення надходжень коштів до міського бюджету від плати за землю, продажу земельних ділянок на земельних торгах та права оренди на них тощо.

5. Особливі характеристики земельних ділянок: зазначені у додатку до проекту рішення Київської міської ради.

6. Стан нормативно-правової бази у даній сфері правового регулювання.

Загальні засади та порядок проведення інвентаризації земель визначено Земельним кодексом України, Законом України «Про землеустрій», Законом України «Про Державний

земельний кадастр», Порядком проведення інвентаризації земель, затвердженого постановою Кабінету Міністрів України від 05.06.2019 № 476 та Порядком ведення Державного земельного кадастру, затвердженого постановою Кабінету Міністрів України від 17.10.2012 № 1051.

7. Фінансово-економічне обґрунтування.

Реалізація рішення не потребує додаткових витрат міського бюджету.


8. Прогноз соціально-економічних та інших наслідків прийняття рішення.

Наслідками прийняття розробленого проєкту рішення стане:

- реалізація зацікавленою особою своїх прав щодо використання земельної ділянки;
- підвищення ефективності міського землекористування;
- збільшення надходжень коштів до міського бюджету від плати за землю, продажу земельних ділянок та права оренди землі тощо.

Доповідач: директор Департаменту земельних ресурсів Валентина ПЕЛИХ

Директор Департаменту земельних ресурсів



Валентина ПЕЛИХ



КИЇВСЬКА МІСЬКА РАДА

СЕКРЕТАРІАТ

УПРАВЛІННЯ ПРАВОВОГО ЗАБЕЗПЕЧЕННЯ
ДІЯЛЬНОСТІ КИЇВСЬКОЇ МІСЬКОЇ РАДИ

01044, м. Київ, вул. Хрещатик, 36, каб. 921

тел.: (044) 202-70-19

08.06.2023 № 08/230-824

Голові постійної комісії Київської
міської ради з питань архітектури,
містобудування та земельних відносин
Михайлу ТЕРЕНТЬЄВУ

Зауваження
до проекту рішення Київської міської ради
від 24.03.2023 № 08/231-376/ПР
«Про затвердження технічних документацій із землеустрою щодо
інвентаризації земель»

Управлінням правового забезпечення діяльності Київської міської ради проведено правову експертизу поданого проекту рішення, з приводу чого зазначаємо про таке.

В преамбулі проекту рішення зазначається про те, що останній пропонується прийняти: «розглянувши технічні документації із землеустрою щодо інвентаризації земель».

У зв'язку з цим зауважуємо, що відповідно до Закону України «Про місцеве самоврядування в Україні» Київська міська рада є колегіальним представницьким органом місцевого самоврядування та складається з 120 депутатів.

Відповідно до частин першої та другої статті 59 Закону України «Про місцеве самоврядування в Україні» рада в межах своїх повноважень приймає нормативні та інші акти у формі рішень. Рішення ради приймаються на її пленарному засіданні після обговорення більшістю депутатів від загального складу ради.

Також, Київська міська рада, як було зазначено вище, наділена повноваженнями лише щодо затвердження технічних документацій із землеустрою щодо інвентаризації земель, а не розгляду та затвердження.

З огляду на зазначене, виникає логічне запитання: «У який спосіб 120 депутатів Київської міської ради мають розглянути на пленарному засіданні технічні документації із землеустрою, якщо останні наділені повноваженнями лише «обговорення проектів рішень?»».

Крім того, технічна документація із землеустрою щодо інвентаризації земель за своєю правовою природою є окремим документом, що розробляється спеціальними суб'єктами у встановленому правовими актами порядку та не може

бути додатком до рішення місцевої ради.

Також, управління правового забезпечення діяльності не уповноважене здійснювати правову експертизу документів, що не є додатками до проєктів рішень.

Водночас, зауважуємо, що відповідно до додатку до проєкту рішення пропонується затвердити технічні документації із землеустрою щодо інвентаризації земель рекреаційного призначення та земель водного фонду.

Відповідно до статті 1² Прикінцевих положень Закону України «Про землеустрій» до 1 січня 2024 року:

а) до складу проєктів землеустрою щодо відведення земельної ділянки, технічної документації із землеустрою щодо інвентаризації земель включається:

щодо земель природно-заповідного та іншого природоохоронного призначення, земельних ділянок, розташованих на території чи в межах об'єкта природно-заповідного фонду, його охоронної зони, земель, зарезервованих для заповідання, або в межах берегової захисної смуги, - інформація про обмеження у використанні земель, додержання режиму охорони та використання відповідної території та вимоги природоохоронного законодавства, надана органом виконавчої влади Автономної Республіки Крим у сфері охорони навколишнього природного середовища, структурним підрозділом обласної, Київської чи Севастопольської міської державної адміністрації у сфері охорони навколишнього природного середовища, з обов'язковим посиланням на закони та прийняті відповідно до них нормативно-правові акти, а також проекти створення територій та об'єктів природно-заповідного фонду, проекти організації територій та об'єктів природно-заповідного фонду, положення про них та/або схеми формування екологічної мережі, програми у сфері формування, збереження та використання екологічної мережі.

Звертаємо увагу на те, що згідно з проєктом додатку до проєкту рішення пропонується затвердити технічну документацію із землеустрою щодо інвентаризації земель лісогосподарського призначення.

У зв'язку з цим, зауважуємо, що відповідно до статті 3 Земельного кодексу України земельні відносини, що виникають при використанні надр, лісів, вод, а також рослинного і тваринного світу, атмосферного повітря, регулюються цим Кодексом, нормативно-правовими актами про надра, ліси, води, рослинний і тваринний світ, атмосферне повітря, якщо вони не суперечать цьому Кодексу.

Згідно із статтею 45 Лісового кодексу України лісовпорядкування включає комплекс заходів, спрямованих на забезпечення ефективної організації та науково обґрунтованого ведення лісового господарства, охорони, захисту, раціонального використання, підвищення екологічного та ресурсного потенціалу лісів, культури ведення лісового господарства, отримання достовірної і всебічної інформації про лісовий фонд України.

Статтею 47 Лісового кодексу України передбачено, що лісовпорядкування в лісах усіх форм власності сумарною площею 100 гектарів і більше для кожного з постійних лісокористувачів і власників лісів є обов'язковим на всій території України та здійснюється один раз на 10 років державними лісовпорядковими організаціями за єдиною системою в порядку, встановленому Кабінетом Міністрів України. Лісовпорядкування в лісах усіх форм власності сумарною площею до 100 гектарів для кожного з постійних лісокористувачів і власників

лісів є обов'язковим на всій території України та здійснюється один раз на 20 років підприємствами, установами, організаціями всіх форм власності за єдиною системою в порядку, встановленому Кабінетом Міністрів України. У лісах, що перебувають у державній власності, лісовпорядкування здійснюється за рахунок коштів державного бюджету, у лісах комунальної власності - за рахунок коштів місцевого бюджету, у лісах приватної власності - за кошти їх власників. Лісовпорядкування може здійснюватися за рахунок інших джерел, не заборонених законом.

Згідно із статтею 48 Лісового кодексу України у матеріалах лісовпорядкування дається якісна і кількісна характеристика кожної лісової ділянки, комплексна оцінка ведення лісового господарства, що є основою для розроблення на засадах сталого розвитку проекту організації та розвитку лісового господарства відповідного об'єкта лісовпорядкування.

Проект організації та розвитку лісового господарства передбачає екологічно обгрунтоване ведення лісового господарства і розробляється відповідно до нормативно-правових актів, що регулюють організацію лісовпорядкування.

У проекті організації та розвитку лісового господарства визначаються і обгрунтовуються основні напрями організації і розвитку лісового господарства об'єкта лісовпорядкування з урахуванням стану та перспектив економічного і соціального розвитку регіону.

Матеріали лісовпорядкування затверджуються в установленому порядку органом виконавчої влади з питань лісового господарства Автономної Республіки Крим, центральним органом виконавчої влади, що реалізує державну політику у сфері лісового господарства, за погодженням відповідно з органом виконавчої влади з питань охорони навколишнього природного середовища Автономної Республіки Крим, центральним органом виконавчої влади, що реалізує державну політику у сфері охорони навколишнього природного середовища.

Затверджені матеріали лісовпорядкування є обов'язковими для ведення лісового господарства, планування і прогнозування використання лісових ресурсів.

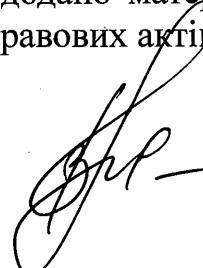
Відповідно до статті 49 Лісового кодексу України державний лісовий кадастр на території України ведеться з метою ефективної організації охорони і захисту лісів, раціонального використання лісового фонду України, відтворення лісів, здійснення систематичного контролю за якісними і кількісними змінами лісів.

Державний лісовий кадастр включає геопросторові дані, метадані та сервіси, оприлюднення, інша діяльність з якими та доступ до яких здійснюються у мережі Інтернет згідно із Законом України "Про національну інфраструктуру геопросторових даних".

Державний лісовий кадастр ведеться на основі державного земельного кадастру.

Проте, до проекту рішення не додано матеріалів, які б підтверджували дотримання вказаних вище приписів правових актів.

В.о. начальника управління

 — Валентина ПОЛОЖИШНИК