

08/231-3731/PP  
13.10.2021



# КИЇВСЬКА МІСЬКА РАДА

II СЕСІЯ IX СКЛИКАННЯ

## РІШЕННЯ

№ \_\_\_\_\_

Про приватизацію  
громадянкою Невінчаною  
Людмилою Василівною  
земельної ділянки для  
будівництва і обслуговування  
жилого будинку, господарських  
будівель і споруд на  
вул. Московській, 16 у  
Солом'янському районі міста  
Києва



453283598

Відповідно до статей 9, 81, 83, 116, 118, 121, 122, 186 Земельного кодексу України, пункту 3 розділу VII «Прикінцеві та перехідні положення» Закону України «Про Державний земельний кадастр», Закону України «Про внесення змін до деяких законодавчих актів України щодо розмежування земель державної та комунальної власності», пункту 34 частини першої статті 26 Закону України «Про місцеве самоврядування в Україні» та розглянувши технічну документацію із землеустрою щодо встановлення (відновлення) меж земельної ділянки в натурі (на місцевості), Київська міська рада

### **ВИРІШИЛА:**

1. Затвердити технічну документацію із землеустрою щодо встановлення (відновлення) меж земельної ділянки в натурі (на місцевості) громадянці Невінчаній Людмилі Василівні для будівництва і обслуговування житлового будинку, господарських будівель і споруд на вул. Московській, 16 у

Солом'янському районі м. Києва (категорія земель - землі житлової та громадської забудови, код виду цільового призначення - 02.01, справа № 453283598).

2. Передати громадянці Невінчаній Людмилі Василівні у приватну власність земельну ділянку площею 0,0895 га (кадастровий номер 8000000000:72:531:0034) для будівництва і обслуговування жилого будинку, господарських будівель і споруд (код виду цільового призначення - 02.01) на вул. Московській, 16 у Солом'янському районі міста Києва із земель комунальної власності територіальної громади міста Києва.

3. Громадянці Невінчаній Людмилі Василівні:

3.1. Виконувати обов'язки власника земельної ділянки відповідно до вимог статті 91 Земельного кодексу України.

3.2. Забезпечити вільний доступ для прокладання нових, ремонту та експлуатації існуючих інженерних мереж та споруд, що знаходяться в межах земельної ділянки.

3.3. У разі необхідності проведення реконструкції чи нового будівництва питання оформлення дозвільної та проектної документації вирішувати в порядку, визначеному законодавством України.

3.4. Вжити заходів щодо державної реєстрації права власності на земельну ділянку у порядку, встановленому Законом України «Про державну реєстрацію речових прав на нерухоме майно та їх обтяжень».

3.5. Питання майнових відносин вирішувати в установленому порядку.

3.6. Під час використання земельної ділянки дотримуватися обмежень у її використанні, зареєстрованих у Державному земельному кадастрі.

3.7. Питання сплати відновної вартості зелених насаджень або укладання охоронного договору на зелені насадження вирішувати відповідно до рішення Київської міської ради від 27.10.2011 № 384/6600 «Про затвердження Порядку видалення зелених насаджень на території міста Києва» (із змінами і доповненнями).

4. Попередити власника земельної ділянки, що право власності на земельну ділянку може бути припинено у випадках, передбачених статтями 140, 143 Земельного кодексу України.


5. Контроль за виконанням цього рішення покласти на постійну комісію Київської міської ради з питань архітектури, містобудування та земельних відносин.

Київський міський голова


Віталій КЛИЧКО

## ПОДАННЯ:


Заступник голови  
Київської міської державної адміністрації  
з питань здійснення самоврядних  
повноважень

  
В. Кенор  
Петро ОЛЕНИЧ

Директор Департаменту земельних ресурсів  
виконавчого органу Київської міської ради  
(Київської міської державної адміністрації)

  
Валентина ПЕЛИХ

В.о. начальника юридичного управління  
Департаменту земельних ресурсів  
виконавчого органу Київської міської ради  
(Київської міської державної адміністрації)

  
Марія ДЕГТЯРЕНКО

## ПОГОДЖЕНО:

Постійна комісія Київської міської ради  
з питань архітектури, містобудування  
та земельних відносин

Голова

Михайло ТЕРЕНТЬЄВ

Секретар

Юрій ФЕДОРЕНКО

В.о. начальника управління правового  
забезпечення діяльності  
Київської міської ради


Валентина ПОЛОЖИШНИК

# ПОЯСНЮВАЛЬНА ЗАПИСКА

До кадастрової справи  
№ 453283598

№ ПЗН-24348 від 04.10.2021

до проекту рішення Київської міської ради:  
**Про приватизацію громадянкою Невінчаною Людмилою  
Василівною земельної ділянки для будівництва і обслуговування  
жилого будинку, господарських будівель і споруд на  
вул. Московській, 16 у Солом'янському районі міста Києва**



## 1. Фізична особа:

ПІБ:

*Невінчана Людмила Василівна*

Клопотання:

*від 23.06.2021 номер 453283598*

## 2. Відомості про земельну ділянку (кадастровий № 8000000000:72:531:0034).

Місце розташування (адреса):	<i>вул. Московська, 16 у Солом'янському районі міста Києва</i>
Площа:	<i>0,0895 га</i>
Вид та термін користування:	<i>власність</i>
Вид використання:	<i>для будівництва і обслуговування жилого будинку, господарських будівель і споруд</i>

## 3. Обґрунтування прийняття рішення.

Відповідно до Земельного кодексу України та Порядку набуття прав на землю із земель комунальної власності у місті Києві, затвердженого рішенням Київської міської ради від 20.04.2017 № 241/2463, Департаментом земельних ресурсів виконавчого органу Київської міської ради (Київської міської державної адміністрації) розроблено проект рішення Київської міської ради «Про приватизацію громадянкою Невінчаною Людмилою Василівною земельної ділянки для будівництва і обслуговування жилого будинку, господарських будівель і споруд на вул. Московській, 16 у Солом'янському районі міста Києва».

## 4. Мета прийняття рішення.

Метою прийняття рішення є забезпечення реалізації права громадянки на приватизацію земельної ділянки.

## 5. Особливі характеристики ділянки.

<b>Наявність будівель і споруд на ділянці:</b>	<i>Земельна ділянка забудована житловим будинком загальною площею 71,3 кв.м. літера А; господарськими будівлями і спорудами: гараж-сарай Д, навіс Е, погріб Ж, сарай З, вбиральня К, споруди № 1-5, які на підставі договору дарування від 11.12.2020 № 1114 належать громадянці Невінчаній Л.В., дата державної реєстрації 11.12.2020, номер запису про право власності 39659382 (інформація з Державного реєстру речових прав на нерухоме майно від 04.10.2021 № 277845273).</i>
<b>Наявність ДПТ:</b>	<i>Відповідно до детального плану території мікрорайону Жуляни, затвердженого рішенням Київської міської ради від 14.06.2007 № 796/1457, земельна ділянка належить до території житлової садибної забудови.</i>

<b>Функціональне призначення згідно з Генпланом:</b>	Відповідно до Генерального плану міста, затвердженого рішенням Київської міської ради від 28.03.2002 № 370/1804, земельна ділянка за функціональним призначенням належить до території житлової садибної забудови.
<b>Правовий режим:</b>	Земельна ділянка належить до земель комунальної власності територіальної громади міста Києва.
<b>Розташування в зеленій зоні:</b>	Земельна ділянка не входить до зеленої зони.
<b>Інші особливості:</b>	Зважаючи на положення статей 9, 122 Земельного кодексу України та пункту 34 частини першої статті 26 Закону України «Про місцеве самоврядування в Україні» (щодо обов'язковості розгляду питань землекористування на пленарних засіданнях) вказаний проєкт рішення направляється для подальшого розгляду Київською міською радою.

#### **6. Стан нормативно-правової бази у даній сфері правового регулювання.**

Загальні засади та порядок передачі земельних ділянок у власність чи користування зацікавленим особам визначено Земельним кодексом України та Порядком набуття прав на землю із земель комунальної власності у місті Києві, затвердженим рішенням Київської ради від 20.04.2017 № 241/2463.

#### **7. Фінансово-економічне обґрунтування.**


Реалізація рішення не потребує додаткових витрат міського бюджету.

#### **8. Прогноз соціально-економічних та інших наслідків прийняття рішення.**

Наслідками прийняття розробленого проєкту рішення стане реалізація громадянкою своїх прав на приватизацію земельної ділянки, яка перебуває у її користуванні.

Доповідач: директор Департаменту земельних ресурсів Валентина ПЕЛИХ

Директор Департаменту земельних ресурсів



Валентина ПЕЛИХ

*Міський*



**Заступник міського голови –  
секретар Київської міської ради**

---

Терентьєву М.О.  
Положишник В.О.

Прошу розглянути проект рішення від 13.10.2021  
№08/231 – 3731/ПР в установленому порядку.

Омельченко А.В.

Для контролю за проходженням та тиражування.

Володимир БОНДАРЕНКО

“13” жовтня 2021 року  
№ 08/231 – 3731/ПР

08/231-3731/PP  
13.10.2021



УКРАЇНА

ВИКОНАВЧИЙ ОРГАН КИЇВСЬКОЇ МІСЬКОЇ РАДИ  
(КИЇВСЬКА МІСЬКА ДЕРЖАВНА АДМІНІСТРАЦІЯ)

**ДЕПАРТАМЕНТ ЗЕМЕЛЬНИХ РЕСУРСІВ**

вул. Хрещатик, 32-а, м. Київ, 01601 тел. (044) 279 58 72.

Контактний центр міста Києва (044) 15 51 Е-mail: [kyivland@kyivcity.gov.ua](mailto:kyivland@kyivcity.gov.ua) Код ЄДРПОУ 26199097

13.10.2021 № 05715-СЛ-24348

Заступнику міського голови-  
секретарю Київської міської ради  
Володимиру БОНДАРЕНКУ

Шановний Володимире Володимировичу!

Департамент земельних ресурсів виконавчого органу Київської міської ради (Київської міської державної адміністрації) відповідно до пункту 3 статті 26 Регламенту Київської міської ради, затвердженого рішенням Київської міської ради від 07.07.2016 № 579/579, направляє проєкт рішення Київської міської ради «Про приватизацію громадянкою Невінчаною Людмилою Василівною земельної ділянки для будівництва і обслуговування жилого будинку, господарських будівель і споруд на вул. Московській, 16 у Солом'янському районі міста Києва» (453283598) для подальшого опрацювання.

Додатки:

- проєкт рішення 453283598 на 2 арк. в 1 примірнику;
- пояснювальна записка 453283598 на 2 арк. в 1 примірнику;
- витяг з бази даних міського земельного кадастру на 1 арк. в 1 примірнику;
- матеріали супутникової фотозйомки на 1 арк. в 1 примірнику;
- технічна документація із землеустрою щодо встановлення (відновлення) меж земельної ділянки в натурі (на місцевості) 1 книга в 1 примірнику;
- витяг з Державного земельного кадастру від 30.06.2021 № НВ-0007086672021 на 3 арк. в 1 примірнику;
- інформаційна довідка з Державного реєстру речових прав на нерухоме майно від 04.10.2021 № 277845273 на 1 арк. в 1 примірнику;
- заява від 23.06.2021 № 453283598 на 1 арк. в 1 примірнику;
- копія листа Департаменту земельних ресурсів від 27.09.2019 № 057016-18234 на 1 арк. в 1 примірнику.

З повагою

Директор

Валентина ПЕЛИХ