



08/231-3702/17P  
05.10.2021

# КИЇВСЬКА МІСЬКА РАДА

II СЕСІЯ IX СКЛИКАННЯ

## РІШЕННЯ

№ \_\_\_\_\_

**Про приватизацію громадянами Карасем Михайлом Миколайовичем та Барною Степанією Михайлівною земельної ділянки для будівництва і обслуговування жилого будинку, господарських будівель і споруд на вул. Товарній, 20 у Печерському районі міста Києва**



673172893

Відповідно до статей 9, 81, 83, 86, 116, 118, 120, 121, 122, 186 Земельного кодексу України, пункту 3 розділу VII «Прикінцеві та перехідні положення» Закону України «Про Державний земельний кадастр», Закону України «Про внесення змін до деяких законодавчих актів України щодо розмежування земель державної та комунальної власності», пункту 34 частини першої статті 26 Закону України «Про місцеве самоврядування в Україні» та розглянувши технічну документацію із землеустрою щодо встановлення (відновлення) меж земельної ділянки в натурі (на місцевості), Київська міська рада

### **ВИРІШИЛА:**

1. Затвердити технічну документацію із землеустрою щодо встановлення (відновлення) межі земельної ділянки в натурі (на місцевості) гр. Барній Степанії Михайлівні, Карасю Михайлу Миколайовичу для будівництва і обслуговування житлового будинку, господарських будівель і споруд (присадибна ділянка) яка розташована за адресою: вул. Товарна, 20 у Печерському районі м. Києва

(категорія земель - землі житлової та громадської забудови, код виду цільового призначення - 02.01, справа № 673172893).

2. Передати громадянам Карасю Михайлу Миколайовичу та Барній Степанії Михайлівні у приватну власність земельну ділянку площею 0,0626 га (кадастровий номер 8000000000:82:248:0150) для будівництва і обслуговування жилого будинку, господарських будівель і споруд (код виду цільового призначення - 02.01) на вул. Товарній, 20 у Печерському районі міста Києва із земель комунальної власності територіальної громади міста Києва з розподілом часток у праві спільної часткової власності на вищезазначену земельну ділянку, а саме:

- частка громадянина Карася Михайла Миколайовича – 1/2 від 0,0626 га;
- частка громадянки Барної Степанії Михайлівні – 1/2 від 0,0626 га.

3. Громадянам Карасю Михайлу Миколайовичу та Барній Степанії Михайлівні:

3.1. Виконувати обов'язки власників земельної ділянки відповідно до вимог статті 91 Земельного кодексу України.

3.2. Забезпечити вільний доступ для прокладання нових, ремонту та експлуатації існуючих інженерних мереж та споруд, що знаходяться в межах земельної ділянки.

3.3. У разі необхідності проведення реконструкції чи нового будівництва питання оформлення дозвільної та проектної документації вирішувати в порядку, визначеному законодавством України.

3.4. Вжити заходів щодо державної реєстрації права власності на земельну ділянку у порядку, встановленому Законом України «Про державну реєстрацію речових прав на нерухоме майно та їх обтяжень».

3.5. Питання майнових відносин вирішувати в установленому порядку.

3.6. Під час використання земельної ділянки дотримуватися обмежень у її використанні, зареєстрованих у Державному земельному кадастрі.

3.7. Питання сплати відновної вартості зелених насаджень або укладання охоронного договору на зелені насадження вирішувати відповідно до рішення Київської міської ради від 27.10.2011 № 384/6600 «Про затвердження Порядку видалення зелених насаджень на території міста Києва» (із змінами і доповненнями).

4. Попередити власників земельної ділянки, що право власності на земельну ділянку може бути припинено у випадках, передбачених статтями 140, 143 Земельного кодексу України.

5. Контроль за виконанням цього рішення покласти на постійну комісію Київської міської ради з питань архітектури, містобудування та земельних відносин.

Київський міський голова

Віталій КЛИЧКО

**ПОДАННЯ:**

Заступник голови  
Київської міської державної адміністрації  
з питань здійснення самоврядних  
повноважень




Петро ОЛЕНИЧ

Директор Департаменту земельних ресурсів  
виконавчого органу Київської міської ради  
(Київської міської державної адміністрації)



Валентина ПЕЛИХ

В.о. начальника юридичного управління  
Департаменту земельних ресурсів  
виконавчого органу Київської міської ради  
(Київської міської державної адміністрації)



Марія ДЕГТЯРЕНКО

**ПОГОДЖЕНО:**

Постійна комісія Київської міської ради  
з питань архітектури, містобудування  
та земельних відносин

Голова

Михайло ТЕРЕНТЬЄВ

Секретар

Юрій ФЕДОРЕНКО

В.о. начальника управління правового  
забезпечення діяльності  
Київської міської ради

Валентина ПОЛОЖИШНИК

# ПОЯСНЮВАЛЬНА ЗАПИСКА

До кадастрової справи  
№ 673172893

№ ПЗН-29304 від 23.09.2021

до проекту рішення Київської міської ради:

**Про приватизацію громадянами Карасем Михайлом Миколайовичем та Барною Степанією Михайлівною земельної ділянки для будівництва і обслуговування жилого будинку, господарських будівель і споруд на вул. Товарній, 20 у Печерському районі міста Києва**



## 1. Фізична особа:

ПІБ: **Карась Михайло Миколайович, Барна Степанія Михайлівна**

Клопотання: **від 13.09.2021 номер 673172893**

## 2. Відомості про земельну ділянку (кадастровий № 8000000000:82:248:0150).

Місце розташування (адреса):	<b>вул. Товарна, 20 у Печерському районі міста Києва</b>
Площа:	<b>0,0626 га</b>
Вид та термін користування:	<b>власність</b>
Вид використання:	<b>для будівництва і обслуговування жилого будинку, господарських будівель і споруд</b>

## 3. Обґрунтування прийняття рішення.

Відповідно до Земельного кодексу України та Порядку набуття прав на землю із земель комунальної власності у місті Києві, затвердженого рішенням Київської міської ради від 20.04.2017 № 241/2463, Департаментом земельних ресурсів виконавчого органу Київської міської ради (Київської міської державної адміністрації) розроблено проект рішення Київської міської ради «Про приватизацію громадянами Карасем Михайлом Миколайовичем та Барною Степанією Михайлівною земельної ділянки для будівництва і обслуговування жилого будинку, господарських будівель і споруд на вул. Товарній, 20 у Печерському районі міста Києва».

## 4. Мета прийняття рішення.

Метою прийняття рішення є забезпечення реалізації права громадянами на приватизацію земельної ділянки.

## 5. Особливі характеристики ділянки.

Наявність будівель і споруд на ділянці:	<b>Земельна ділянка забудована житловим будинком літ. А загальною площею 59,1 кв.м, сараєм літ. В та сараєм літ. Е, які на підставі договору купівлі-продажу житлового будинку від 17.03.2020 № 232 належить в рівних частках громадянам Карасю Михайлу Миколайовичу та Барній Степанії Михайлівні, дата державної реєстрації 17.03.2020, номер запису про право власності 35979497 (інформація з Державного реєстру речових прав на нерухоме майно від 23.09.2021 № 276213975).</b>
Наявність ДПТ:	<b>Детальний план території відсутній.</b>

<b>Функціональне призначення згідно з Генпланом:</b>	<i>Відповідно до Генерального плану міста, затвердженого рішенням Київської міської ради від 28.03.2002 № 370/1804, земельна ділянка за функціональним призначенням належить до території житлової садибної забудови.</i>
<b>Правовий режим:</b>	<i>Земельна ділянка належить до земель комунальної власності територіальної громади міста Києва.</i>
<b>Розташування в зеленій зоні:</b>	<i>Земельна ділянка не входить до зеленої зони.</i>
<b>Інші особливості:</b>	<i>Зважаючи на положення статті 9 Земельного кодексу України та пункту 34 частини першої статті 26 Закону України «Про місцеве самоврядування в Україні» (щодо обов'язковості розгляду питань землекористування на пленарних засіданнях) вказаний проект рішення направляється для подальшого розгляду Київською міською радою.</i>

#### **6. Стан нормативно-правової бази у даній сфері правового регулювання.**

Загальні засади та порядок передачі земельних ділянок у власність чи користування зацікавленим особам визначено Земельним кодексом України та Порядком набуття прав на землю із земель комунальної власності у місті Києві, затвердженим рішенням Київської міської ради від 20.04.2017 № 241/2463.

#### **7. Фінансово-економічне обґрунтування.**


Реалізація рішення не потребує додаткових витрат міського бюджету.

#### **8. Прогноз соціально-економічних та інших наслідків прийняття рішення.**

Наслідками прийняття розробленого проекту рішення стане реалізація громадянами своїх прав на приватизацію земельної ділянки, яка перебуває у їх користуванні.

Доповідач: директор Департаменту земельних ресурсів Валентина ПЕЛИХ

Директор Департаменту земельних ресурсів



Валентина ПЕЛИХ

*оцифровано*



**Заступник міського голови –  
секретар Київської міської ради**

---

Терентьеву М.О.  
Положишник В.О.

Прошу розглянути проект рішення від 05.10.2021  
№08/231 – 3702/ПР в установленому порядку.

Омельченко А.В.

Для контролю за проходженням та тиражування.

Володимир БОНДАРЕНКО

“05” жовтня 2021 року  
№ 08/231 – 3702/ПР



08/231-3702/ПР  
105.10.2021

УКРАЇНА

ВИКОНАВЧИЙ ОРГАН КИЇВСЬКОЇ МІСЬКОЇ РАДИ  
(КИЇВСЬКА МІСЬКА ДЕРЖАВНА АДМІНІСТРАЦІЯ)

**ДЕПАРТАМЕНТ ЗЕМЕЛЬНИХ РЕСУРСІВ**

вул. Хрещатик, 32-а, м. Київ, 01601 тел. (044) 279 58 72

Контактний центр міста Києва (044) 15 51 E-mail: [kyivland@kyivcity.gov.ua](mailto:kyivland@kyivcity.gov.ua) Код ЄДРПОУ 26199097

05.10.2021 № 05715-СЛ-29304

Заступнику міського голови-  
секретарю Київської міської ради  
Володимиру БОНДАРЕНКУ

Шановний Володимире Володимировичу!

Департамент земельних ресурсів виконавчого органу Київської міської ради (Київської міської державної адміністрації) відповідно до пункту 3 статті 26 Регламенту Київської міської ради, затвердженого рішенням Київської міської ради від 07.07.2016 № 579/579, направляє проект рішення Київської міської ради «Про приватизацію громадянами Карасем Михайлом Миколайовичем та Барною Степанією Михайлівною земельної ділянки для будівництва і обслуговування жилого будинку, господарських будівель і споруд на вул. Товарній, 20 у Печерському районі міста Києва» (673172893) для подальшого опрацювання.


Додатки:

- проект рішення 673172893 на 2 арк. в 1 примірнику;
- пояснювальна записка 673172893 на 2 арк. в 1 примірнику;
- витяг з бази даних міського земельного кадастру на 1 арк. в 1 примірнику;
- матеріали супутникової фотозйомки на 1 арк. в 1 примірнику;
- технічна документація із землеустрою щодо встановлення (відновлення) меж земельної ділянки в натурі (на місцевості) 1 книга в 1 примірнику;
- витяг з Державного земельного кадастру від 23.09.2021 № НВ-0007677982021 на 3 арк. в 1 примірнику;
- інформаційна довідка з Державного реєстру речових прав на нерухоме майно від 23.09.2021 № 276213975 на 1 арк. в 1 примірнику;
- заява від 13.09.2021 № 673172893 на 1 арк. в 1 примірнику;

- копія листа Департаменту земельних ресурсів від 21.09.2021 № 05716-25793 на 1 арк. в 1 примірнику.

З повагою

Директор

A handwritten signature in black ink, appearing to read 'Валентина Пелих', with a large, stylized flourish above the name.

Валентина ПЕЛИХ