

08/231-357/17
06.02.2017



КИЇВСЬКА МІСЬКА РАДА

III СЕСІЯ VIII СКЛИКАННЯ

РІШЕННЯ

№ _____

ПРОЕКТ

Про надання статусу
ландшафтного заказника
місцевого значення «Радунка»
земельним ділянкам у
Дніпровському районі м. Києва

Відповідно до Земельного кодексу України, Закону України «Про місцеве самоврядування в Україні», Закону України «Про охорону навколишнього природного середовища», Закону України «Про природно-заповідний фонд України», Правил утримання зелених насаджень у населених пунктах України, затверджених наказом Міністерства будівництва, архітектури та житлово-комунального господарства України від 10 квітня 2006 року № 105, враховуючи звернення громадян, з метою підвищення рекреаційного потенціалу міста Києва, раціонального використання та збереження зелених насаджень, Київська міська рада

ВИРІШИЛА:

1. Надати статус ландшафтного заказника земельним ділянкам, що розташовані навколо озера Радунка у Дніпровському районі м. Києва, а саме:

1) на вул. Марка Черемшини площею 887,68 кв.м. (кадастровий номер 8 000 000 000:66:148:072);

2) на вул. Марка Черемшини № 17 площею 91481,72 кв.м. (кадастровий номер 8 000 000 000:66:148:102);

3) відрізок від залізниці Дарниця-Петрівка до вул. Райдужної площею 19032,4 кв.м. (кадастровий номер 8 000 000 000:66:148:123);

4) на вул. Марка Черемшини площею 9589,92 кв.м. (кадастровий номер 8 000 000 000:66:148:131);

5) на вул. Марка Черемшини площею 1767,86 кв.м. (кадастровий номер 8 000 000 000:66:148:132);

6) на вул. Райдужна площею 44348,82 кв.м. (кадастровий номер 8 000 000 000:66:148:137);

7) на вул. Райдужна площею 32395,93 кв.м. (кадастровий номер 8 000 000 000:66:148:138);

8) на вул. Марка Черемшини площею 1779,22 кв.м. (кадастровий номер 8 000 000 000:66:148:152);

9) будівельний майданчик № 7 площею 3744,32 кв.м. (кадастровий номер 8 000 000 000:66:148:001);

10) на вул. Марка Черемшини № 17 площею 57575,08 кв.м. (кадастровий номер 8 000 000 000:66:148:201);

11) на вул. Райдужна площею 13833,87 кв.м. (кадастровий номер 8 000 000 000:66:148:202);

12) на вул. Марка Черемшини площею 1487,41 кв.м. (кадастровий номер 8 000 000 000:66:148:203);

13) на вул. Марка Черемшини площею 836,37 кв.м. (кадастровий номер 8 000 000 000:66:148:204), згідно з додатком до рішення (план-схема додається).

2. Внести зміни до Програми комплексного розвитку зеленої зони міста Києва до 2010 року та концепції формування зелених насаджень в центральній частині міста, затверджених рішенням Київської міської ради від 19.07.2005 року №806/3381 продовжених рішенням Київської міської ради від 27 листопада 2009 року N 714/2783 (таблиця 2 "Озеленені території загального користування м. Києва, що відповідають типологічним ознакам та планувальним вимогам"), а саме: додати ландшафтний заказник загальною площею 27,876 Га згідно з пунктом 1 цього рішення.

3. Київському комунальному об'єднанню зеленого будівництва та експлуатації зелених насаджень міста «Київзеленбуд» виконавчого органу Київської міської ради (Київської міської державної адміністрації):

3.1. Здійснити організаційно-правові заходи щодо оформлення та благоустрою земельних ділянок, визначених у пункті 1 цього рішення.

3.2. Залучити бюджетні кошти та кошти меценатів для благоустрою та озеленення земельних ділянок, визначених у пункті 1 цього рішення.

4. Комунальному підприємству по утриманню зелених насаджень Дніпровського району виконавчого органу Київської міської ради (Київської міської державної адміністрації):

4.1. Здійснити організаційно-правові заходи щодо прийняття на баланс та оформлення права постійного землекористування земельними ділянками, визначеними в пункті 1 цього рішення.

4.2. Забезпечити розробку проектної документації щодо створення та організації ландшафтного заказника.

5. Виконавчому органу Київської міської ради (Київській міській державній адміністрації) вирішити в установленому порядку питання фінансування заходів, передбачених пунктами 3 та 4 цього рішення.

6. Оприлюднити це рішення в офіційному віснику Київської міської ради газеті "Хрещатик".

7. Контроль за виконанням цього рішення покласти на постійну комісію Київської міської ради з питань екологічної політики.

Київський міський голова

В.Кличко

ПОДАННЯ:

Депутат Київської міської ради



В. Васильчук

ПОГОДЖЕНО:

Голова постійної комісії Київради з
питань екологічної політики

К. Яловий

Секретар постійної комісії Київради з
питань екологічної політики

О. Новіков

Голова постійної комісії Київради з
питань містобудування, архітектури та
землекористування

О. Міщенко

Секретар постійної комісії Київради з
питань містобудування, архітектури та
землекористування

І. Картавий

Начальник управління
правового забезпечення діяльності
Київради

В. Слончак

ПОЯСНЮВАЛЬНА ЗАПИСКА
до проекту рішення Київської міської ради
«Про надання статусу ландшафтного заказника місцевого значення
«Радунка» у Дніпровському районі м. Києва»

1. Обґрунтування прийняття рішення

Запропонований проект рішення має на меті збереження рекреаційної території мікрорайону, благоустрій та збереження зелених насаджень, забезпечення належного місця відпочинку мешканців прилеглої до заказника території.

Мешканці Дніпровського району м. Києва у письмовій формі звернулись до депутатів Київської ради з проханням надати зазначеній території статус парку для її збереження від забудови та забезпечення власних прав на безпечне для життя і здоров'я, навколишнє природне середовище. На підтримку проекту рішення за короткий період часу було зібрано 1024 підписи (додається).

Київський місцевий відокремлений підрозділ Національного екологічного центру України «Вітер змін» направив відповідне клопотання до Київської міської ради (додається).

Міністерство екології та природних ресурсів України направило лист до Київської міської державної адміністрації щодо погодження клопотання та прийняття рішення (копія додається)

2. Мета і завдання прийняття рішення

Метою і завданням даного проекту рішення є врахування інтересів мешканців міста Києва та дотримання цільового призначення земельної ділянки, згідно Генерального плану розвитку м. Києва на період до 2020 р., затвердженого рішенням Київської ради №370/1804 від 28.03.2002 р., встановлених законодавством нормативів охорони зелених насаджень та збереження рекреаційної території мікрорайону, а також облаштування ландшафтного заказника на території, що розташована навколо озера Радунка у Дніпровському районі м. Києва.

3. Загальна характеристика і основні положення рішення

Проект рішення передбачає:

- надання земельним ділянкам загальною площею 27,876 Га, які розташовані навколо озера Радунка у Дніпровському районі м. Києва статус ландшафтного заказника місцевого значення;
- внесення змін до рішення Київської міської ради від 19.07.2005 №806/3381 «Про затвердження Програми розвитку зеленої зони м. Києва до 2010 року та концепції формування зелених насаджень в центральній частині міста», а саме: додати парк згідно пункту 1 цього рішення до переліку парків Дніпровського району, таблиця 2;
- здійснення організаційно-правових заходів щодо прийняття на баланс та оформлення права постійного землекористування відповідних земельних ділянок;

- здійснення організаційно-правових заходів щодо благоустрою відповідних земельних ділянок;
- вирішення в установленому порядку питання фінансування вищезазначених заходів;
- оприлюднення рішення в газеті Київської міської ради «Хрещатик».

4. Стан нормативно-правової бази у даній сфері правового регулювання

Земельний кодекс України, Закон України «Про місцеве самоврядування в Україні», Закон України «Про охорону навколишнього природного середовища», Закон України «Про природно-заповідний фонд України», Правила утримання зелених насаджень у населених пунктах України, затверджених наказом Міністерства будівництва, архітектури та житлово-комунального господарства України від 10 квітня 2006 року № 105.

5. Фінансово-економічне обґрунтування

Реалізація проекту рішення здійснюється як в межах бюджетного фінансування, так і передбачає залучення коштів третіх осіб для його реалізації.

6. Громадське обговорення.

Проведено громадські слухання та зібрано 1024 підписів мешканців району на підтримку даного проекту рішення.


7. Прогноз соціально-економічних та інших наслідків прийняття рішення

Надання земельним ділянкам, що розташовані навколо озера Радунка у Дніпровському районі м. Києва статусу ландшафтного заказника місцевого значення збереже сформовану паркову зону, сприятиме підвищенню рівня благоустрою м. Києва, дасть змогу влаштувати місце відпочинку мешканцям прилеглих територій та зробить місто більш привабливим. Прийняття зазначеного рішення забезпечить реалізацію Київською міською радою своїх повноважень.

8. Суб'єкт подання проекту рішення

Суб'єктом подання проекту рішення є депутат Київської міської ради, член депутатської фракції «Об'єднання «Самопоміч» – В.Васильчук. Доповідач на пленарному засіданні Київської міської ради – депутат Київської міської ради В.Васильчук.

Депутат Київської міської ради,
член депутатської фракції
«Об'єднання «Самопоміч»
у Київській міській раді



В. Васильчук

№ 30 від 06.10.2016

Депутату Київської міської ради
VIII скликання
Васильчуку Вадиму Васильовичу

Громадській організації
«Воскресенська Слобода»
Адреса для відповіді:
02218, м. Київ, вул. Райдужна, 21, кв. 17,
Калмиковій В.Г.
тел. 050-440-25-95

*На додаток до звернення
щодо присвоєння статусу
парку зеленій зоні навколо
озера Радунка*

Шановний Вадиме Васильовичу!

30.09.2016 Громадська організація «Воскресенська Слобода» звернулась до Вас з пропозицією **ініціювати та внести на розгляд Київської міської ради питання присвоєння статусу парку зеленій зоні навколо озера Радунка.**

Ми звернулись до членів територіальної громади з проханням підтримати нашу ініціативу.

Просимо: долучити до звернення громадської організації «Воскресенська Слобода» від 30.09.2016 № 27 підписні листи на підтримку нашої ініціативи.

Додатки: 37 підписних листів (всього 1024 підписів).

З повагою,



Голова ГО «Воскресенська Слобода»
Гоцуленко С.А.

**КИЇВСЬКИЙ МІСЦЕВИЙ ВІДОКРЕМЛЕНИЙ ПІДРОЗДІЛ
НАЦІОНАЛЬНОГО ЕКОЛОГІЧНОГО ЦЕНТРУ УКРАЇНИ
«ВІТЕР ЗМІН»**

03058, м.Київ, пр. Космонавта Комарова, 1, корпус 5, кім. 603
тел. (050) 385-90-37 | kyiv.wind.necu@gmail.com

№ 5/12-2016 від 20.12.2016

До Київської міської ради ✓

копія:
До Міністерства екології
та природних ресурсів України

КЛОПОТАННЯ

Про створення ландшафтного заказника місцевого значення «Радунка» у Дніпровському районі м. Києва, згідно Статті 25 Закону України про Природно-заповідний фонд.

Об'єкт являє земельні ділянки, що розташовані навколо озера Радунка (Райдуга) у Дніпровському районі м. Києва. Загальна площа ділянки 36,9 га. Землекористувачами вказаної території є мешканці Дніпровського району міста Києва.

Мета створення заповідного об'єкта – збереження природної території як місця існування популяцій видів рослин і тварин, частину яких внесено в Червону книгу України. Природна екосистема, що пропонується для заповідання, утворена різноманітними типовими біотопами.

Найбільш численною групою наземних хребетних тварин, на вказаній території, є птахи: дикі качки (*Anas platyrhynchos*), мартини (*Larus*), водяні курочки (*Gallinula chloropus*), прилітають на водопій ластівки (*Delichon*). На території пропонованої заповідної території можна зустріти ондатру (*Ondatra*), в водоймі – риб: короп (*Cyprinus*), карась (*Carassius*), плотва (*Rutilus*), окунь (*Perca*).

Флора представлена, зокрема, типовим різнотрав'ям лісостепової зони: хміль (*Humulus*), верби (*Salix*), водойма обрамлена очеретами (*Phragmites*). Трав'янисті рослини представлені пирієм (*Elymus*), полином (*Artemisia*), кропивою (*Urtica*), лободою (*Chenopodium*), гірчицею (*Sinapis*). Серед рослин з декоративними якостями: волошки (*Centaurea*), ромашки (*Matricaria*), гвоздики (*Diánthus*). Також озеро Радунка є місцем зростання рослин, які занесені до Червоної книги України: *Salvinia natans* (Сальвінія плаваюча) та *Trapa natans* (Водяний горіх плаваючий).

Пропонована для заповідання територія використовується місцевим населенням як рекреаційна зона. Виходячи з вищезазначеного, пропонується надати цій території статус ландшафтного заказника місцевого значення «Радунка» з дотриманням на його території наступних умов: заборона будь-якої забудови, організації звалищ; порушення ґрунтового покриву; заборона будь-яких меліоративних робіт; заборона будь-яких заходів з регулювання водотоків.

Небезпеки

1. Територія зазнає значного антропогенного тиску: під час будівництва житлового масиву природний рослинний покрив берегів навколо озера було зруйновано, що призвело до майже повної втрати аборигенної флори та рослинних комплексів, з наступною заміною їх адвентивними рослинами, які, в своїй більшості, є бур'янами. Необхідно зазначити, що на березі озера, який безпосередньо прилягає до приватних будинків, зростає карантинний бур'ян *Ambrósia artemisiifólia*, пилок якого становить небезпеку для всіх користувачів рекреаційної зони.

2. Навколо озера з боку висотних житлових будинків об лаштовані газони, висаджені дерева (ялини, тополі тощо), на березі є ресторан, декілька кафе, майданчики для приготування на багатті шашликів, барбекю та ін., дитячий майданчик, пункт прокату катамаранів. Через ці установи відбувається забруднення берегів.

3. Надмірне риболовство призводить до негативних зрушень в екологічній системі прибрежно-водних екотопів.

У зв'язку із значним антропогенним тиском на дану територію, **пропонується** оголосити вказану ділянку «Ландшафтним заказником місцевого значення "Радунка"».

До клопотання додається наукове обґрунтування створення ландшафтного заказника місцевого значення «Радунка» та план-схема запропонованої заповідної території.

Голова
Київського місцевого відокремленого підрозділу
Національного екологічного центру України
«Вітер Змін», канд. геол. наук



Р.Б. Гаврилук

План-схема
земельної ділянки, якій надається статус ландшафтного заказника
місцевого значення

адреса земельної ділянки

– м. Київ, вул.Марка Черемшини, 17

площа земельної ділянки

– 36,9 Га (369061,61 кв.м.)



Наукове обґрунтування
створення ландшафтного заказника місцевого значення "Радунка" у
Дніпровському районі м. Києва

Пропонована назва об'єкту: "Радунка".

Площа об'єкту: 36,9 га

Адміністративне місцезнаходження: Київ, Дніпровський район.

Географічні координати об'єкту: 50°29'02" пн. ш., 30° 34'57" сх. д.

Землекористувачі: мешканці Дніпровського району м. Києва.

Гідрологічні параметри: Озеро є типовою заплавною водоймою, яка витягнута вздовж русла Дніпра в напрямку південь-північ. Озеро має довжину 1,4 км, поділене штучним передмостовим насипом і містком на ділянки приблизно 1 км та 400 м, ширина протоки під містком — 15 м, середня ширина озера 100 м, максимальна (в районі залізничної платформи "Троещина") — близько 220 м, загальна площа його 16,2 га.

Кліматичні особливості території: Прогнозований заказник «Радунка» знаходиться в зоні помірного клімату. Загальний річний обсяг сонячної радіації при середніх умовах хмарності – 3800–4200 МДж/кв.м. Середньомісячна температура повітря +5 – +6 °С, середня місячна температура повітря влітку +21 – +22 °С. Кількість річних опадів 600–700 мм. Взимку, за нормальних температурних умов, озеро вкривається кригою, яка сходить лиш у другій половині березня, в 2010 р. крига трималася до першої декади квітня. Товща криги становить у середньому 20 см. Тому в холоди тут розчищають природні ковзанки.

Історико-культурне значення території:

Озеро згадується у повідомленні Іпатієвського літопису від 1151 року: «и поиде Гюрги к Киеву и сташа в Родуни (Родоунии)».

На березі озера ще з часів середньовіччя розташовувалося поселення, яке згодом одержало назву Воскресенська слобідка. Останні приватні будинки на східному березі озера були знесені в кінці 1970-х років, тоді був побудований Райдужний масив, який і назву свою одержав по головній принаді – озеру. Старовинні назви «Радунка» та «Веселка» почали витіснятися «Веселковим», яке згодом трансформувалося в народі до «Райдужки».

За існування сіл, які були за межами Києва, площа озера була значно більшою. Та ще до війни в 30-40 роки ХХ століття акваторія озера зменшилась: з'явився перешийок в північній частині озера. За тодішнім генпланом через нього повинна була пройти залізнична гілка до Чернігова. Цю ідею плекали до кінця 1960-х (в генплані 1966 року гілка проходила через озеро і розсікала Воскресенку та Троещину). Та з початком будівництва великих нових житлових масивів (Воскресенка, Троещина) від цього проекту відмовилися, берега озера переробили під паркову зону, а на місці перешийка перекинули місток.



Рис.1 Фото озера Радунка, 1975 рік.

Загальна характеристика рослинності і флори об'єкту:

Рослинний покрив водойми налічує 20 видів рослин, що для київських водойм виявляє досить багате видове та ценотичне різноманіття. Так, повітряно-водна рослинність озера Радунка представлена угрупованнями *Typha angustifolia*, *T. latifolia*, *Phragmites australis* та *Glyceria maxima*. Ценози останнього виду вузькою смугою (в деяких місцях з вкрапленням *Scirpus lacustris*) оточують всю берегову лінію водойми. По берегах також зростає *Polygonum amphibium*, а в воді близько берега – *Sagittaria sagittifolia*.

Занурена рослинність, що домінує в озері, представлена ценозами *Batrachium circinatum*, *Ceratophyllum demersum*, *Elodea canadensis*, *Potamogeton perfoliatus*, *P. acutifolius*, *P. perfoliatus*.

Рослини з плаваючим листками та вільно плаваючі представлені *Lemna minor*, *L. trisulca*, *Spirodela polyrrhiza*, *Salvinia natans*, *Trapa natans*, *Nymphaea alba*, *Nuphar lutea*.

Salvinia natans та *Trapa natans* занесені до Червоної книги України, причому сальвінія плаваюча має і міжнародний охоронний статус Бернської конвенції.

Nymphaea alba та *Nuphar lutea* занесені до Червоного списку Макрофітів, угруповання, які включають ці обидва види зустрічаються досить рідко.

По берегах зростають: хміль (*Humulus*), кілька різновидів верби (*Salix*), водойма обрамлена очеретами (*Phragmites*), трав'янисті рослини представлені: пирієм (*Elymus*), полином (*Artemisia*), кропивою (*Urtica*), лободю (*Chenopodium*). Серед рослин з декоративними якими: волошки (*Centaurea*), ромашки (*Matricaria*), гвоздики (*Diáanthus*).

Загальна характеристика фауни

Найбільш численною групою наземних хребетних тварин на вказаній території є птахи: дикі качки (*Anas platyrhynchos*), мартини (*Larus*), водяні курочки (*Gallinula chloropus*), прилітають на водопій ластівки (*Delichon*), є шпаки (*Sturnus*), синиці (*Parus*), зяблики (*Fringilla coelebs*), горобці (*Passer domesticus*), сороки (*Pica pica*),

граки(*Corvusfruglegus*), ворони(*Corvus*) та ін.. На території пропонованої заповідної території можна зустріти ондатру(*Ondatra*), в водоймі представлені риби: карась(*Carassius*), короп(*Cyprinus*), краснопір(*Scardinius*), плотва(*Rutilus*), окунь(*Perca*).

Виходячи з вищезазначеного, пропонується створити ландшафтний заказник місцевого значення «Радунка» з дотриманням на його території таких умов:

- заборона зміни рельєфу, геологічної основи, флори та фауни, а також регулювання водотоків, меліорації та інших, що можуть призвести до змін водного режиму озера;
- господарська, наукова та інша діяльність, що не суперечить цілям і завданням заказника, проводиться з додержанням загальних вимог щодо охорони навколишнього природного середовища;
- власники або користувачі земельних ділянок, водних та інших природних об'єктів, оголошених заказником, беруть на себе зобов'язання щодо забезпечення режиму їх охорони та збереження.


Наукове значення даного об'єкту:охоронний режим заказника дозволить зберегти аборигенні фауну та флору водної та прибережно-водноїрослинності озера «Радунка», зберегти види рослин, які мають статус рідкісних та зникаючих, здійснювати контроль за кількістю карантинних бур'янів.

К.б.н., м.н.с. відділу Природної флори
НБС ім. М.М.Гришка НАН України

Т.С.Багацька



Підпис *Т.С.Багацької*
ПІДПИСАНО: вчений секретар НБС
ім. М.М. Гришка НАН України
Т.С.Багацької «20» 12 2016р.


МІНІСТЕРСТВО ЕКОЛОГІЇ ТА ПРИРОДНИХ РЕСУРСІВ УКРАЇНИ
(Мінприроди)

вул. Митрополита Василя Липківського, 35, м. Київ, 03035, тел. (044) 206-31-00, (044) 206-31-64;
факс (044) 206-31-07; E-mail: secretar@mep.gov.ua Код ЄДРПОУ 37552996

№ _____
на № _____

**Київська міська державна
адміністрація**

**✓ Київський місцевий відокремлений
підрозділ Національного екологічного
центру України «Вітер змін»**

03058, м. Київ, пр. Космонавта Комарова, 1, корпус 5, кім. 603

Про створення ландшафтного заказника
місцевого значення «Радунка»

Міністерство екології та природних ресурсів розглянуло клопотання Київського місцевого відокремленого підрозділу Національного екологічного центру України «Вітер змін» від 20.12.2016 № 5/12-2016 (додається) щодо створення ландшафтного заказника місцевого значення «Радунка» (далі – Заказник) у Дніпровському районі м. Києва площею 36,9 га та повідомляє.

Мінприроди з метою забезпечення дотримання належного природоохоронного режиму і збереження та примноження існуючої флори і фауни схвалює клопотання про створення ландшафтного заказника місцевого значення «Радунка» у запропонованих межах та на виконання статті 52 Закону України «Про природно-заповідний фонд України» та статті 21 Закону України «Про місцеві державні адміністрації» просить Київську міську державну адміністрацію погодити це клопотання із землекористувачами земельної ділянки, заінтересованими органами державної влади і місцевого самоврядування і подати Проект створення Заказника (клопотання, наукове обґрунтування та рішення або листи про погодження, картографічні матеріали) до Київської міської ради для прийняття відповідного рішення.

Додаток: зазначене на 6 арк. (першому адресату).

0019285
Заступник Міністра
питань європейської інтеграції

Департамент з питань заповідної справи
Іваненко Ігор Борисович
206-21-62
Чмишевко Дар'я Ігорівна
206-21-92

Мінприроди
№5/25-9/31-17 від 04.01.2017



М. С. Кузьо


ПОРІВНЯЛЬНА ТАБЛИЦЯ
до проекту рішення Київської міської ради
«Про надання статусу ландшафтному заказнику місцевого значення
«Радунка» у Дніпровському районі м. Києва»

Зміст положення (норми) рішення Київської міської ради від 19 липня 2005 року № 806/3381		Зміст положення (норми) проекту рішення	
Дніпровський парк	476,9 Га	Дніпровський парк	476,9 Га
Парк «Аврора»	7,91 Га	Парк «Аврора»	7,91 Га
Парк «Перемога»	66,09 Га	Парк «Перемога»	66,09 Га
Гідропарк	181,72 Га	Гідропарк	181,72 Га
		Ландшафтний заказник місцевого значення «Радунка»	27,876 Га

Крім того існують безіменні парки: вздовж вул. А. Малишка — 14,03 га (3 ділянки); вздовж вул. Попудренка — 14,95 га; вздовж Броварського проспекту — 3,54 га; біля кінотеатру «Ленінград» — 2,6 га (у тому числі 0,4 га — кінотеатр); урочище «Долобецьке» — 133,93 га (у тому числі затока); урочище «Горбачиха» — 80,3 га; біля озера Тельбін — 25,8 га (у тому числі 13,42 га — акваторія; біля будинку культури ДВРЗ — 3,69 га; на Русанівській набережній — 28,89 га (разом з прибережною зоною); на Дніпровській набережній — 9,72 га (у тому числі будівництво спортивно-оздоровчих споруд); по вул. Лохвицькій — 8,96 га.

У зв'язку з вичерпанням місця для розвитку нової забудови, зелені масиви, у тому числі й парки, опинилися під загрозою знищення.

2005 року в місті затверджено Концепцію розвитку зелених насаджень, якою передбачається як реконструкція існуючого паркового господарства, так і створення нових паркових зон.



Додаток 1
до рішення Київської міської ради
№ _____


**План-схема
земельної ділянки, якій надається статус заказнику**

адреса земельної ділянки

- м. Київ, вул. Марка Черемшини, 17

площа земельної ділянки

- 27,876 Га (278760,6 кв.м.)





**Заступник міського голови –
секретар Київської міської ради**

Яловому К.В.
Міщенко О.Г.
Слончаку В.В.

Прошу розглянути проект рішення від 06.02.2017
№08/231-357/ПР в установленому порядку.

Дутці Л.Я.

Для контролю за проходженням та тиражування.

Пантелеєву П.О. – до відома
Спасибку О.В. – до відома
Юнаковій С.М.
Лазор Л.В.

В.ПРОКОПІВ

“06” лютого 2017 року
№ 08/231 - 357/ПР

08/231-357/DP

06.02.2017



**ДЕПУТАТ
КИЇВСЬКОЇ МІСЬКОЇ РАДИ VIII СКЛИКАННЯ**

06 лютого 2017 року

№ 08/279/08/018-06

Заступнику міського голови –
секретарю Київської міської ради
Прокопіву В.В.

Шановний Володимире Володимировичу!

Відповідно до Регламенту Київської міської ради, затвердженого рішенням Київської міської ради від 07.07.2016 № 579/579, прошу Вас дати доручення розглянути проект рішення Київської міської ради «Про надання статусу ландшафтному заказника місцевого значення «Радунка» земельним ділянкам у Дніпровському районі м. Києва», з подальшим внесенням його на розгляд пленарного засідання Київської міської ради.

Доповідач зазначеного проекту рішення на пленарному засіданні Київської міської ради Васильчук Вадим Васильович.

ДОДАТКИ:

1. Проект рішення, на 3 арк. в 1 прим.;
2. Пояснювальна записка до проекту рішення, на 2 арк. в 1 прим.;
3. Звернення громадян від 06.10.2016 з 1024 підписами на 38 арк. в 1 прим.;
4. Клопотання Київського місцевого відокремленого підрозділу Національного екологічного центру України «Вітер змін» на 6 арк. в 1 прим.;
5. Копія листа Міністерства екології та природних ресурсів України на 1 арк. в 1 прим.;
6. Порівняльна таблиця до проекту рішення, на 1 арк. в 1 прим.;

7. Додаток до рішення Київської міської ради (план-схема), на 1 акр. в 1 прим.;

З повагою,
Депутат Київської міської ради,
член депутатської фракції
«Об'єднання «Самопоміч»
у Київській міській раді

A handwritten signature in black ink, appearing to read 'V. V. Vasylchuk', written in a cursive style.

В. В. Васильчук