



08/231-352/MP
08.02.2022

КИЇВСЬКА МІСЬКА РАДА

II СЕСІЯ IX СКЛИКАННЯ

РІШЕННЯ

№ _____

Про затвердження технічних документаций із землеустрою щодо інвентаризації земель



253346735

Відповідно до статей 9, 20, 79¹, 83, 122, 186 Земельного кодексу України, статей 35, 57 Закону України «Про землеустрій», Закону України «Про Державний земельний кадастр», Закону України «Про внесення змін до деяких законодавчих актів України щодо розмежування земель державної та комунальної власності», пункту 34 частини першої статті 26 Закону України «Про місцеве самоврядування в Україні», Порядку проведення інвентаризації земель, затвердженого постановою Кабінету Міністрів України від 05 червня 2019 року № 476, Порядку ведення Державного земельного кадастру, затвердженого постановою Кабінету Міністрів України від 17 жовтня 2012 року № 1051, рішення Київської міської ради від 10 вересня 2015 року № 958/1822 «Про інвентаризацію земель міста Києва», рішення Київської міської ради від 04 грудня 2018 року № 229/6280 «Про затвердження Міської цільової програми використання та охорони земель міста Києва на 2019-2021 роки» враховуючи, що земельні ділянки зареєстровані в Державному земельному кадастрі, розглянувши технічні документації із землеустрою щодо інвентаризації земель, Київська міська рада

ВИРІШИЛА:

1. Затвердити технічні документації із землеустрою щодо інвентаризації земель, визначивши категорію земель, цільове призначення, вид використання земельних ділянок згідно з додатком до цього рішення (справа № 253346735).
2. Департаменту земельних ресурсів виконавчого органу Київської міської ради (Київської міської державної адміністрації) вжити заходів щодо державної реєстрації права комунальної власності територіальної громади м. Києва на земельні ділянки згідно з додатком до рішення у порядку, встановленому Законом України «Про державну реєстрацію речових прав на нерухоме майно та їх обтяжень».

3. Контроль за виконанням цього рішення покласти на постійну комісію Київської міської ради з питань архітектури, містобудування та земельних відносин.

Київський міський голова


Віталій КЛИЧКО

ПОДАННЯ:

Заступник голови
Київської міської державної адміністрації
з питань здійснення самоврядних
повноважень


Петро ОЛЕНИЧ

Директор Департаменту земельних ресурсів
виконавчого органу Київської міської ради
(Київської міської державної адміністрації)


Валентина ПЕЛИХ

В.О. Заступник директора Департаменту –
начальник юридичного управління
Департаменту земельних ресурсів
виконавчого органу Київської міської ради
(Київської міської державної адміністрації)


Марія ДЕДТЯРЕНКО

ПОГОДЖЕНО:

Постійна комісія Київської міської
ради
з питань архітектури, містобудування
та земельних відносин

Голова

Михайло ТЕРЕНТЬЄВ

Секретар

Юрій ФЕДОРЕНКО

В.о. начальника управління правового
забезпечення діяльності
Київської міської ради

Валентина ПОЛОЖИШНИК

Додаток
до рішення Київської міської ради
від _____ № _____

№ п/п	Реєстраційний номер справи	Назва технічної документації із землеустрою	Кадастровий номер земельної ділянки	Площа земельної ділянки, га	Адреса	Категорія земель	Код виду цільового призначення, назва	Вид використання
1	541152239	Технічна документація із землеустрою щодо інвентаризації земель на території кадастрового кварталу 69:063 обмеженого вулицями Олекси Тихого, Гетьмана Вадима, Борщагівська у Солом'янському районі м. Києва	8000000000:69:063:0007	0,1700	вулиця Олекси Тихого, 23, Солом'янський район, м. Київ	Землі житлової та громадської забудови	02.03 Для будівництва і обслуговування багатоквартирного житлового будинку	для експлуатації і обслуговування багатоквартирного житлового будинку
			8000000000:69:063:0008	0,5249	вулиця Олекси Тихого, Солом'янський район, м. Київ	Землі промисловості, транспорту, зв'язку, енергетики, оборони та іншого призначення	12.04 Для розміщення та експлуатації будівель і споруд автомобільного транспорту та дорожнього господарства	для експлуатації та обслуговування будівель і споруд автомобільного транспорту та дорожнього господарства
			8000000000:69:063:0009	2,9507	вулиця Олекси Тихого, 25, 31/37А, 41, вул. Гетьмана Вадима, 25, провулок Ковальський, 20/2, Солом'янський район, м. Київ	Землі житлової та громадської забудови	02.10 Для будівництва і обслуговування багатоквартирного житлового будинку з об'єктами торгово-розважальної та ринкової інфраструктури	для експлуатації і обслуговування багатоквартирного житлового будинку з об'єктами торгово-розважальної та ринкової інфраструктури
			8000000000:69:063:0011	0,0079	вулиця Гетьмана Вадима, Солом'янський район, м. Київ	Землі житлової та громадської забудови	02.12 Земельні ділянки загального користування, які використовуються як внутрішньоквартальні проїзди, пішохідні зони	Земельні ділянки загального користування, які використовуються як внутрішньоквартальні проїзди, пішохідні зони
			8000000000:69:063:0012	0,0874	вулиця Борщагівська, Солом'янський район, м. Київ	Землі промисловості, транспорту, зв'язку, енергетики, оборони та іншого призначення	12.13 Земельні ділянки загального користування, які використовуються як вулиці, майдани, проїзди, дороги, набережні	Земельні ділянки загального користування, які використовуються як вулиці, майдани, проїзди, дороги, набережні
			8000000000:69:063:0015	0,1555	провулок Ковальський, Солом'янський район, м. Київ	Землі промисловості, транспорту, зв'язку, енергетики, оборони та іншого призначення	12.04 Для розміщення та експлуатації будівель і споруд автомобільного транспорту та дорожнього господарства	для експлуатації та обслуговування будівель і споруд автомобільного транспорту та дорожнього господарства
			8000000000:69:063:0016	0,0145	вулиця Борщагівська, 148, Солом'янський район, м. Київ	Землі промисловості, транспорту, зв'язку, енергетики, оборони та іншого призначення	14.02 Для розміщення, будівництва, експлуатації та обслуговування будівель і споруд об'єктів передачі електричної енергії	для експлуатації та обслуговування будівель і споруд об'єктів передачі електричної енергії

8000000000:69:063:0018	0,2118	вулиця Олекси Тихого, 17/19 Солом'янський район, м. Київ	Землі житлової та громадської забудови	02.10 Для будівництва і обслуговування багатоквартирного житлового будинку з об'єктами торгово-розважальної та ринкової інфраструктури	для експлуатації і обслуговування багатоквартирного житлового будинку з об'єктами торгово-розважальної та ринкової інфраструктури
8000000000:69:063:0020	0,4177	вулиця Олекси Тихого, провулок Ковальський, Солом'янський район, м. Київ	Землі промисловості, транспорту, зв'язку, енергетики, оборони та іншого призначення	12.13 Земельні ділянки загального користування, які використовуються як вулиці, майдани, проїзди, дороги, набережні	Земельні ділянки загального користування, які використовуються як вулиці, майдани, проїзди, дороги, набережні
8000000000:69:063:0021	0,1767	вулиця Борщагівська, 128, Солом'янський район, м. Київ	Землі житлової та громадської забудови	03.10 Для будівництва та обслуговування адміністративних будинків, офісних будівель компаній, які займаються підприємницькою діяльністю, пов'язаною з отриманням прибутку	для експлуатації та обслуговування адміністративних будинків, офісних будівель компаній, які займаються підприємницькою діяльністю, пов'язаною з отриманням прибутку
8000000000:69:063:0022	0,1006	провулок Ковальський, Солом'янський район, м. Київ	Землі промисловості, транспорту, зв'язку, енергетики, оборони та іншого призначення	12.13 Земельні ділянки загального користування, які використовуються як вулиці, майдани, проїзди, дороги, набережні	Земельні ділянки загального користування, які використовуються як вулиці, майдани, проїзди, дороги, набережні
8000000000:69:063:0023	0,2937	вулиця Борщагівська, Солом'янський район, м. Київ	Землі промисловості, транспорту, зв'язку, енергетики, оборони та іншого призначення	12.13 Земельні ділянки загального користування, які використовуються як вулиці, майдани, проїзди, дороги, набережні	Земельні ділянки загального користування, які використовуються як вулиці, майдани, проїзди, дороги, набережні
8000000000:69:063:0024	0,0421	вулиця Борщагівська, 154, Солом'янський район, м. Київ	Землі промисловості, транспорту, зв'язку, енергетики, оборони та іншого призначення	11.04 Для розміщення та експлуатації основних, підсобних і допоміжних будівель та споруд технічної інфраструктури (виробництва та розподілення газу, постачання пари та гарячої води, збирання, очищення та розподілення води)	для експлуатації та обслуговування основних, підсобних і допоміжних будівель та споруд технічної інфраструктури (виробництва та розподілення газу, постачання пари та гарячої води, збирання, очищення та розподілення води)

8000000000:69:063:0025	0,9737	вулиця Борщагівська, 148, провулок Ковальський, 22А, Солом'янський район, м. Київ	Землі житлової та громадської забудови	02.04 Для будівництва і обслуговування будівель тимчасового проживання	для експлуатації і обслуговування будівель тимчасового проживання
8000000000:69:063:0027	0,0192	вулиця Олекси Тихого, Солом'янський район, м. Київ	Землі житлової та громадської забудови	02.12 Земельні ділянки загального користування, які використовуються як внутрішньоквартальні проїзди, пішохідні зони	Земельні ділянки загального користування, які використовуються як внутрішньоквартальні проїзди, пішохідні зони
8000000000:69:063:0028	0,2083	провулок Ковальський, 22, Солом'янський район, м. Київ	Землі житлової та громадської забудови	02.03 Для будівництва і обслуговування багатоквартирного житлового будинку	для експлуатації і обслуговування багатоквартирного житлового будинку
8000000000:69:063:0029	0,5271	вулиця Олекси Тихого, вулиця Гетьмана Вадима, Солом'янський район, м. Київ	Землі промисловості, транспорту, зв'язку, енергетики, оборони та іншого призначення	12.13 Земельні ділянки загального користування, які використовуються як вулиці, майдани, проїзди, дороги, набережні	Земельні ділянки загального користування, які використовуються як вулиці, майдани, проїзди, дороги, набережні
8000000000:69:063:0030	0,0185	вулиця Борщагівська, 148, Солом'янський район, м. Київ	Землі промисловості, транспорту, зв'язку, енергетики, оборони та іншого призначення	11.04 Для розміщення та експлуатації основних, підсобних і допоміжних будівель та споруд технічної інфраструктури (виробництва та розподілення газу, постачання пари та гарячої води, збирання, очищення та розподілення води)	для експлуатації та обслуговування основних, підсобних і допоміжних будівель та споруд технічної інфраструктури (виробництва та розподілення газу, постачання пари та гарячої води, збирання, очищення та розподілення води)
8000000000:69:063:0031	0,5922	вулиця Борщагівська, 150, 152, Солом'янський район, м. Київ	Землі житлової та громадської забудови	02.10 Для будівництва і обслуговування багатоквартирного житлового будинку з об'єктами торгово-розважальної та ринкової інфраструктури	для експлуатації і обслуговування багатоквартирного житлового будинку з об'єктами торгово-розважальної та ринкової інфраструктури

			8000000000:69:076:0002	0,2627	вулиця Борщагівська, Солом'янський район, м. Київ	Землі житлової та громадської забудови	02.12 Земельні ділянки загального користування, які використовуються як внутрішньоквартальні проїзди, пішохідні зони	Земельні ділянки загального користування, які використовуються як внутрішньоквартальні проїзди, пішохідні зони
			8000000000:69:063:0032	0,2039	вулиця Олекси Тихого, 41/23, Солом'янський район, м. Київ	Землі житлової та громадської забудови	02.10 Для будівництва і обслуговування багатоквартирного житлового будинку з об'єктами торгово- розважальної та ринкової інфраструктури	для експлуатації і обслуговування багатоквартирного житлового будинку з об'єктами торгово- розважальної та ринкової інфраструктури
2	622785247	Технічна документація із землеустрою щодо інвентаризації земель на території кадастрового кварталу 72:237 обмеженого вулицями Сім'ї Ідзиковських, Молодогвардійською, Карпінського Академіка та Волинською у Солом'янському районі м. Києва	8000000000:72:237:0004	0,3838	вул. Сім'ї Ідзиковських, вул. Володимира Сікевича, вул. Карпінського Академіка, вул. Волинська, Солом'янський р-н, м. Київ	Землі промисловості, транспорту, зв'язку, енергетики, оборони та іншого призначення	12.13 Земельні ділянки загального користування, які використовуються як вулиці, майдани, проїзди, дороги, набережні	земельні ділянки загального користування, які використовуються як вулиці, майдани, проїзди, дороги, набережні
			8000000000:72:237:0005	0,0091	вул. Володимира Сікевича, 12, Солом'янський р-н, м. Київ	Землі промисловості, транспорту, зв'язку енергетики, оборони та іншого призначення	14.02 Для розміщення, будівництва, експлуатації та обслуговування будівель і споруд об'єктів передачі електричної енергії	для експлуатації та обслуговування будівель і споруд об'єктів передачі електричної енергії
			8000000000:72:237:0006	0,2636	вул. Сім'ї Ідзиковських, Солом'янський р-н, м. Київ	Землі промисловості, транспорту, зв'язку енергетики, оборони та іншого призначення	12.04 Для розміщення та експлуатації будівель і споруд автомобільного транспорту та дорожнього господарства	для експлуатації будівель і споруд автомобільного транспорту та дорожнього господарства
			8000000000:72:237:0007	0,0203	вул. Володимира Сікевича, Солом'янський р-н, м. Київ	Землі промисловості, транспорту, зв'язку, енергетики, оборони та іншого призначення	12.13 Земельні ділянки загального користування, які використовуються як вулиці, майдани, проїзди, дороги, набережні	земельні ділянки загального користування, які використовуються як вулиці, майдани, проїзди, дороги, набережні
			8000000000:72:237:0008	0,7983	вул. Сім'ї Ідзиковських, 23, 25, 37а, Солом'янський р-н, м. Київ	Землі житлової та громадської забудови	02.03 Для будівництва і обслуговування багатоквартирного житлового будинку	Для експлуатації і обслуговування багатоквартирних житлових будинків

8000000000:72:237:0009	0,0109	вул. Володимира Сікевича, 12, Солом'янський р-н, м. Київ	Землі промисловості, транспорту, зв'язку, енергетики, оборони та іншого призначення	11.04 Для розміщення та експлуатації основних, підсобних і допоміжних будівель та споруд технічної інфраструктури (виробництва та розподілення газу, постачання пари та гарячої води, збирання, очищення та розподілення води)	для експлуатації та обслуговування основних, підсобних і допоміжних будівель та споруд технічної інфраструктури (виробництва та розподілення газу, постачання пари та гарячої води, збирання, очищення та розподілення води)
8000000000:72:237:0010	0,0082	вул. Сім'ї Ідзиковських, 39, Солом'янський р-н, м. Київ	Землі промисловості, транспорту, зв'язку енергетики, оборони та іншого призначення	14.02 Для розміщення, будівництва, експлуатації та обслуговування будівель і споруд об'єктів передачі електричної енергії	для експлуатації та обслуговування будівель і споруд об'єктів передачі електричної енергії
8000000000:72:237:0011	0,3048	вул. Карпінського Академіка, 6, Солом'янський р-н, м. Київ	Землі житлової та громадської забудови	02.03 Для будівництва і обслуговування багатоквартирного житлового будинку	Для експлуатації і обслуговування багатоквартирного житлового будинку
8000000000:72:237:0012	0,2388	вул. Сім'ї Ідзиковських, 41, Солом'янський р-н, м. Київ	Землі житлової та громадської забудови	02.03 Для будівництва і обслуговування багатоквартирного житлового будинку	Для експлуатації і обслуговування багатоквартирного житлового будинку
8000000000:72:237:0013	0,0128	вул. Волинська, 25, Солом'янський р-н, м. Київ	Землі промисловості, транспорту, зв'язку енергетики, оборони та іншого призначення	14.02 Для розміщення, будівництва, експлуатації та обслуговування будівель і споруд об'єктів передачі електричної енергії	для експлуатації та обслуговування будівель і споруд об'єктів передачі електричної енергії
8000000000:72:237:0014	0,0961	вул. Сім'ї Ідзиковських, 39, Солом'янський р-н, м. Київ	Землі житлової та громадської забудови	02.10 Для будівництва і обслуговування багатоквартирного житлового будинку з об'єктами торгово-розважальної та ринкової інфраструктури	для експлуатації і обслуговування багатоквартирного житлового будинку з об'єктами торгово-розважальної та ринкової інфраструктури
8000000000:72:237:0015	0,0946	вул. Сім'ї Ідзиковських, 41а, Солом'янський р-н, м. Київ	Землі житлової та громадської забудови	02.03 Для будівництва і обслуговування багатоквартирного житлового будинку	Для експлуатації і обслуговування багатоквартирного житлового будинку
8000000000:72:237:0017	0,8053	вул. Карпінського Академіка, 12, вул. Волинська, 25, Солом'янський р-н, м. Київ	Землі житлової та громадської забудови	02.10 Для будівництва і обслуговування багатоквартирного житлового будинку з об'єктами торгово-розважальної та ринкової інфраструктури	для експлуатації і обслуговування багатоквартирних житлових будинків з об'єктами торгово-розважальної та ринкової інфраструктури

			8000000000:72:237:0018	0,3868	вул. Володимира Сікевича, 12, Солом'янський р-н, м. Київ	Землі житлової та громадської забудови	02.10 Для будівництва і обслуговування багатоквартирного житлового будинку з об'єктами торгово-розважальної та ринкової інфраструктури	для експлуатації і обслуговування багатоквартирного житлового будинку з об'єктами торгово-розважальної та ринкової інфраструктури
			8000000000:72:237:0019	0,6405	вул. Карпінського Академіка, 8, 10, вул. Сім'ї Ідзиковських, 39а, Солом'янський р-н, м. Київ	Землі житлової та громадської забудови	02.10 Для будівництва і обслуговування багатоквартирного житлового будинку з об'єктами торгово-розважальної та ринкової інфраструктури	для експлуатації і обслуговування багатоквартирного житлового будинку з об'єктами торгово-розважальної та ринкової інфраструктури
3	305245823	Технічна документація із землеустрою щодо інвентаризації земель на території кадастрового кварталу 82:036 обмеженого узвозом Печерським, вул. Гусовського, площею Печерською, вул. Немировича-Данченка, бульваром Лесі Українки та вул. Первомайського Леоніда у Печерському районі м. Києва	8000000000:82:036:0009	0,2483	вулиця Панаса Мирного, 20, Печерський район, місто Київ	Землі житлової та громадської забудови	02.10 Для будівництва і обслуговування багатоквартирного житлового будинку з об'єктами торгово-розважальної та ринкової інфраструктури	для експлуатації та обслуговування багатоквартирного житлового будинку з об'єктами торгово-розважальної та ринкової інфраструктури
			8000000000:82:036:0011	0,0736	вулиця Гусовського, район Печерський, місто Київ	Землі промисловості, транспорту, зв'язку, енергетики, оборони та іншого призначення	12.04 Для розміщення та експлуатації будівель і споруд автомобільного транспорту та дорожнього господарства	для розміщення та експлуатації будівель і споруд автомобільного транспорту та дорожнього господарства
			8000000000:82:036:0012	0,2012	провулок Арсенальний, 5, Печерський район, місто Київ	Землі житлової та громадської забудови	02.10 Для будівництва і обслуговування багатоквартирного житлового будинку з об'єктами торгово-розважальної та ринкової інфраструктури	для експлуатації та обслуговування багатоквартирного житлового будинку з об'єктами торгово-розважальної та ринкової інфраструктури
			8000000000:82:036:0013	0,6085	вулиця Рибальська, 22, район Печерський, місто Київ	Землі історико-культурного призначення	08.01 Для забезпечення охорони об'єктів культурної спадщини	для забезпечення охорони об'єктів культурної спадщини
			8000000000:82:036:0015	0,0682	вулиця Первомайського Леоніда, район Печерський, місто Київ	Землі промисловості, транспорту, зв'язку, енергетики, оборони та іншого призначення	12.04 Для розміщення та експлуатації будівель і споруд автомобільного транспорту та дорожнього господарства	для експлуатації та обслуговування будівель і споруд автомобільного транспорту та дорожнього господарства

8000000000:82:036:0016	0,0144	бульвар Лесі Українки, 9, район Печерський, місто Київ	Землі промисловості, транспорту, зв'язку, енергетики, оборони та іншого призначення	11.04 Для розміщення та експлуатації основних, підсобних і допоміжних будівель та споруд технічної інфраструктури (виробництва та розподілення газу, постачання пари та гарячої води, збирання, очищення та розподілення води)	для експлуатації та обслуговування основних, підсобних і допоміжних будівель та споруд технічної інфраструктури (виробництва та розподілення газу, постачання пари та гарячої води, збирання, очищення та розподілення води)
8000000000:82:036:0017	0,1709	вулиця Первомайського Леоніда, район Печерський, місто Київ	Землі промисловості, транспорту, зв'язку, енергетики, оборони та іншого призначення	12.04 Для розміщення та експлуатації будівель і споруд автомобільного транспорту та дорожнього господарства	для експлуатації та обслуговування будівель і споруд автомобільного транспорту та дорожнього господарства
8000000000:82:036:0019	0,3747	вулиця Рибальська, 13, район Печерський, місто Київ	Землі житлової та громадської забудови	02.10 Для будівництва і обслуговування багатоквартирного житлового будинку з об'єктами торгово-розважальної та ринкової інфраструктури	для експлуатації та обслуговування багатоквартирного житлового будинку з об'єктами торгово-розважальної та ринкової інфраструктури
8000000000:82:036:0020	0,1857	вулиця Арсенальна, 20, район Печерський, місто Київ	Землі житлової та громадської забудови	02.03 Для будівництва і обслуговування багатоквартирного житлового будинку	для експлуатації та обслуговування багатоквартирного житлового будинку
8000000000:82:036:0021	0,8515	бульвар Лесі Українки, 9в, вул. Панаса Мирного, 27, район Печерський, місто Київ	Землі житлової та громадської забудови	02.03 Для будівництва і обслуговування багатоквартирного житлового будинку	для експлуатації та обслуговування багатоквартирного житлового будинку
8000000000:82:036:0022	0,1004	вулиця Гусовського, 8/10, Печерський район, місто Київ	Землі історико-культурного призначення	08.01 Для забезпечення охорони об'єктів культурної спадщини	для забезпечення охорони об'єктів культурної спадщини
8000000000:82:036:0023	0,5318	вулиця Панаса Мирного, 11, Печерський район, місто Київ	Землі житлової та громадської забудови	02.10 Для будівництва і обслуговування багатоквартирного житлового будинку з об'єктами торгово-розважальної та ринкової інфраструктури	для експлуатації та обслуговування багатоквартирного житлового будинку з об'єктами торгово-розважальної та ринкової інфраструктури
8000000000:82:036:0024	0,0248	вулиця Первомайського Леоніда, 9, район Печерський, місто Київ	Землі промисловості, транспорту, зв'язку, енергетики, оборони та іншого призначення	12.13 Земельні ділянки загального користування, які використовуються як вулиці, майдани, проїзди, дороги, набережні	земельні ділянки загального користування, які використовуються як вулиці, майдани, проїзди, дороги, набережні

8000000000:82:036:0025	0,1796	вулиця Первомайського Леоніда, 3, Печерський район, місто Київ	Землі житлової та громадської забудови	02.10 Для будівництва і обслуговування багатоквартирного житлового будинку з об'єктами торгово-розважальної та ринкової інфраструктури	для експлуатації та обслуговування багатоквартирного житлового будинку з об'єктами торгово-розважальної та ринкової інфраструктури
8000000000:82:036:0027	0,2666	узвіз Печерський, Печерський район, місто Київ	Землі промисловості, транспорту, зв'язку, енергетики, оборони та іншого призначення	12.04 Для розміщення та експлуатації будівель і споруд автомобільного транспорту та дорожнього господарства	для експлуатації та обслуговування будівель і споруд автомобільного транспорту та дорожнього господарства
8000000000:82:036:0028	0,0425	вулиця Панаса Мирного, 7, район Печерський, місто Київ	Землі історико-культурного призначення	08.01 Для забезпечення охорони об'єктів культурної спадщини	для забезпечення охорони об'єктів культурної спадщини
8000000000:82:036:0029	0,2278	вулиця Панаса Мирного, 4, район Печерський, місто Київ	Землі житлової та громадської забудови	02.10 Для будівництва і обслуговування багатоквартирного житлового будинку з об'єктами торгово-розважальної та ринкової інфраструктури	для експлуатації та обслуговування багатоквартирного житлового будинку з об'єктами торгово-розважальної та ринкової інфраструктури
8000000000:82:036:0030	0,1031	вулиця Арсенальна, район Печерський, місто Київ	Землі промисловості, транспорту, зв'язку, енергетики, оборони та іншого призначення	12.04 Для розміщення та експлуатації будівель і споруд автомобільного транспорту та дорожнього господарства	для експлуатації та обслуговування будівель і споруд автомобільного транспорту та дорожнього господарства
8000000000:82:036:0031	0,0072	вулиця Арсенальна, район Печерський, місто Київ	Землі житлової та громадської забудови	03.20 Земельні ділянки загального користування, які використовуються як внутрішньоквартальні проїзди, пішохідні зони	земельні ділянки загального користування, які використовуються як внутрішньоквартальні проїзди, пішохідні зони
8000000000:82:036:0033	0,1048	вулиця Арсенальна, 156, район Печерський, місто Київ	Землі житлової та громадської забудови	02.03 Для будівництва і обслуговування багатоквартирного житлового будинку	для будівництва і обслуговування багатоквартирного житлового будинку
8000000000:82:036:0034	0,2821	вулиця Панаса Мирного, район Печерський, місто Київ	Землі промисловості, транспорту, зв'язку, енергетики, оборони та іншого призначення	12.04 Для розміщення та експлуатації будівель і споруд автомобільного транспорту та дорожнього господарства	для експлуатації та обслуговування будівель і споруд автомобільного транспорту та дорожнього господарства

8000000000:82:036:0035	0,0052	бульвар Лесі Українки, 9, район Печерський, місто Київ	Землі промисловості, транспорту, зв'язку, енергетики, оборони та іншого призначення	11.04 Для розміщення та експлуатації основних, підсобних і допоміжних будівель та споруд технічної інфраструктури (виробництва та розподілення газу, постачання пари та гарячої води, збирання, очищення та розподілення води)	для експлуатації та обслуговування основних, підсобних і допоміжних будівель та споруд технічної інфраструктури (виробництва та розподілення газу, постачання пари та гарячої води, збирання, очищення та розподілення води)
8000000000:82:036:0040	0,9737	вулиця Арсенальна, 15, 17, Немировича-Данченка, 14/13, 16А, бульв. Лесі Українки, 13, Печерський район, місто Київ	Землі житлової та громадської забудови	02.10 Для будівництва і обслуговування багатоквартирного житлового будинку з об'єктами торгово-розважальної та ринкової інфраструктури	для експлуатації та обслуговування багатоквартирного житлового будинку з об'єктами торгово-розважальної та ринкової інфраструктури
8000000000:82:036:0042	0,0128	вулиця Панаса Мирного, 17, район Печерський, місто Київ	Землі промисловості, транспорту, зв'язку, енергетики, оборони та іншого призначення	14.02 Для розміщення, будівництва, експлуатації та обслуговування будівель і споруд об'єктів передачі електричної енергії	для експлуатації та обслуговування будівель і споруд об'єктів передачі електричної енергії
8000000000:82:036:0043	0,1237	вулиця Панаса Мирного, район Печерський, місто Київ	Землі промисловості, транспорту, зв'язку, енергетики, оборони та іншого призначення	12.04 Для розміщення та експлуатації будівель і споруд автомобільного транспорту та дорожнього господарства	для експлуатації та обслуговування будівель і споруд автомобільного транспорту та дорожнього господарства
8000000000:82:036:0044	0,2868	бульвар Лесі Українки, район Печерський, місто Київ	Землі житлової та громадської забудови	02.12 Земельні ділянки загального користування, які використовуються як внутрішньоквартальні проїзди, пішохідні зони	земельні ділянки загального користування, які використовуються як внутрішньоквартальні проїзди, пішохідні зони
8000000000:82:036:0045	0,0529	провулок Арсенальний, Печерський район, місто Київ	Землі житлової та громадської забудови	03.20 Земельні ділянки загального користування, які використовуються як внутрішньоквартальні проїзди, пішохідні зони	земельні ділянки загального користування, які використовуються як внутрішньоквартальні проїзди, пішохідні зони
8000000000:82:036:0046	0,2420	вулиця Панаса Мирного, Печерський район, місто Київ	Землі промисловості, транспорту, зв'язку, енергетики, оборони та іншого призначення	12.04 Для розміщення та експлуатації будівель і споруд автомобільного транспорту та дорожнього господарства	для експлуатації та обслуговування будівель і споруд автомобільного транспорту та дорожнього господарства
8000000000:82:036:0047	0,0505	вулиця Арсенальна, район Печерський, місто Київ	Землі промисловості, транспорту, зв'язку, енергетики, оборони та іншого призначення	12.13 Земельні ділянки загального користування, які використовуються як вулиці, майдани, проїзди, дороги, набережні	Земельні ділянки загального користування, які використовуються як вулиці, майдани, проїзди, дороги, набережні

8000000000:82:036:0048	0,1036	вулиця Арсенальна, район Печерський, місто Київ	Землі житлової та громадської забудови	03.20 Земельні ділянки загального користування, які використовуються як внутрішньоквартальні проїзди, пішохідні зони	Земельні ділянки загального користування, які використовуються як внутрішньоквартальні проїзди, пішохідні зони
8000000000:82:036:0049	0,9520	вулиця Панаса Мирного, 7а, 9, 9б, Гусовського, 12/7, Печерський район, місто Київ	Землі житлової та громадської забудови	02.10 Для будівництва і обслуговування багатоквартирного житлового будинку з об'єктами торгово-розважальної та ринкової інфраструктури	для експлуатації та обслуговування багатоквартирного житлового будинку з об'єктами торгово-розважальної та ринкової інфраструктури
8000000000:82:036:0051	0,0220	бульвар Лесі Українки, Печерський район, місто Київ	Землі промисловості, транспорту, зв'язку, енергетики, оборони та іншого призначення	12.13 Земельні ділянки загального користування, які використовуються як вулиці, майдани, проїзди, дороги, набережні	земельні ділянки загального користування, які використовуються як вулиці, майдани, проїзди, дороги, набережні
8000000000:82:036:0052	1,8726	узвіз Печерський, 6, 10, вул. Первوماйського Леоніда, 5а, 7а, 9а, Печерський район, місто Київ	Землі житлової та громадської забудови	02.03 Для будівництва і обслуговування багатоквартирного житлового будинку	для експлуатації та обслуговування багатоквартирного житлового будинку
8000000000:82:036:0053	0,0453	вулиця Гусовського, район Печерський, місто Київ	Землі промисловості, транспорту, зв'язку, енергетики, оборони та іншого призначення	12.04 Для розміщення та експлуатації будівель і споруд автомобільного транспорту та дорожнього господарства	для експлуатації та обслуговування будівель і споруд автомобільного транспорту та дорожнього господарства
8000000000:82:036:0057	0,0412	вулиця Панаса Мирного, 11, район Печерський, місто Київ	Землі промисловості, транспорту, зв'язку, енергетики, оборони та іншого призначення	11.04 Для розміщення та експлуатації основних, підсобних і допоміжних будівель та споруд технічної інфраструктури (виробництва та розподілення газу, постачання пари та гарячої води, збирання, очищення та розподілення води)	для експлуатації та обслуговування основних, підсобних і допоміжних будівель та споруд технічної інфраструктури (виробництва та розподілення газу, постачання пари та гарячої води, збирання, очищення та розподілення води)
8000000000:82:036:0058	0,0138	вулиця Первوماйського Леоніда, район Печерський, місто Київ	Землі промисловості, транспорту, зв'язку, енергетики, оборони та іншого призначення	12.04 Для розміщення та експлуатації будівель і споруд автомобільного транспорту та дорожнього господарства	для експлуатації та обслуговування будівель і споруд автомобільного транспорту та дорожнього господарства

8000000000:82:036:0059	0,1498	вулиця Панаса Мирного, 28, район Печерський, місто Київ	Землі житлової та громадської забудови	03.10 Для будівництва та обслуговування адміністративних будинків, офісних будівель компаній, які займаються підприємницькою діяльністю, пов'язаною з отриманням прибутку	для експлуатації та обслуговування адміністративних будинків, офісних будівель компаній, які займаються підприємницькою діяльністю, пов'язаною з отриманням прибутку
8000000000:82:036:0060	0,3119	вулиця Панаса Мирного, 17, Печерський район, місто Київ	Землі житлової та громадської забудови	02.10 Для будівництва і обслуговування багатоквартирного житлового будинку з об'єктами торгово-розважальної та ринкової інфраструктури	для експлуатації та обслуговування багатоквартирного житлового будинку з об'єктами торгово-розважальної та ринкової інфраструктури
8000000000:82:036:0061	0,1807	бульвар Лесі Українки, район Печерський, місто Київ	Землі промисловості, транспорту, зв'язку, енергетики, оборони та іншого призначення	12.13 Земельні ділянки загального користування, які використовуються як вулиці, майдани, проїзди, дороги, набережні	Земельні ділянки загального користування, які використовуються як вулиці, майдани, проїзди, дороги, набережні
8000000000:82:036:0064	0,1000	на бульварі Лесі Українки між будинками 11, 13 та 15, район Печерський, місто Київ	Землі промисловості, транспорту, зв'язку, енергетики, оборони та іншого призначення	12.13 Земельні ділянки загального користування, які використовуються як вулиці, майдани, проїзди, дороги, набережні	для обслуговування та експлуатації скверу
8000000000:82:036:0066	0,3475	вулиця Панаса Мирного, район Печерський, місто Київ	Землі житлової та громадської забудови	03.20 Земельні ділянки загального користування, які використовуються як внутрішньоквартальні проїзди, пішохідні зони	земельні ділянки загального користування, які використовуються як внутрішньоквартальні проїзди, пішохідні зони
8000000000:82:036:0067	0,1814	вулиця Первомайського Леоніда, 5, Печерський район, місто Київ	Землі житлової та громадської забудови	02.10 Для будівництва і обслуговування багатоквартирного житлового будинку з об'єктами торгово-розважальної та ринкової інфраструктури	для експлуатації та обслуговування багатоквартирного житлового будинку з об'єктами торгово-розважальної та ринкової інфраструктури

		8000000000:82:036:0069	0,2087	бульвар Лесі Українки, 11а, Печерський район, місто Київ	Землі житлової та громадської забудови	02.03 Для будівництва і обслуговування багатоквартирного житлового будинку	для експлуатації та обслуговування багатоквартирного житлового будинку
		8000000000:82:036:0070	0,3862	узвіз Печерський, 8, Печерський район, місто Київ	Землі житлової та громадської забудови	02.10 Для будівництва і обслуговування багатоквартирного житлового будинку з об'єктами торгово- розважальної та ринкової інфраструктури	для експлуатації та обслуговування багатоквартирного житлового будинку з об'єктами торгово- розважальної та ринкової інфраструктури
		8000000000:82:036:0071	0,1744	вулиця Первوماйського Леоніда, 11, район Печерський, місто Київ	Землі житлової та громадської забудови	02.10 Для будівництва і обслуговування багатоквартирного житлового будинку з об'єктами торгово- розважальної та ринкової інфраструктури	для експлуатації та обслуговування багатоквартирного житлового будинку з об'єктами торгово- розважальної та ринкової інфраструктури
		8000000000:82:036:0073	0,1955	вулиця Панаса Мирного, 28, район Печерський, місто Київ	Землі житлової та громадської забудови	03.15 Для будівництва та обслуговування інших будівель громадської збудови	для експлуатації та обслуговування інших будівель громадської забудови
		8000000000:82:036:0074	0,3143	бульвар Лесі Українки, вул. Немировича-Данченка, Печерський район, місто Київ	Землі промисловості, транспорту, зв'язку, енергетики, оборони та іншого призначення	12.04 Для розміщення та експлуатації будівель і споруд автомобільного транспорту та дорожнього господарства	для експлуатації та обслуговування будівель і споруд автомобільного транспорту та дорожнього господарства
		8000000000:82:036:0105	0,0193	вулиця Панаса Мирного, 9в, Печерський район, місто Київ	Землі житлової та громадської забудови	03.10 Для будівництва та обслуговування адміністративних будинків, офісних будівель компаній, які займаються підприємницькою діяльністю, пов'язаною з отриманням прибутку	для експлуатації та обслуговування адміністративних будинків, офісних будівель компаній, які займаються підприємницькою діяльністю, пов'язаною з отриманням прибутку
		Всього:	24,0685				

Київський міський голова

Віталій КЛИЧКО

ПОЯСНЮВАЛЬНА ЗАПИСКА

№ ПЗН-38762 від 28.01.2022

до проєкту рішення Київської міської ради:

Про затвердження технічних документацій із землеустрою щодо інвентаризації земель

До кадастрової справи
№ 253346735



1. Юридична особа:

Назва	КИЇВСЬКА МІСЬКА РАДА
Перелік засновників (учасників) юридичної особи*	КИЇВСЬКА МІСЬКА РАДА Адреса засновника: м. Київ, Шевченківський район, ВУЛИЦЯ ХРЕЩАТИК, будинок 36
Кінцевий бенефіціарний власник (контролер)*	Відсутній
Реєстраційний номер:	від 25.01.2022 № 253346735

*за даними Єдиного державного реєстру юридичних осіб, фізичних осіб- підприємців та громадських формувань.

2. Відомості про земельні ділянки:

№ п/п	Кадастровий номер земельної ділянки	Площа земельної ділянки, га	Адреса	Категорія земель	Код виду цільового призначення, назва	Вид використання	Нормативна грошова оцінка, грн
1	800000000:69:063:0007	0,1700	вулиця Олекси Тихого, 23, Солом'янський район, м. Київ	Землі житлової та громадської забудови	02.03 Для будівництва і обслуговування багатоквартирного житлового будинку	для експлуатації і обслуговування багатоквартирного житлового будинку	4651630,05
	800000000:69:063:0008	0,5249	вулиця Олекси Тихого, Солом'янський район, м. Київ	Землі промисловості, транспорту, зв'язку, енергетики, оборони та іншого призначення	12.04 Для розміщення та експлуатації будівель і споруд автомобільного транспорту та дорожнього господарства	для експлуатації та обслуговування будівель і споруд автомобільного транспорту та дорожнього господарства	15655225,11

8000000000:69:063:0009	2,9507	вулиця Олекси Тихого, 25, 31/37А, 41, вул. Гетьмана Вадима, 25, провулок Ковальський, 20/2, Солом'янський район, м. Київ	Землі житлової та громадської забудови	02.10 Для будівництва і обслуговування багатоквартирного житлового будинку з об'єктами торгово-розважальної та ринкової інфраструктури	для експлуатації і обслуговування багатоквартирного житлового будинку з об'єктами торгово-розважальної та ринкової інфраструктури	132007637,85
8000000000:69:063:0011	0,0079	вулиця Гетьмана Вадима, Солом'янський район, м. Київ	Землі житлової та громадської забудови	02.12 Земельні ділянки загального користування, які використовуються як внутрішньоквартальні проїзди, пішохідні зони	Земельні ділянки загального користування, які використовуються як внутрішньоквартальні проїзди, пішохідні зони	117809,37*
8000000000:69:063:0012	0,0874	вулиця Борщагівська, Солом'янський район, м. Київ	Землі промисловості, транспорту, зв'язку, енергетики, оборони та іншого призначення	12.13 Земельні ділянки загального користування, які використовуються як вулиці, майдани, проїзди, дороги, набережні	Земельні ділянки загального користування, які використовуються як вулиці, майдани, проїзди, дороги, набережні	1363146,51*
8000000000:69:063:0015	0,1555	провулок Ковальський, Солом'янський район, м. Київ	Землі промисловості, транспорту, зв'язку, енергетики, оборони та іншого призначення	12.04 Для розміщення та експлуатації будівель і споруд автомобільного транспорту та дорожнього господарства	для експлуатації та обслуговування будівель і споруд автомобільного транспорту та дорожнього господарства	4467617,04
8000000000:69:063:0016	0,0145	вулиця Борщагівська, 148, Солом'янський район, м. Київ	Землі промисловості, транспорту, зв'язку, енергетики, оборони та іншого призначення	14.02 Для розміщення, будівництва, експлуатації та обслуговування будівель і споруд об'єктів передачі електричної енергії	для експлуатації та обслуговування будівель і споруд об'єктів передачі електричної енергії	281102,11

8000000000:69:063:0018	0,2118	вулиця Олекси Тихого, 17/19 Солом'янський район, м. Київ	Землі житлової та громадської забудови	02.10 Для будівництва і обслуговування багатоквартирного житлового будинку з об'єктами торгово-розважальної та ринкової інфраструктури	для експлуатації і обслуговування багатоквартирного житлового будинку з об'єктами торгово-розважальної та ринкової інфраструктури	9127729,47
8000000000:69:063:0020	0,4177	вулиця Олекси Тихого, провулок Ковальський, Солом'янський район, м. Київ	Землі промисловості, транспорту, зв'язку, енергетики, оборони та іншого призначення	12.13 Земельні ділянки загального користування, які використовуються як вулиці, майдани, проїзди, дороги, набережні	Земельні ділянки загального користування, які використовуються як вулиці, майдани, проїзди, дороги, набережні	6000397,55*
8000000000:69:063:0021	0,1767	вулиця Борщагівська, 128, Солом'янський район, м. Київ	Землі житлової та громадської забудови	03.10 Для будівництва та обслуговування адміністративних будинків, офісних будівель компаній, які займаються підприємницькою діяльністю, пов'язаною з отриманням прибутку	для експлуатації та обслуговування адміністративних будинків, офісних будівель компаній, які займаються підприємницькою діяльністю, пов'язаною з отриманням прибутку	12691767,38
8000000000:69:063:0022	0,1006	провулок Ковальський, Солом'янський район, м. Київ	Землі промисловості, транспорту, зв'язку, енергетики, оборони та іншого призначення	12.13 Земельні ділянки загального користування, які використовуються як вулиці, майдани, проїзди, дороги, набережні	Земельні ділянки загального користування, які використовуються як вулиці, майдани, проїзди, дороги, набережні	1445152,01*
8000000000:69:063:0023	0,2937	вулиця Борщагівська, Солом'янський район, м. Київ	Землі промисловості, транспорту, зв'язку, енергетики, оборони та іншого призначення	12.13 Земельні ділянки загального користування, які використовуються як вулиці, майдани, проїзди, дороги, набережні	Земельні ділянки загального користування, які використовуються як вулиці, майдани, проїзди, дороги, набережні	4219096,86*

8000000000:69:063:0024	0,0421	вулиця Борщагівська, 154, Солом'янський район, м. Київ	Землі промисловості, транспорту, зв'язку, енергетики, оборони та іншого призначення	11.04 Для розміщення та експлуатації основних, підсобних і допоміжних будівель та споруд технічної інфраструктури (виробництва та розподілення газу, постачання пари та гарячої води, збирання, очищення та розподілення води)	для експлуатації та обслуговування основних, підсобних і допоміжних будівель та споруд технічної інфраструктури (виробництва та розподілення газу, постачання пари та гарячої води, збирання, очищення та розподілення води)	816165,43
8000000000:69:063:0025	0,9737	вулиця Борщагівська, 148, провулок Ковальський, 22А, Солом'янський район, м. Київ	Землі житлової та громадської забудови	02.04 Для будівництва і обслуговування будівель тимчасового проживання	для експлуатації і обслуговування будівель тимчасового проживання	29040755,75
8000000000:69:063:0027	0,0192	вулиця Олекси Тихого, Солом'янський район, м. Київ	Землі житлової та громадської забудови	02.12 Земельні ділянки загального користування, які використовуються як внутрішньоквартальні проїзди, пішохідні зони	Земельні ділянки загального користування, які використовуються як внутрішньоквартальні проїзди, пішохідні зони	275814,30*
8000000000:69:063:0028	0,2083	провулок Ковальський, 22, Солом'янський район, м. Київ	Землі житлової та громадської забудови	02.03 Для будівництва і обслуговування багатоквартирного житлового будинку	для експлуатації і обслуговування багатоквартирного житлового будинку	5699614,94
8000000000:69:063:0029	0,5271	вулиця Олекси Тихого, вулиця Гетьмана Вадима, Солом'янський район, м. Київ	Землі промисловості, транспорту, зв'язку, енергетики, оборони та іншого призначення	12.13 Земельні ділянки загального користування, які використовуються як вулиці, майдани, проїзди, дороги, набережні	Земельні ділянки загального користування, які використовуються як вулиці, майдани, проїзди, дороги, набережні	7860420,23*

800000000:69:063:0030	0,0185	вулиця Борщагівська, 148, Солом'янський район, м. Київ	Землі промисловості, транспорту, зв'язку, енергетики, оборони та іншого призначення	11.04 Для розміщення та експлуатації основних, підсобних і допоміжних будівель та споруд технічної інфраструктури (виробництва та розподілення газу, постачання пари та гарячої води, збирання, очищення та розподілення води)	для експлуатації та обслуговування основних, підсобних і допоміжних будівель та споруд технічної інфраструктури (виробництва та розподілення газу, постачання пари та гарячої води, збирання, очищення та розподілення води)	358647,52
800000000:69:063:0031	0,5922	вулиця Борщагівська, 150, 152, Солом'янський район, м. Київ	Землі житлової та громадської забудови	02.10 Для будівництва і обслуговування багатоквартирного житлового будинку з об'єктами торгово-розважальної та ринкової інфраструктури	для експлуатації і обслуговування багатоквартирного житлового будинку з об'єктами торгово-розважальної та ринкової інфраструктури	26493687,31
800000000:69:076:0002	0,2627	вулиця Борщагівська, Солом'янський район, м. Київ	Землі житлової та громадської забудови	02.12 Земельні ділянки загального користування, які використовуються як внутрішньоквартальні проїзди, пішохідні зони	Земельні ділянки загального користування, які використовуються як внутрішньоквартальні проїзди, пішохідні зони	3917534,42*
800000000:69:063:0032	0,2039	вулиця Олекси Тихого, 41/23, Солом'янський район, м. Київ	Землі житлової та громадської забудови	02.10 Для будівництва і обслуговування багатоквартирного житлового будинку з об'єктами торгово-розважальної та ринкової інфраструктури	для експлуатації і обслуговування багатоквартирного житлового будинку з об'єктами торгово-розважальної та ринкової інфраструктури	9122024,39

8000000000:72:237:0004	0,3838	вул. Сім'ї Ізиковських, вул. Володимира Сікевича, вул. Карпінського Академіка, вул. Волинська, Солом'янський р-н, м. Київ	Землі промисловості, транспорту, зв'язку, енергетики, оборони та іншого призначення	12.13 Земельні ділянки загального користування, які використовуються як вулиці, майдани, проїзди, дороги, набережні	земельні ділянки загального користування, які використовуються як вулиці, майдани, проїзди, дороги, набережні	4618549,66*
8000000000:72:237:0005	0,0091	вул. Володимира Сікевича, 12, Солом'янський р-н, м. Київ	Землі промисловості, транспорту, зв'язку енергетики, оборони та іншого призначення	14.02 Для розміщення, будівництва, експлуатації та обслуговування будівель і споруд об'єктів передачі електричної енергії	для експлуатації та обслуговування будівель і споруд об'єктів передачі електричної енергії	149477,11
8000000000:72:237:0006	0,2636	вул. Сім'ї Ізиковських, Солом'янський р-н, м. Київ	Землі промисловості, транспорту, зв'язку енергетики, оборони та іншого призначення	12.04 Для розміщення та експлуатації будівель і споруд автомобільного транспорту та дорожнього господарства	для експлуатації будівель і споруд автомобільного транспорту та дорожнього господарства	6344188,06
8000000000:72:237:0007	0,0203	вул. Володимира Сікевича, Солом'янський р-н, м. Київ	Землі промисловості, транспорту, зв'язку, енергетики, оборони та іншого призначення	12.13 Земельні ділянки загального користування, які використовуються як вулиці, майдани, проїзди, дороги, набережні	земельні ділянки загального користування, які використовуються як вулиці, майдани, проїзди, дороги, набережні	256499,18*
8000000000:72:237:0008	0,7983	вул. Сім'ї Ізиковських, 23, 25, 37а, Солом'янський р-н, м. Київ	Землі житлової та громадської забудови	02.03 Для будівництва і обслуговування багатоквартирного житлового будинку	Для експлуатації і обслуговування багатоквартирних житлових будинків	19213070,30

8000000000:72:237:0009	0,0109	вул. Володимира Сікевича, 12, Солом'янський р-н, м. Київ	Землі промисловості, транспорту, зв'язку, енергетики, оборони та іншого призначення	11.04 Для розміщення та експлуатації основних, підсобних і допоміжних будівель та споруд технічної інфраструктури (виробництва та розподілення газу, постачання пари та гарячої води, збирання, очищення та розподілення води)	для експлуатації та обслуговування основних, підсобних і допоміжних будівель та споруд технічної інфраструктури (виробництва та розподілення газу, постачання пари та гарячої води, збирання, очищення та розподілення води)	179044,01
8000000000:72:237:0010	0,0082	вул. Сім'ї Ідзиковських, 39, Солом'янський р-н, м. Київ	Землі промисловості, транспорту, зв'язку енергетики, оборони та іншого призначення	14.02 Для розміщення, будівництва, експлуатації та обслуговування будівель і споруд об'єктів передачі електричної енергії	для експлуатації та обслуговування будівель і споруд об'єктів передачі електричної енергії	128279,68
8000000000:72:237:0011	0,3048	вул. Карпінського Академіка, 6, Солом'янський р-н, м. Київ	Землі житлової та громадської забудови	02.03 Для будівництва і обслуговування багатоквартирного житлового будинку	Для експлуатації і обслуговування багатоквартирного житлового будинку	7335768,29
8000000000:72:237:0012	0,2388	вул. Сім'ї Ідзиковських, 41, Солом'янський р-н, м. Київ	Землі житлової та громадської забудови	02.03 Для будівництва і обслуговування багатоквартирного житлового будинку	Для експлуатації і обслуговування багатоквартирного житлового будинку	5747314,53
8000000000:72:237:0013	0,0128	вул. Волинська, 25, Солом'янський р-н, м. Київ	Землі промисловості, транспорту, зв'язку енергетики, оборони та іншого призначення	14.02 Для розміщення, будівництва, експлуатації та обслуговування будівель і споруд об'єктів передачі електричної енергії	для експлуатації та обслуговування будівель і споруд об'єктів передачі електричної енергії	200241,44

8000000000:72:237:0014	0,0961	вул. Сім'ї Ідзиковських, 39, Солом'янський р-н, м. Київ	Землі житлової та громадської забудови	02.10 Для будівництва і обслуговування багатоквартирного житлового будинку з об'єктами торгово-розважальної та ринкової інфраструктури	для експлуатації і обслуговування багатоквартирного житлового будинку з об'єктами торгово-розважальної та ринкової інфраструктури	3469327,42
8000000000:72:237:0015	0,0946	вул. Сім'ї Ідзиковських, 41а, Солом'янський р-н, м. Київ	Землі житлової та громадської забудови	02.03 Для будівництва і обслуговування багатоквартирного житлового будинку	Для експлуатації і обслуговування багатоквартирного житлового будинку	2276783,73
8000000000:72:237:0017	0,8053	вул. Карпінського Академіка, 12, вул. Волинська, 25, Солом'янський р-н, м. Київ	Землі житлової та громадської забудови	02.10 Для будівництва і обслуговування багатоквартирного житлового будинку з об'єктами торгово-розважальної та ринкової інфраструктури	для експлуатації і обслуговування багатоквартирних житлових будинків з об'єктами торгово-розважальної та ринкової інфраструктури	29072314,00
8000000000:72:237:0018	0,3868	вул. Володимира Сікевича, 12, Солом'янський р-н, м. Київ	Землі житлової та громадської забудови	02.10 Для будівництва і обслуговування багатоквартирного житлового будинку з об'єктами торгово-розважальної та ринкової інфраструктури	для експлуатації і обслуговування багатоквартирного житлового будинку з об'єктами торгово-розважальної та ринкової інфраструктури	14662150,26
8000000000:72:237:0019	0,6405	вул. Карпінського Академіка, 8, 10, вул. Сім'ї Ідзиковських, 39а, Солом'янський р-н, м. Київ	Землі житлової та громадської забудови	02.10 Для будівництва і обслуговування багатоквартирного житлового будинку з об'єктами торгово-розважальної та ринкової інфраструктури	для експлуатації і обслуговування багатоквартирного житлового будинку з об'єктами торгово-розважальної та ринкової інфраструктури	23122832,63

3	8000000000:82:036:0009	0,2483	вулиця Панаса Мирного, 20, Печерський район, місто Київ	Землі житлової та громадської забудови	02.10 Для будівництва і обслуговування багатоквартирного житлового будинку з об'єктами торгово-розважальної та ринкової інфраструктури	для експлуатації та обслуговування багатоквартирного житлового будинку з об'єктами торгово-розважальної та ринкової інфраструктури	30776799,63
	8000000000:82:036:0011	0,0736	вулиця Гусовського, район Печерський, місто Київ	Землі промисловості, транспорту, зв'язку, енергетики, оборони та іншого призначення	12.04 Для розміщення та експлуатації будівель і споруд автомобільного транспорту та дорожнього господарства	для розміщення та експлуатації будівель і споруд автомобільного транспорту та дорожнього господарства	5458040,20
	8000000000:82:036:0012	0,2012	провулок Арсенальний, 5, Печерський район, місто Київ	Землі житлової та громадської забудови	02.10 Для будівництва і обслуговування багатоквартирного житлового будинку з об'єктами торгово-розважальної та ринкової інфраструктури	для експлуатації та обслуговування багатоквартирного житлового будинку з об'єктами торгово-розважальної та ринкової інфраструктури	26004510,48
	8000000000:82:036:0013	0,6085	вулиця Рибальська, 22, район Печерський, місто Київ	Землі історико-культурного призначення	08.01 Для забезпечення охорони об'єктів культурної спадщини	для забезпечення охорони об'єктів культурної спадщини	26645378,20
	8000000000:82:036:0015	0,0682	вулиця Первомайського Леоніда, район Печерський, місто Київ	Землі промисловості, транспорту, зв'язку, енергетики, оборони та іншого призначення	12.04 Для розміщення та експлуатації будівель і споруд автомобільного транспорту та дорожнього господарства	для експлуатації та обслуговування будівель і споруд автомобільного транспорту та дорожнього господарства	5876433,45

8000000000:82:036:0016	0,0144	бульвар Лесі Українки, 9, район Печерський, місто Київ	Землі промисловості, транспорту, зв'язку, енергетики, оборони та іншого призначення	11.04 Для розміщення та експлуатації основних, підсобних і допоміжних будівель та споруд технічної інфраструктури (виробництва та розподілення газу, постачання пари та гарячої води, збирання, очищення та розподілення води)	для експлуатації та обслуговування основних, підсобних і допоміжних будівель та споруд технічної інфраструктури (виробництва та розподілення газу, постачання пари та гарячої води, збирання, очищення та розподілення води)	773448,37
8000000000:82:036:0017	0,1709	вулиця Первомайського Леоніда, район Печерський, місто Київ	Землі промисловості, транспорту, зв'язку, енергетики, оборони та іншого призначення	12.04 Для розміщення та експлуатації будівель і споруд автомобільного транспорту та дорожнього господарства	для експлуатації та обслуговування будівель і споруд автомобільного транспорту та дорожнього господарства	14725549,51
8000000000:82:036:0019	0,3747	вулиця Рибальська, 13, район Печерський, місто Київ	Землі житлової та громадської забудови	02.10 Для будівництва і обслуговування багатоквартирного житлового будинку з об'єктами торгово-розважальної та ринкової інфраструктури	для експлуатації та обслуговування багатоквартирного житлового будинку з об'єктами торгово-розважальної та ринкової інфраструктури	46444087,08
8000000000:82:036:0020	0,1857	вулиця Арсенальна, 20, район Печерський, місто Київ	Землі житлової та громадської забудови	02.03 Для будівництва і обслуговування багатоквартирного житлового будинку	для експлуатації та обслуговування багатоквартирного житлового будинку	13115399,40
8000000000:82:036:0021	0,8515	бульвар Лесі Українки, 9в, вул. Панаса Мирного, 27, район Печерський, місто Київ	Землі житлової та громадської забудови	02.03 Для будівництва і обслуговування багатоквартирного житлового будинку	для експлуатації та обслуговування багатоквартирного житлового будинку	60138732,30

8000000000:82:036:0022	0,1004	вулиця Гусовського, 8/10, Печерський район, місто Київ	Землі історико-культурного призначення	08.01 Для забезпечення охорони об'єктів культурної спадщини	для забезпечення охорони об'єктів культурної спадщини	4396377,93
8000000000:82:036:0023	0,5318	вулиця Панаса Мирного, 11, Печерський район, місто Київ	Землі житлової та громадської забудови	02.10 Для будівництва і обслуговування багатоквартирного житлового будинку з об'єктами торгово-розважальної та ринкової інфраструктури	для експлуатації та обслуговування багатоквартирного житлового будинку з об'єктами торгово-розважальної та ринкової інфраструктури	65916641,34
8000000000:82:036:0024	0,0248	вулиця Первомайського Леоніда, 9, район Печерський, місто Київ	Землі промисловості, транспорту, зв'язку, енергетики, оборони та іншого призначення	12.13 Земельні ділянки загального користування, які використовуються як вулиці, майдани, проїзди, дороги, набережні	земельні ділянки загального користування, які використовуються як вулиці, майдани, проїзди, дороги, набережні	1068442,45*
8000000000:82:036:0025	0,1796	вулиця Первомайського Леоніда, 3, Печерський район, місто Київ	Землі житлової та громадської забудови	02.10 Для будівництва і обслуговування багатоквартирного житлового будинку з об'єктами торгово-розважальної та ринкової інфраструктури	для експлуатації та обслуговування багатоквартирного житлового будинку з об'єктами торгово-розважальної та ринкової інфраструктури	23212773,77
8000000000:82:036:0027	0,2666	узвіз Печерський, Печерський район, місто Київ	Землі промисловості, транспорту, зв'язку, енергетики, оборони та іншого призначення	12.04 Для розміщення та експлуатації будівель і споруд автомобільного транспорту та дорожнього господарства	для експлуатації та обслуговування будівель і споруд автомобільного транспорту та дорожнього господарства	23348094,75

8000000000:82:036:0028	0,0425	вулиця Панаса Мирного, 7, район Печерський, місто Київ	Землі історико-культурного призначення	08.01 Для забезпечення охорони об'єктів культурної спадщини	для забезпечення охорони об'єктів культурної спадщини	1665909,98
8000000000:82:036:0029	0,2278	вулиця Панаса Мирного, 4, район Печерський, місто Київ	Землі житлової та громадської забудови	02.10 Для будівництва і обслуговування багатоквартирного житлового будинку з об'єктами торгово-розважальної та ринкової інфраструктури	для експлуатації та обслуговування багатоквартирного житлового будинку з об'єктами торгово-розважальної та ринкової інфраструктури	28235823,42
8000000000:82:036:0030	0,1031	вулиця Арсенальна, район Печерський, місто Київ	Землі промисловості, транспорту, зв'язку, енергетики, оборони та іншого призначення	12.04 Для розміщення та експлуатації будівель і споруд автомобільного транспорту та дорожнього господарства	для експлуатації та обслуговування будівель і споруд автомобільного транспорту та дорожнього господарства	8883581,94
8000000000:82:036:0031	0,0072	вулиця Арсенальна, район Печерський, місто Київ	Землі житлової та громадської забудови	03.20 Земельні ділянки загального користування, які використовуються як внутрішньоквартальні проїзди, пішохідні зони	земельні ділянки загального користування, які використовуються як внутрішньоквартальні проїзди, пішохідні зони	310192,97*
8000000000:82:036:0033	0,1048	вулиця Арсенальна, 15б, район Печерський, місто Київ	Землі житлової та громадської забудови	02.03 Для будівництва і обслуговування багатоквартирного житлового будинку	для будівництва і обслуговування багатоквартирного житлового будинку	7401690,13

8000000000:82:036:0034	0,2821	вулиця Панаса Мирного, район Печерський, місто Київ	Землі промисловості, транспорту, зв'язку, енергетики, оборони та іншого призначення	12.04 Для розміщення та експлуатації будівель і споруд автомобільного транспорту та дорожнього господарства	для експлуатації та обслуговування будівель і споруд автомобільного транспорту та дорожнього господарства	23310874,42
8000000000:82:036:0035	0,0052	бульвар Лесі Українки, 9, район Печерський, місто Київ	Землі промисловості, транспорту, зв'язку, енергетики, оборони та іншого призначення	11.04 Для розміщення та експлуатації основних, підсобних і допоміжних будівель та споруд технічної інфраструктури (виробництва та розподілення газу, постачання пари та гарячої води, збирання, очищення та розподілення води)	для експлуатації та обслуговування основних, підсобних і допоміжних будівель та споруд технічної інфраструктури (виробництва та розподілення газу, постачання пари та гарячої води, збирання, очищення та розподілення води)	279300,80
8000000000:82:036:0040	0,9737	вулиця Арсенальна, 15, 17, Немировича-Данченка, 14/13, 16А, бульв. Лесі Українки, 13, Печерський район, місто Київ	Землі житлової та громадської забудови	02.10 Для будівництва і обслуговування багатоквартирного житлового будинку з об'єктами торгово-розважальної та ринкової інфраструктури	для експлуатації та обслуговування багатоквартирного житлового будинку з об'єктами торгово-розважальної та ринкової інфраструктури	125847872,05
8000000000:82:036:0042	0,0128	вулиця Панаса Мирного, 17, район Печерський, місто Київ	Землі промисловості, транспорту, зв'язку, енергетики, оборони та іншого призначення	14.02 Для розміщення, будівництва, експлуатації та обслуговування будівель і споруд об'єктів передачі електричної енергії	для експлуатації та обслуговування будівель і споруд об'єктів передачі електричної енергії	687509,66

8000000000:82:036:0043	0,1237	вулиця Панаса Мирного, район Печерський, місто Київ	Землі промисловості, транспорту, зв'язку, енергетики, оборони та іншого призначення	12.04 Для розміщення та експлуатації будівель і споруд автомобільного транспорту та дорожнього господарства	для експлуатації та обслуговування будівель і споруд автомобільного транспорту та дорожнього господарства	9173363,76
8000000000:82:036:0044	0,2868	бульвар Лесі Українки, район Печерський, місто Київ	Землі житлової та громадської забудови	02.12 Земельні ділянки загального користування, які використовуються як внутрішньоквартальні проїзди, пішохідні зони	земельні ділянки загального користування, які використовуються як внутрішньоквартальні проїзди, пішохідні зони	10026606,31*
8000000000:82:036:0045	0,0529	провулок Арсенальний, Печерський район, місто Київ	Землі житлової та громадської забудови	03.20 Земельні ділянки загального користування, які використовуються як внутрішньоквартальні проїзди, пішохідні зони	земельні ділянки загального користування, які використовуються як внутрішньоквартальні проїзди, пішохідні зони	2279056,67*
8000000000:82:036:0046	0,2420	вулиця Панаса Мирного, Печерський район, місто Київ	Землі промисловості, транспорту, зв'язку, енергетики, оборони та іншого призначення	12.04 Для розміщення та експлуатації будівель і споруд автомобільного транспорту та дорожнього господарства	для експлуатації та обслуговування будівель і споруд автомобільного транспорту та дорожнього господарства	19997276,17
8000000000:82:036:0047	0,0505	вулиця Арсенальна, район Печерський, місто Київ	Землі промисловості, транспорту, зв'язку, енергетики, оборони та іншого призначення	12.13 Земельні ділянки загального користування, які використовуються як вулиці, майдани, проїзди, дороги, набережні	Земельні ділянки загального користування, які використовуються як вулиці, майдани, проїзди, дороги, набережні	2175659,01*

8000000000:82:036:0048	0,1036	вулиця Арсенальна, район Печерський, місто Київ	Землі житлової та громадської забудови	03.20 Земельні ділянки загального користування, які використовуються як внутрішньоквартальні проїзди, пішохідні зони	Земельні ділянки загального користування, які використовуються як внутрішньоквартальні проїзди, пішохідні зони	4463332,15*
8000000000:82:036:0049	0,9520	вулиця Панаса Мирного, 7а, 9, 9б, Гусовського, 12/7, Печерський район, місто Київ	Землі житлової та громадської забудови	02.10 Для будівництва і обслуговування багатоквартирного житлового будинку з об'єктами торгово-розважальної та ринкової інфраструктури	для експлуатації та обслуговування багатоквартирного житлового будинку з об'єктами торгово-розважальної та ринкової інфраструктури	105897845,22
8000000000:82:036:0051	0,0220	бульвар Лесі Українки, Печерський район, місто Київ	Землі промисловості, транспорту, зв'язку, енергетики, оборони та іншого призначення	12.13 Земельні ділянки загального користування, які використовуються як вулиці, майдани, проїзди, дороги, набережні	земельні ділянки загального користування, які використовуються як вулиці, майдани, проїзди, дороги, набережні	947811,85*
8000000000:82:036:0052	1,8726	узвіз Печерський, 6, 10, вул. Первомайського Леоніда, 5а, 7а, 9а, Печерський район, місто Київ	Землі житлової та громадської забудови	02.03 Для будівництва і обслуговування багатоквартирного житлового будинку	для експлуатації та обслуговування багатоквартирного житлового будинку	132255772,28
8000000000:82:036:0053	0,0453	вулиця Гусовського, район Печерський, місто Київ	Землі промисловості, транспорту, зв'язку, енергетики, оборони та іншого призначення	12.04 Для розміщення та експлуатації будівель і споруд автомобільного транспорту та дорожнього господарства	для експлуатації та обслуговування будівель і споруд автомобільного транспорту та дорожнього господарства	3743291,78

8000000000:82:036:0057	0,0412	вулиця Панаса Мирного, 11, район Печерський, місто Київ	Землі промисловості, транспорту, зв'язку, енергетики, оборони та іншого призначення	11.04 Для розміщення та експлуатації основних, підсобних і допоміжних будівель та споруд технічної інфраструктури (виробництва та розподілення газу, постачання пари та гарячої води, збирання, очищення та розподілення води)	для експлуатації та обслуговування основних, підсобних і допоміжних будівель та споруд технічної інфраструктури (виробництва та розподілення газу, постачання пари та гарячої води, збирання, очищення та розподілення води)	1985955,39
8000000000:82:036:0058	0,0138	вулиця Первомайського Леоніда, район Печерський, місто Київ	Землі промисловості, транспорту, зв'язку, енергетики, оборони та іншого призначення	12.04 Для розміщення та експлуатації будівель і споруд автомобільного транспорту та дорожнього господарства	для експлуатації та обслуговування будівель і споруд автомобільного транспорту та дорожнього господарства	1189073,04
8000000000:82:036:0059	0,1498	вулиця Панаса Мирного, 28, район Печерський, місто Київ	Землі житлової та громадської забудови	03.10 Для будівництва та обслуговування адміністративних будинків, офісних будівель компаній, які займаються підприємницькою діяльністю, пов'язаною з отриманням прибутку	для експлуатації та обслуговування адміністративних будинків, офісних будівель компаній, які займаються підприємницькою діяльністю, пов'язаною з отриманням прибутку	30946198,05
8000000000:82:036:0060	0,3119	вулиця Панаса Мирного, 17, Печерський район, місто Київ	Землі житлової та громадської забудови	02.10 Для будівництва і обслуговування багатоквартирного житлового будинку з об'єктами торгово-розважальної та ринкової інфраструктури	для експлуатації та обслуговування багатоквартирного житлового будинку з об'єктами торгово-розважальної та ринкової інфраструктури	38660023,38
8000000000:82:036:0061	0,1807	бульвар Лесі Українки, район Печерський, місто Київ	Землі промисловості, транспорту, зв'язку, енергетики, оборони та іншого призначення	12.13 Земельні ділянки загального користування, які використовуються як вулиці, майдани, проїзди, дороги, набережні	Земельні ділянки загального користування, які використовуються як вулиці, майдани, проїзди, дороги, набережні	5615396,74*

8000000000:82:036:0064	0,1000	на бульварі Лесі Українки між будинками 11, 13 та 15, район Печерський, місто Київ	Землі промисловості, транспорту, зв'язку, енергетики, оборони та іншого призначення	12.13 Земельні ділянки загального користування, які використовуються як вулиці, майдани, проїзди, дороги, набережні	для обслуговування та експлуатації скверу	4308235,67*
8000000000:82:036:0066	0,3475	вулиця Панаса Мирного, район Печерський, місто Київ	Землі житлової та громадської забудови	03.20 Земельні ділянки загального користування, які використовуються як внутрішньоквартальні проїзди, пішохідні зони	земельні ділянки загального користування, які використовуються як внутрішньоквартальні проїзди, пішохідні зони	14357548,49*
8000000000:82:036:0067	0,1814	вулиця Первомайського Леоніда, 5, Печерський район, місто Київ	Землі житлової та громадської забудови	02.10 Для будівництва і обслуговування багатоквартирного житлового будинку з об'єктами торгово-розважальної та ринкової інфраструктури	для експлуатації та обслуговування багатоквартирного житлового будинку з об'єктами торгово-розважальної та ринкової інфраструктури	23445418,50
8000000000:82:036:0069	0,2087	бульвар Лесі Українки, 11а, Печерський район, місто Київ	Землі житлової та громадської забудови	02.03 Для будівництва і обслуговування багатоквартирного житлового будинку	для експлуатації та обслуговування багатоквартирного житлового будинку	14739816,12
8000000000:82:036:0070	0,3862	узвіз Печерський, 8, Печерський район, місто Київ	Землі житлової та громадської забудови	02.10 Для будівництва і обслуговування багатоквартирного житлового будинку з об'єктами торгово-розважальної та ринкової інфраструктури	для експлуатації та обслуговування багатоквартирного житлового будинку з об'єктами торгово-розважальної та ринкової інфраструктури	49915218,43

8000000000:82:036:0071	0,1744	вулиця Первомайського Леоніда, 11, район Печерський, місто Київ	Землі житлової та громадської забудови	02.10 Для будівництва і обслуговування багатоквартирного житлового будинку з об'єктами торгово- розважальної та ринкової інфраструктури	для експлуатації та обслуговування багатоквартирного житлового будинку з об'єктами торгово- розважальної та ринкової інфраструктури	22540689,01
8000000000:82:036:0073	0,1955	вулиця Панаса Мирного, 28, район Печерський, місто Київ	Землі житлової та громадської забудови	03.15 Для будівництва та обслуговування інших будівель громадської забудови	для експлуатації та обслуговування інших будівель громадської забудови	11308377,04
8000000000:82:036:0074	0,3143	бульвар Лесі Українки, вул. Немировича- Данченка, Печерський район, місто Київ	Землі промисловості, транспорту, зв'язку, енергетики, оборони та іншого призначення	12.04 Для розміщення та експлуатації будівель і споруд автомобільного транспорту та дорожнього господарства	для експлуатації та обслуговування будівель і споруд автомобільного транспорту та дорожнього господарства	27081569,40
8000000000:82:036:0105	0,0193	вулиця Панаса Мирного, 9в, Печерський район, місто Київ	Землі житлової та громадської забудови	03.10 Для будівництва та обслуговування адміністративних будинків, офісних будівель компаній, які займаються підприємницькою діяльністю, пов'язаною з отриманням прибутку	для експлуатації та обслуговування адміністративних будинків, офісних будівель компаній, які займаються підприємницькою діяльністю, пов'язаною з отриманням прибутку	3578130,97
Всього:	24,0685					1477543945,56

*Наведені розрахунки нормативної грошової оцінки орієнтовні і будуть уточнені відповідно до вимог чинного законодавства при оформленні права на земельну ділянку

3. Обґрунтування прийняття рішення.

Відповідно до рішення Київської міської ради від 10.09.2015 № 958/1822 «Про інвентаризацію земель міста Києва» та на виконання Міської цільової програми використання та охорони земель міста Києва на 2019-2021 роки, затвердженої рішенням Київської міської ради від 04.12.2018 № 229/6280, з дотриманням вимог Земельного кодексу України, Закону України «Про землеустрій», Закону України «Про Державний земельний кадастр», Порядку проведення інвентаризації земель, затвердженого постановою Кабінету Міністрів України від 05.06.2019 № 476 та Порядку ведення Державного земельного

кадастру, затвердженого постановою Кабінету Міністрів України від 17.10.2012 № 1051, комунальним підприємством «Київський інститут земельних відносин» виконані заходи з розробки технічних документацій із землеустрою щодо інвентаризації земель.

Відповідно до статей 9, 20, 79¹, 83, 122, 186 Земельного кодексу України, статей 35, 57 Закону України «Про землеустрій» та враховуючи, що земельні ділянки зареєстровані в Державному земельному кадастрі, Департаментом земельних ресурсів виконавчого органу Київської міської ради (Київської міської державної адміністрації) розроблено відповідний проект рішення Київської міської ради.

4. Мета прийняття рішення.

Метою прийняття рішення є затвердження технічної документації із землеустрою щодо інвентаризації земель на території міста Києва для забезпечення формування земель комунальної власності територіальної громади міста Києва та подальшого оформлення прав на них, в тому числі спрощення процедури оформлення прав на землю, підвищення ефективності міського землекористування, збільшення надходжень коштів до міського бюджету від плати за землю, продажу земельних ділянок на земельних торгах та права оренди землі, тощо.

5. Особливі характеристики земельних ділянок зазначені в пункті 2 пояснювальної записки.

6. Стан нормативно-правової бази у даній сфері правового регулювання.

Загальні засади та порядок проведення інвентаризації земель визначено Земельним кодексом України, Законом України «Про землеустрій», Законом України «Про Державний земельний кадастр», Порядком проведення інвентаризації земель, затвердженого постановою Кабінету Міністрів України від 05.06.2019 № 476 та Порядком ведення Державного земельного кадастру, затвердженого постановою Кабінету Міністрів України від 17.10.2012 № 1051.

7. Фінансово-економічне обґрунтування.

Реалізація рішення не потребує додаткових витрат міського бюджету.


8. Прогноз соціально-економічних та інших наслідків прийняття рішення.

Наслідками прийняття розробленого проекту рішення стане:

- реалізація зацікавленою особою своїх прав щодо використання земельної ділянки;
- підвищення ефективності міського землекористування;
- збільшення надходжень коштів до міського бюджету від плати за землю, продажу земельних ділянок та права оренди землі тощо.

Доповідач: директор Департаменту земельних ресурсів **Валентина ПЕЛИХ**

Директор Департаменту земельних ресурсів



Валентина ПЕЛИХ





**Заступник міського голови –
секретар Київської міської ради**

Терентьєву М.О.
Положишник В.О.

Прошу розглянути проєкт рішення від 08.02.2022
№ 08/231 – 352/ПР в установленому порядку.

Омельченко А. В.

Для контролю за проходженням та тиражування.

Володимир БОНДАРЕНКО

“08” лютого 2022 року
№ 08/231 – 352/ПР



08/231-352/17P
08.02.2022

УКРАЇНА

ВИКОНАВЧИЙ ОРГАН КИЇВСЬКОЇ МІСЬКОЇ РАДИ
(КИЇВСЬКА МІСЬКА ДЕРЖАВНА АДМІНІСТРАЦІЯ)

ДЕПАРТАМЕНТ ЗЕМЕЛЬНИХ РЕСУРСІВ

вул. Хрещатик, 32-а, м. Київ, 01601 тел. (044) 279 58 72

Контактний центр міста Києва (044) 15 51 E-mail: kyivland@kyivcity.gov.ua Код ЄДРПОУ 26199097

В. 02.2022 № 05715-СА-38762

Заступнику міського голови-
секретарю Київської міської ради
Володимиру БОНДАРЕНКУ

Шановний Володимире Володимировичу!

Департамент земельних ресурсів виконавчого органу Київської міської ради (Київської міської державної адміністрації) відповідно до пункту 3 статті 26 Регламенту Київської міської ради, затвердженого рішенням Київської міської ради від 04.11.2021 № 3135/3176, направляє проект рішення Київської міської ради «Про затвердження технічних документацій із землеустрою щодо інвентаризації земель» (справа-контейнер 253346735) для подальшого опрацювання.

Додатки:


- проект рішення Київської міської ради «Про затвердження технічних документацій із землеустрою щодо інвентаризації земель» (253346735) на 14 арк. в 1 прим.;
- пояснювальна записка на 19 арк. в 1 прим.;
- оригінал технічної документації із землеустрою щодо інвентаризації земель (справа № 541152239) 2 книги в 1 прим.;
- оригінал технічної документації із землеустрою щодо інвентаризації земель (справа № 622785247) 1 книга в 1 прим.;
- оригінал технічної документації із землеустрою щодо інвентаризації земель (справа № 305245823) 2 книги в 1 прим.;
- витяги із технічної документації про нормативну грошову оцінку земельних ділянок на 64 арк. в 1 прим.;

- витяги з бази даних Міського земельного кадастру на 3 арк.
в 1 прим.;

- матеріали супутникової фотозйомки на 3 арк. в 1 прим.

З повагою

Директор

A handwritten signature in black ink, appearing to read 'Валентина ПЕЛИХ', with a small flourish underneath.

Валентина ПЕЛИХ