

08/234-345/MP
11.03.2024



КИЇВСЬКА МІСЬКА РАДА

II СЕСІЯ IX СКЛИКАННЯ

РІШЕННЯ

№ _____

Рех. док (губ.)

Про затвердження технічних документів із землеустрою щодо інвентаризації земель та визначення переліку земельних ділянок для опрацювання можливості продажу їх (або права оренди на них) на земельних торгах



501653335

Відповідно до статей 9, 20, 79¹, 83, 122, 127, 134-136, 186 Земельного кодексу України, статей 35, 57 Закону України «Про землеустрій», Закону України «Про Державний земельний кадастр», Закону України «Про внесення змін до деяких законодавчих актів України щодо розмежування земель державної та комунальної власності», пункту 34 частини першої статті 26 Закону України «Про місцеве самоврядування в Україні», Порядку проведення інвентаризації земель, затвердженого постановою Кабінету Міністрів України від 05 червня 2019 року № 476, Порядку ведення Державного земельного кадастру, затвердженого постановою Кабінету Міністрів України від 17 жовтня 2012 року № 1051, рішення Київської міської ради від 10 вересня 2015 року № 958/1822 «Про інвентаризацію земель міста Києва» та враховуючи, що земельні ділянки зареєстровані в Державному земельному кадастрі, розглянувши технічні документації із землеустрою щодо інвентаризації земель, Київська міська рада

ВИРІШИЛА:

1. Затвердити технічні документації із землеустрою щодо інвентаризації земель та віднести земельні ділянки до відповідної категорії земель, виду цільового призначення земельних ділянок згідно з додатком 1 до цього рішення (справа № 501653335).

2. Департаменту земельних ресурсів виконавчого органу Київської міської ради (Київської міської державної адміністрації) вжити заходів щодо державної реєстрації права комунальної власності територіальної громади м. Києва на земельні ділянки згідно з додатком 1 до цього рішення у порядку, встановленому Законом України «Про державну реєстрацію речових прав на нерухоме майно та їх обтяжень».

3. Визначити перелік земельних ділянок для опрацювання можливості продажу їх на земельних торгах згідно з додатком 2 до цього рішення.

4. Надати Департаменту земельних ресурсів виконавчого органу Київської міської ради (Київської міської державної адміністрації) дозвіл на:

4.1. Опрацювання визначених у пункті 3 цього рішення земельних ділянок, які можуть бути виставлені на земельні торги.

4.2. Розроблення документації, передбаченої законодавством України, необхідної для підготовки до продажу земельних ділянок, визначених у пункті 3 цього рішення.

4.3. Проведення експертної грошової оцінки земельних ділянок, визначених у пункті 3 цього рішення.

5. Департаменту містобудування та архітектури виконавчого органу Київської міської ради (Київської міської державної адміністрації) забезпечити надання Департаменту земельних ресурсів виконавчого органу Київської міської ради (Київської міської державної адміністрації) містобудівних умов і обмежень забудови земельних ділянок, визначених у пункті 3 цього рішення.


6. Контроль за виконанням цього рішення покласти на постійну комісію Київської міської ради з питань архітектури, містопланування та земельних відносин.

Київський міський голова


Віталій КЛИЧКО

ПОДАННЯ:


Заступник голови
Київської міської державної адміністрації
з питань здійснення самоврядних повноважень


Петро ОЛЕНИЧ

Директор Департаменту земельних ресурсів
виконавчого органу Київської міської ради
(Київської міської державної адміністрації)



Валентина ПЕЛИХ

Начальник юридичного управління
Департаменту земельних ресурсів
виконавчого органу Київської міської ради
(Київської міської державної адміністрації)


Дмитро РАДЗІЄВСЬКИЙ


ПОГОДЖЕНО:

Постійна комісія Київської міської ради
з питань архітектури, містопланування
та земельних відносин



з рекомендації
Фонду містобудування
№ 7/79 БСР
10.04.2024
Михайло ТЕРЕНТЬЄВ

Голова

Секретар


Юрій ФЕДОРЕНКО

Начальник управління правового
забезпечення діяльності
Київської міської ради


Валентина ПОЛОЖИШНИК
від 05.04.2024 № 8/230-514

Постійна комісія Київської
міської ради з питань
бюджету, соціально-економічного
розвитку та інвестиційної діяльності

Голова

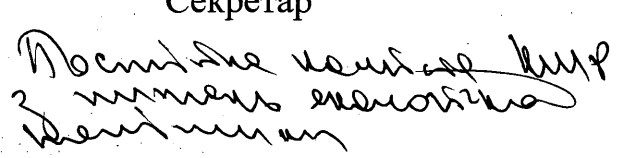
Секретар


ПІДТРИМАНО
В ПОРЯДКУ
Ч. 5 СТ. 30
РЕГЛАМЕНТУ

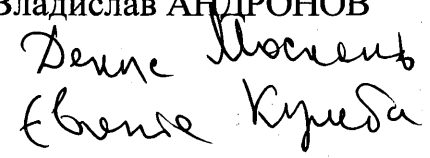
Андрій ВІТРЕНКО

ПІДТРИМАНО
В ПОРЯДКУ
Ч. 5 СТ. 30
РЕГЛАМЕНТУ

Владислав АНДРОНОВ


Постійна комісія
з питань економіки
Київської міської ради


Голова
Секретар


Денис Москаль
Евгенія Крива



КИЇВСЬКА МІСЬКА РАДА

ІХ СКЛИКАННЯ

ПОСТІЙНА КОМІСІЯ З ПИТАНЬ ТРАНСПОРТУ, ЗВ'ЯЗКУ ТА РЕКЛАМИ

вул. Хрещатик, 36, м. Київ, 01044

тел.: (044)202-73-04, тел./факс: (044)202-73-08

14.04.2024 № 08/289-80

Голові постійної комісії Київської міської ради з питань архітектури, містобудування та земельних відносин

Михайлу ТЕРЕНТЬЄВУ

Шановний пане Михайле!

Надаємо Вам для врахування Витяг з протоколу № 4/42 від 10 квітня 2024 року засідання постійної комісії Київської міської ради з питань транспорту, зв'язку та реклами.

Витяг з протоколу № 4/42 від 10 квітня 2024 року засідання постійної комісії Київської міської ради з питань транспорту, зв'язку та реклами.

Склад комісії – 5 депутатів Київської міської ради.

Присутні – 5 депутатів Київської міської ради.

Окопний О.Ю.	– голова постійної комісії, головуєчий;
Задерейко А.І.	– перший заступник голови постійної комісії;
Галайчук І.В.	– секретар постійної комісії;
Мамоян С.Ч.	– член постійної комісії;
Тимченко О.С.	– член постійної комісії.

Порядок денний:

5. Про розгляд проекту рішення Київської міської ради «Про затвердження технічних документацій із землеустрою щодо інвентаризації земель та визначення переліку земельних ділянок для опрацювання можливості продажу їх (або права оренди на них) на земельних торгах» (501653335) доручення заступника міського голови – секретаря Київської міської ради від 11.03.2024 № 08/231-345/ПР (доповідач Пелих В.М.).

Розгляд (обговорення) питань порядку денного:

5. Про розгляд проекту рішення Київської міської ради «Про затвердження технічних документацій із землеустрою щодо інвентаризації земель та визначення переліку земельних ділянок для опрацювання можливості продажу їх (або права оренди на них) на земельних торгах» (501653335) доручення заступника міського голови – секретаря Київської міської ради від 11.03.2024 № 08/231-345/ПР.

СЛУХАЛИ: Окопного О.Ю., головуючого на засіданні, голову комісії про розгляд проекту рішення Київської міської ради «Про затвердження технічних документів із землеустрою щодо інвентаризації земель та визначення переліку земельних ділянок для опрацювання можливості продажу їх (або права оренди на них) на земельних торгах» (501653335) доручення заступника міського голови – секретаря Київської міської ради від 11.03.2024 № 08/231-345/ПР.

ВИСТУПИЛИ: Дворніков В.М., Окопний О.Ю.

ВИРІШИЛИ: підтримати проект рішення Київської міської ради «Про затвердження технічних документів із землеустрою щодо інвентаризації земель та визначення переліку земельних ділянок для опрацювання можливості продажу їх (або права оренди на них) на земельних торгах» (501653335) доручення заступника міського голови – секретаря Київської міської ради від 11.03.2024 № 08/231-345/ПР.

ГОЛОСУВАЛИ: «за» – 4, «проти» – 0, «утрималось» – 1,
«не голосували» – 0

Рішення прийнято.


З оригіналом згідно.

Голова комісії

Олексій ОКОПНИЙ

Секретар комісії

Ігор ГАЛАЙЧУК



ПОЯСНЮВАЛЬНА ЗАПИСКА

№ ПЗН-63260 від 29.02.2024

До справи
№ 501653335

до проекту рішення Київської міської ради:

Про затвердження технічних документацій із землеустрою щодо інвентаризації земель та визначення переліку земельних ділянок для опрацювання можливості продажу їх (або права оренди на них) на земельних торгах



1. Юридична особа:

Назва	<i>КИЇВСЬКА МІСЬКА РАДА</i>
Перелік засновників (учасників) юридичної особи	<i>КИЇВСЬКА МІСЬКА РАДА Адреса засновника: м. Київ, Шевченківський район, вул. Хрещатик, 36</i>
Кінцевий бенефіціарний власник (контролер)	<i>Відсутній</i>
Реєстраційний номер:	<i>№ 501653335</i>

2. Відомості про земельні ділянки: зазначені у додатках до проекту рішення Київської міської ради.

3. Обґрунтування прийняття рішення.

Відповідно до рішення Київської міської ради від 10.09.2015 № 958/1822 «Про інвентаризацію земель міста Києва» та на виконання Міської цільової програми використання та охорони земель міста Києва на 2022-2025 роки, затвердженої рішенням Київської міської ради від 07.10.2021 № 2727/2768, з дотриманням вимог Земельного кодексу України, Закону України «Про землеустрій», Закону України «Про Державний земельний кадастр», Порядку проведення інвентаризації земель, затвердженого постановою Кабінету Міністрів України від 05.06.2019 № 476 та Порядку ведення Державного земельного кадастру, затвердженого постановою Кабінету Міністрів України від 17.10.2012 № 1051, комунальним підприємством «Київський інститут земельних відносин» виконані заходи з розробки технічних документацій із землеустрою щодо інвентаризації земель.

Згідно з частиною першою статті 134 Земельного кодексу України земельні ділянки державної чи комунальної власності продаються або передаються в користування (оренду, суперфіцій, емфітевзис) окремими лотами на конкурентних засадах (на земельних торгах), крім випадків, встановлених частиною другою цієї статті.

Відповідно до статті 135 Земельного кодексу України порядок проведення земельних торгів, визначений цим Кодексом, є обов'язковим у разі, якщо на земельних торгах здійснюється, зокрема, продаж земельних ділянок державної та комунальної власності, передача їх у користування за рішенням Верховної Ради Автономної Республіки Крим, Ради міністрів Автономної Республіки Крим, відповідних органів виконавчої влади, органів місцевого самоврядування.

Відповідно до статей 9, 20, 79¹, 83, 122, 127, 134-136, 186 Земельного кодексу України, статей 35, 57 Закону України «Про землеустрій» та враховуючи, що земельні ділянки зареєстровані в Державному земельному кадастрі, та з метою виконання зазначених вимог законодавства, збільшення наповнення бюджету м. Києва та організації підготовки продажу земельних ділянок (або права оренди на них) підготовлено зазначений проект рішення Київської міської ради.

4. Мета прийняття рішення.

Метою прийняття рішення є затвердження технічних документацій із землеустрою

щодо інвентаризації земель на території міста Києва для забезпечення формування земель комунальної власності територіальної громади міста Києва та подальшого оформлення прав на них, в тому числі спрощення процедури оформлення прав на землю, підвищення ефективності міського землекористування, збільшення надходжень коштів до міського бюджету від плати за землю, продажу земельних ділянок на земельних торгах та права оренди на них тощо.

5. Особливі характеристики земельних ділянок: зазначені у додатках до проекту рішення Київської міської ради.

Проектом рішення передбачається визначення переліку земельних ділянок та надання дозволу на опрацювання земельних ділянок щодо можливості продажу їх (або права оренди на них) на земельних торгах.

Перелік земельних ділянок для опрацювання можливості продажу їх на земельних торгах (згідно з додатком 2 до проекту рішення Київської міської ради)	
Земельна ділянка № 1	
Кадастровий номер	8000000000:66:010:0008
Місце розташування земельної ділянки	вул. Вершигори Петра у Дніпровському районі м. Києва
Площа, га	0,3458
Вид права	власність
Вид цільового призначення земельної ділянки	02.09 для будівництва і обслуговування паркінгів та автостоянок на землях житлової та громадської забудови (розміщення багаторівневого паркінгу)
Детальний план території	Відповідно до детального плану території в межах бульвару Перова, вулиць Сулеймана Стальського, Петра Вершигори, проспекту Генерала Ватутіна у Дніпровському районі м. Києва, затвердженого рішенням Київської міської ради від 28.11.2017 № 679/3686, земельна ділянка за функціональним призначенням відноситься до території транспорту та зв'язку. Відповідно до проектних рішень зазначеного ДПТ на земельній ділянці передбачено розміщення багаторівневого паркінгу. (лист Департаменту містобудування та архітектури виконавчого органу Київської міської ради (Київської міської державної адміністрації) від 04.03.2024 № 055-2189).
Інші особливості:	Земельна ділянка розташована в межах зони охоронюваного ландшафту та санітарнозахисної зони установ комунального господарства. Відповідно до витягу із технічної документації з нормативної грошової оцінки земельних ділянок від 06.03.2024 № НВ-9932274332024 нормативна грошова оцінка земельної ділянки становить 7 347 658,33 грн.
Земельна ділянка № 2	
Кадастровий номер	8000000000:66:010:0022
Місце розташування земельної ділянки	вул. Вершигори Петра у Дніпровському районі м. Києва
Площа, га	0,3340
Вид права	власність
Вид цільового призначення земельної ділянки	03.10 для будівництва та обслуговування адміністративних будинків, офісних будівель компаній, які займаються підприємницькою діяльністю, пов'язаною з отриманням прибутку (розміщення багатофункціонального адміністративного комплексу)

Детальний план території	Відповідно до детального плану території в межах бульвару Перова, вулиць Сулеймана Стальського, Петра Вершигори, проспекту Генерала Ватутіна у Дніпровському районі м. Києва, затвердженого рішенням Київської міської ради від 28.11.2017 № 679/3686, земельна ділянка за функціональним призначенням відноситься до території громадських будівель та споруд. Відповідно до проектних рішень зазначеного ДПТ на земельній ділянці передбачено розміщення багатофункціонального адміністративного комплексу (лист Департаменту містобудування та архітектури виконавчого органу Київської міської ради (Київської міської державної адміністрації) від 04.03.2024 № 055-2188).
Інші особливості:	Земельна ділянка розташована в межах зони охоронюваного ландшафту та частково в межах санітарно-захисної зони установ комунального господарства. Відповідно до витягу із технічної документації з нормативної грошової оцінки земельних ділянок від 06.03.2024 № НВ-9932274602024 нормативна грошова оцінка земельної ділянки становить 13 142 460,22 грн.
Земельна ділянка № 3	
Кадастровий номер	8000000000:66:010:0024
Місце розташування земельної ділянки	вул. Вершигори Петра у Дніпровському районі м. Києва
Площа, га	0,5776
Вид права	власність
Вид цільового призначення земельної ділянки	02.09 для будівництва і обслуговування паркінгів та автостоянок на землях житлової та громадської забудови (розміщення багаторівневого паркінгу)
Детальний план території	Відповідно до детального плану території в межах бульвару Перова, вулиць Сулеймана Стальського, Петра Вершигори, проспекту Генерала Ватутіна у Дніпровському районі м. Києва, затвердженого рішенням Київської міської ради від 28.11.2017 № 679/3686, земельна ділянка за функціональним призначенням відноситься до території транспорту та зв'язку. Відповідно до проектних рішень зазначеного ДПТ на земельній ділянці передбачено розміщення багаторівневого паркінгу (лист Департаменту містобудування та архітектури виконавчого органу Київської міської ради (Київської міської державної адміністрації) від 15.02.2024 № 055-1587).
Інші особливості:	Земельна ділянка розташована в межах зони охоронюваного ландшафту та санітарнозахисної зони установ комунального господарства. Відповідно до витягу із технічної документації з нормативної грошової оцінки земельних ділянок від 06.03.2024 № НВ-9932274862024 нормативна грошова оцінка земельної ділянки становить 13 636 679,68 грн.

Технічні документації із землеустрою щодо інвентаризації земель містять інформацію та відомості надані структурним підрозділом Київської міської державної адміністрації у сфері охорони навколишнього природного середовища (Управлінням екології та природних ресурсів виконавчого органу Київської міської ради (Київської міської державної

адміністрації)) (кадастровий квартал 66:052), органом охорони культурної спадщини органу виконавчої влади (Департаментом охорони культурної спадщини виконавчого органу Київської міської ради (Київської міської державної адміністрації))(кадастрові квартали 66:010, 66:052, 62:146).

6. Стан нормативно-правової бази у даній сфері правового регулювання.

Загальні засади та порядок проведення інвентаризації земель визначено Земельним кодексом України, Законом України «Про землеустрій», Законом України «Про Державний земельний кадастр», Порядком проведення інвентаризації земель, затвердженого постановою Кабінету Міністрів України від 05.06.2019 № 476 та Порядком ведення Державного земельного кадастру, затвердженого постановою Кабінету Міністрів України від 17.10.2012 № 1051.

Проект рішення не містить інформацію з обмеженим доступом у розумінні статті 6 Закону України «Про доступ до публічної інформації».

Проект рішення не стосується прав і соціальної захищеності осіб з інвалідністю та не матиме впливу на життєдіяльність цієї категорії.

7. Фінансово-економічне обґрунтування.

Реалізація рішення не потребує додаткових витрат міського бюджету.


8. Прогноз соціально-економічних та інших наслідків прийняття рішення.

Наслідками прийняття розробленого проекту рішення стане:

- реалізація зацікавленою особою своїх прав щодо використання земельної ділянки;
- підвищення ефективності міського землекористування;
- збільшення надходжень коштів до міського бюджету від плати за землю, продажу земельних ділянок та права оренди землі тощо.

Доповідач: директор Департаменту земельних ресурсів **Валентина ПЕЛИХ**

Директор Департаменту земельних ресурсів



Валентина ПЕЛИХ

Додаток 1

до рішення Київської міської ради

від _____ № _____

Порядковий номер	Реєстраційний номер справи	Назва технічної документації із землеустрою	Кадастровий номер земельної ділянки	Площа земельної ділянки, га	Адреса	Категорія земель	Код виду цільового призначення, назва
1	667745223	Технічна документація із землеустрою щодо інвентаризації земель на території кадастрового кварталу 63:262 обмеженого вул. Ісмаїла Гаспринського, вул. Ялтинська, вул. Костянтина Заслонова, та вул. Юрія Пасхаліна у Дарницькому районі м. Києва	8000000000:63:262:0001	0,1428	вулиця Юрія Пасхаліна, Дарницький район, місто Київ	Землі промисловості, транспорту, електронних комунікацій, енергетики, оборони та іншого призначення	12.04 Для розміщення та експлуатації будівель і споруд автомобільного транспорту та дорожнього господарства
			8000000000:63:262:0002	0,1319	вулиця Ялтинська, Дарницький район, місто Київ	Землі промисловості, транспорту, електронних комунікацій, енергетики, оборони та іншого призначення	12.13 Земельні ділянки загального користування, які використовуються як вулиці, майдани, проїзди, дороги, набережні
			8000000000:63:262:0004	0,2051	вулиця Костянтина Заслонова, Дарницький район, місто Київ	Землі промисловості, транспорту, електронних комунікацій, енергетики, оборони та іншого призначення	12.04 Для розміщення та експлуатації будівель і споруд автомобільного транспорту та дорожнього господарства
			8000000000:63:262:0005	0,1370	вулиця Костянтина Заслонова, Дарницький район, місто Київ	Землі промисловості, транспорту, електронних комунікацій, енергетики, оборони та іншого призначення	12.13 Земельні ділянки загального користування, які використовуються як вулиці, майдани, проїзди, дороги, набережні
			8000000000:63:262:0007	0,2825	вулиця Юрія Пасхаліна, 9, Дарницький район, місто Київ	Землі житлової та громадської забудови	02.03 Для будівництва і обслуговування багатоквартирного житлового будинку
			8000000000:63:262:0008	0,4858	вулиця Костянтина Заслонова, 9, Дарницький район, місто Київ	Землі житлової та громадської забудови	02.03 Для будівництва і обслуговування багатоквартирного житлового будинку

8000000000:63:262:0009	0,4513	вулиця Ялтинська, 12/11, Дарницький район, місто Київ	Землі житлової та громадської забудови	02.10 Для будівництва і обслуговування багатоквартирного житлового будинку з об'єктами торгово-розважальної та ринкової інфраструктури
8000000000:63:262:0010	0,1298	вулиця Ісмаїла Гаспринського, Дарницький район, місто Київ	Землі промисловості, транспорту, електронних комунікацій, енергетики, оборони та іншого призначення	12.13 Земельні ділянки загального користування, які використовуються як вулиці, майдани, проїзди, дороги, набережні
8000000000:63:262:0011	0,1870	вулиця Юрія Пасхаліна, 11, Дарницький район, місто Київ	Землі промисловості, транспорту, електронних комунікацій, енергетики, оборони та іншого призначення	12.01 Для розміщення та експлуатації будівель і споруд залізничного транспорту
8000000000:63:262:0012	0,1295	вулиця Юрія Пасхаліна, Дарницький район, місто Київ	Землі промисловості, транспорту, електронних комунікацій, енергетики, оборони та іншого призначення	12.13 Земельні ділянки загального користування, які використовуються як вулиці, майдани, проїзди, дороги, набережні
8000000000:63:262:0013	0,2114	вулиця Юрія Пасхаліна, 13, Дарницький район, місто Київ	Землі житлової та громадської забудови	02.03 Для будівництва і обслуговування багатоквартирного житлового будинку
8000000000:63:262:0014	0,4254	вулиця Ялтинська, 10/14, Дарницький район, місто Київ	Землі житлової та громадської забудови	02.10 Для будівництва і обслуговування багатоквартирного житлового будинку з об'єктами торгово-розважальної та ринкової інфраструктури
8000000000:63:262:0015	0,2531	вулиця Костянтина Заслонова, 7, Дарницький район, місто Київ	Землі житлової та громадської забудови	02.03 Для будівництва і обслуговування багатоквартирного житлового будинку

2	315218614	Технічна документація із землеустрою щодо інвентаризації земель на території кадастрового кварталу 63:689 обмеженого вул. Бориспільська, вул. Вереснева, вул. Приколійна та вул. Голованьова Степана у Дарницькому районі м. Києва	8000000000:63:689:0040	0,1379	вулиця Голованьова Степана, 2, Дарницький район, місто Київ	Землі житлової та громадської забудови	03.02 Для будівництва та обслуговування будівель закладів освіти
			8000000000:63:689:0039	2,8542	вулиця Бориспільська, 5, Дарницький район, місто Київ	Землі житлової та громадської забудови	03.02 Для будівництва та обслуговування будівель закладів освіти
3	580652628	Технічна документація із землеустрою щодо інвентаризації земель на території кадастрового кварталу 66:235 обмеженого вулицями Вінстона Черчилля, Поправки Юрія, бульваром Верховної Ради та вулицею Пожарського у Дніпровському районі м. Києва	8000000000:66:235:0036	0,3528	бульвар Верховної Ради, 33/1, Дніпровський район, місто Київ	Землі житлової та громадської забудови	02.10 Для будівництва і обслуговування багатоквартирного житлового будинку з об'єктами торгово-розважальної та ринкової інфраструктури
			8000000000:66:235:0033	0,0081	вулиця Вінстона Черчилля, 22, Дніпровський район, місто Київ	Землі промисловості, транспорту, електронних комунікацій, енергетики, оборони та іншого призначення	14.02 Для розміщення, будівництва, експлуатації та обслуговування будівель і споруд об'єктів передачі електричної енергії
			8000000000:66:235:0013	0,2105	бульвар Верховної Ради, 31, Дніпровський район, місто Київ	Землі житлової та громадської забудови	02.10 Для будівництва і обслуговування багатоквартирного житлового будинку з об'єктами торгово-розважальної та ринкової інфраструктури
			8000000000:66:235:0001	0,4004	вулиця Вінстона Черчилля, 30, вулиця Поправки Юрія, 7, Дніпровський район, місто Київ	Землі житлової та громадської забудови	02.03 Для будівництва і обслуговування багатоквартирного житлового будинку

8000000000:66:235:0029	0,2566	вулиця Мініна, 4, Дніпровський район, місто Київ	Землі житлової та громадської забудови	02.10 Для будівництва і обслуговування багатоквартирного житлового будинку з об'єктами торгово- розважальної та ринкової інфраструктури
8000000000:66:235:0037	0,2449	вулиця Мініна, 6, Дніпровський район, місто Київ	Землі житлової та громадської забудови	02.03 Для будівництва і обслуговування багатоквартирного житлового будинку
8000000000:66:235:0019	0,0067	вулиця Поправки Юрія, 5, Дніпровський район, місто Київ	Землі промисловості, транспорту, електронних комунікацій, енергетики, оборони та іншого призначення	14.02 Для розміщення, будівництва, експлуатації та обслуговування будівель і споруд об'єктів передачі електричної енергії
8000000000:66:235:0045	0,0082	бульвар Верховної Ради, 31А, Дніпровський район, місто Київ	Землі промисловості, транспорту, електронних комунікацій, енергетики, оборони та іншого призначення	14.02 Для розміщення, будівництва, експлуатації та обслуговування будівель і споруд об'єктів передачі електричної енергії
8000000000:66:235:0021	0,0781	вулиця Вінстона Черчилля, 28, Дніпровський район, місто Київ	Землі житлової та громадської забудови	03.07 Для будівництва та обслуговування будівель торгівлі
8000000000:66:235:0020	0,4453	вулиця Вінстона Черчилля, 26, вулиця Мініна, 8, Дніпровський район, місто Київ	Землі житлової та громадської забудови	02.03 Для будівництва і обслуговування багатоквартирного житлового будинку
8000000000:66:235:0030	0,2365	бульвар Верховної Ради, 27, Дніпровський район, місто Київ	Землі житлової та громадської забудови	02.10 Для будівництва і обслуговування багатоквартирного житлового будинку з об'єктами торгово- розважальної та ринкової інфраструктури

8000000000:66:235:0032	0,2135	бульвар Верховної Ради, 29, Дніпровський район, місто Київ	Землі житлової та громадської забудови	02.10 Для будівництва і обслуговування багатоквартирного житлового будинку з об'єктами торгово-розважальної та ринкової інфраструктури
8000000000:66:235:0022	0,2197	бульвар Верховної Ради, 25, Дніпровський район, місто Київ	Землі житлової та громадської забудови	02.10 Для будівництва і обслуговування багатоквартирного житлового будинку з об'єктами торгово-розважальної та ринкової інфраструктури
8000000000:66:235:0012	0,2497	вулиця Пожарського, 2, Дніпровський район, місто Київ	Землі житлової та громадської забудови	02.10 Для будівництва і обслуговування багатоквартирного житлового будинку з об'єктами торгово-розважальної та ринкової інфраструктури
8000000000:66:235:0004	0,0114	вулиця Пожарського, 2, Дніпровський район, місто Київ	Землі промисловості, транспорту, електронних комунікацій, енергетики, оборони та іншого призначення	14.02 Для розміщення, будівництва, експлуатації та обслуговування будівель і споруд об'єктів передачі електричної енергії
8000000000:66:235:0009	0,3594	вулиця Пожарського, 4, Дніпровський район, місто Київ	Землі житлової та громадської забудови	02.10 Для будівництва і обслуговування багатоквартирного житлового будинку з об'єктами торгово-розважальної та ринкової інфраструктури
8000000000:66:235:0014	0,3737	бульвар Верховної Ради, 25а, Дніпровський район, місто Київ	Землі житлової та громадської забудови	02.03 Для будівництва і обслуговування багатоквартирного житлового будинку
8000000000:66:235:0038	0,2357	вулиця Пожарського, 6, Дніпровський район, місто Київ	Землі житлової та громадської забудови	02.03 Для будівництва і обслуговування багатоквартирного житлового будинку

8000000000:66:235:0044	0,2374	вулиця Вінстона Черчилля, 20, Дніпровський район, місто Київ	Землі житлової та громадської забудови	02.10 Для будівництва і обслуговування багатоквартирного житлового будинку з об'єктами торгово-розважальної та ринкової інфраструктури
8000000000:66:235:0025	0,2281	вулиця Вінстона Черчилля, 22, Дніпровський район, місто Київ	Землі житлової та громадської забудови	02.10 Для будівництва і обслуговування багатоквартирного житлового будинку з об'єктами торгово-розважальної та ринкової інфраструктури
8000000000:66:235:0005	0,0093	бульвар Верховної Ради, 27, Дніпровський район, місто Київ	Землі промисловості, транспорту, електронних комунікацій, енергетики, оборони та іншого призначення	14.02 Для розміщення, будівництва, експлуатації та обслуговування будівель і споруд об'єктів передачі електричної енергії
8000000000:66:235:0006	0,0280	вулиця Вінстона Черчилля, Дніпровський район, місто Київ	Землі житлової та громадської забудови	02.12 Земельні ділянки загального користування, які використовуються як внутрішньоквартальні проїзди, пішохідні зони
8000000000:66:235:0048	0,1538	вулиця Пожарського, Дніпровський район, місто Київ	Землі промисловості, транспорту, електронних комунікацій, енергетики, оборони та іншого призначення	12.13 Земельні ділянки загального користування, які використовуються як вулиці, майдани, проїзди, дороги, набережні
8000000000:66:235:0034	0,4029	вулиця Вінстона Черчилля, Дніпровський район, місто Київ	Землі промисловості, транспорту, електронних комунікацій, енергетики, оборони та іншого призначення	12.13 Земельні ділянки загального користування, які використовуються як вулиці, майдани, проїзди, дороги, набережні

8000000000:66:235:0023	0,5738	вулиця Вінстона Черчилля, Дніпровський район, місто Київ	Землі промисловості, транспорту, електронних комунікацій, енергетики, оборони та іншого призначення	12.04 Для розміщення та експлуатації будівель і споруд автомобільного транспорту та дорожнього господарства
8000000000:66:235:0027	0,1186	вулиця Поправки Юрія, Дніпровський район, місто Київ	Землі промисловості, транспорту, електронних комунікацій, енергетики, оборони та іншого призначення	12.13 Земельні ділянки загального користування, які використовуються як вулиці, майдани, проїзди, дороги, набережні
8000000000:66:235:0003	0,3944	бульвар Верховної Ради, Дніпровський район, місто Київ	Землі промисловості, транспорту, електронних комунікацій, енергетики, оборони та іншого призначення	12.13 Земельні ділянки загального користування, які використовуються як вулиці, майдани, проїзди, дороги, набережні
8000000000:66:235:0017	0,3337	вулиця Мініна, Дніпровський район, місто Київ	Землі промисловості, транспорту, електронних комунікацій, енергетики, оборони та іншого призначення	12.04 Для розміщення та експлуатації будівель і споруд автомобільного транспорту та дорожнього господарства
8000000000:66:235:0007	0,2205	вулиця Поправки Юрія, 5, Дніпровський район, місто Київ	Землі житлової та громадської забудови	02.03 Для будівництва і обслуговування багатоквартирного житлового будинку
8000000000:66:235:0010	0,3420	вулиця Поправки Юрія, 3, Дніпровський район, місто Київ	Землі житлової та громадської забудови	02.03 Для будівництва і обслуговування багатоквартирного житлового будинку
8000000000:66:235:0035	0,4272	бульвар Верховної Ради, 31а, Дніпровський район, місто Київ	Землі житлової та громадської забудови	02.03 Для будівництва і обслуговування багатоквартирного житлового будинку

8000000000:66:235:0042	0,1223	вулиця Мініна, Дніпровський район, місто Київ	Землі житлової та громадської забудови	02.09 Для будівництва і обслуговування паркінгів та автостоянок на землях житлової та громадської забудови
8000000000:66:235:0031	0,2243	вулиця Мініна, 2, Дніпровський район, місто Київ	Землі житлової та громадської забудови	02.03 Для будівництва і обслуговування багатоквартирного житлового будинку
8000000000:66:235:0040	0,0705	вулиця Мініна, Дніпровський район, місто Київ	Землі житлової та громадської забудови	02.12 Земельні ділянки загального користування, які використовуються як внутрішньоквартальні проїзди, пішохідні зони
8000000000:66:235:0066	0,0107	вулиця Поправки Юрія, Дніпровський район, місто Київ	Землі житлової та громадської забудови	02.12 Земельні ділянки загального користування, які використовуються як внутрішньоквартальні проїзди, пішохідні зони
8000000000:66:235:0015	0,1242	бульвар Верховної Ради, Дніпровський район, місто Київ	Землі житлової та громадської забудови	02.12 Земельні ділянки загального користування, які використовуються як внутрішньоквартальні проїзди, пішохідні зони
8000000000:66:235:0046	0,2431	бульвар Верховної Ради, Дніпровський район, місто Київ	Землі житлової та громадської забудови	02.12 Земельні ділянки загального користування, які використовуються як внутрішньоквартальні проїзди, пішохідні зони
8000000000:66:235:0047	0,3183	бульвар Верховної Ради, 27а, Дніпровський район, місто Київ	Землі житлової та громадської забудови	02.03 Для будівництва і обслуговування багатоквартирного житлового будинку
8000000000:66:235:0070	0,4143	бульвар Верховної Ради, 27б, Дніпровський район, місто Київ	Землі житлової та громадської забудови	02.03 Для будівництва і обслуговування багатоквартирного житлового будинку

8000000000:66:235:0016	0,4221	бульвар Верховної Ради, 29а, Дніпровський район, місто Київ	Землі житлової та громадської забудови	02.03 Для будівництва і обслуговування багатоквартирного житлового будинку
8000000000:66:235:0043	0,4256	вулиця Мініна, 1, Дніпровський район, місто Київ	Землі житлової та громадської забудови	02.03 Для будівництва і обслуговування багатоквартирного житлового будинку
8000000000:66:235:0041	0,4057	вулиця Вінстона Черчилля, 20а, Дніпровський район, місто Київ	Землі житлової та громадської забудови	02.03 Для будівництва і обслуговування багатоквартирного житлового будинку
8000000000:66:235:0024	0,3326	вулиця Вінстона Черчилля, 22а, Дніпровський район, місто Київ	Землі житлової та громадської забудови	02.03 Для будівництва і обслуговування багатоквартирного житлового будинку
8000000000:66:235:0075	0,4145	вулиця Вінстона Черчилля, 22б, Дніпровський район, місто Київ	Землі житлової та громадської забудови	02.03 Для будівництва і обслуговування багатоквартирного житлового будинку
8000000000:66:235:0018	0,4298	вулиця Вінстона Черчилля, 24а, Дніпровський район, місто Київ	Землі житлової та громадської забудови	02.03 Для будівництва і обслуговування багатоквартирного житлового будинку
8000000000:66:235:0039	0,4236	вулиця Мініна, 3, Дніпровський район, місто Київ	Землі житлової та громадської забудови	02.03 Для будівництва і обслуговування багатоквартирного житлового будинку
8000000000:66:235:0026	0,0973	вулиця Вінстона Черчилля, Дніпровський район, місто Київ	Землі житлової та громадської забудови	02.12 Земельні ділянки загального користування, які використовуються як внутрішньоквартальні проїзди, пішохідні зони
8000000000:66:235:0008	0,2013	вулиця Вінстона Черчилля, 24, Дніпровський район, місто Київ	Землі житлової та громадської забудови	02.03 Для будівництва і обслуговування багатоквартирного житлового будинку

4	514952854	Технічна документація із землеустрою щодо інвентаризації земель на території кадастрового кварталу 62:146 обмеженого пров. Луговим та вул. Радосинською у Деснянському районі м. Києва	8000000000:62:146:0010	2,2038	вулиця Радосинська, Деснянський район, місто Київ	Землі промисловості, транспорту, електронних комунікацій, енергетики, оборони та іншого призначення	12.13 Земельні ділянки загального користування, які використовуються як вулиці, майдани, проїзди, дороги, набережні
			8000000000:62:146:0017	1,4677	вулиця Радосинська, Деснянський район, місто Київ	Землі промисловості, транспорту, електронних комунікацій, енергетики, оборони та іншого призначення	12.04 Для розміщення та експлуатації будівель і споруд автомобільного транспорту та дорожнього господарства
			8000000000:62:146:0110	0,3032	вулиця Милославська, Деснянський район, місто Київ	Землі промисловості, транспорту, електронних комунікацій, енергетики, оборони та іншого призначення	12.13 Земельні ділянки загального користування, які використовуються як вулиці, майдани, проїзди, дороги, набережні
			8000000000:62:146:0020	21,3678	вулиця Милославська, 58, Деснянський район, місто Київ	Землі житлової та громадської забудови	03.03 Для будівництва та обслуговування будівель закладів охорони здоров'я та соціальної допомоги
5	420525043	Технічна документація із землеустрою щодо інвентаризації земель на території кадастрового кварталу 66:052 обмеженого проспектом Романа Шухевича, вулицею Вершигори Петра, вулицею Райдужною, озером Радунка, вулицею Квітковою та вулицею Луговою у Дніпровському районі м. Києва	8000000000:66:052:0065	0,0037	вулиця Вершигори Петра, Дніпровський район, місто Київ	Землі промисловості, транспорту, електронних комунікацій, енергетики, оборони та іншого призначення	12.13 Земельні ділянки загального користування, які використовуються як вулиці, майдани, проїзди, дороги, набережні
			8000000000:66:052:0033	0,0033	вулиця Вершигори Петра, Дніпровський район, місто Київ	Землі промисловості, транспорту, електронних комунікацій, енергетики, оборони та іншого призначення	12.13 Земельні ділянки загального користування, які використовуються як вулиці, майдани, проїзди, дороги, набережні
			8000000000:66:052:0045	0,0116	вулиця Вершигори Петра, Дніпровський район, місто Київ	Землі промисловості, транспорту, електронних комунікацій, енергетики, оборони та іншого призначення	12.13 Земельні ділянки загального користування, які використовуються як вулиці, майдани, проїзди, дороги, набережні

8000000000:66:052:0077	0,0146	вулиця Вершигори Петра, 3, Дніпровський район, місто Київ	Землі промисловості, транспорту, електронних комунікацій, енергетики, оборони та іншого призначення	14.02 Для розміщення, будівництва, експлуатації та обслуговування будівель і споруд об'єктів передачі електричної енергії
8000000000:66:052:0058	0,0098	вулиця Вершигори Петра, Дніпровський район, місто Київ	Землі промисловості, транспорту, електронних комунікацій, енергетики, оборони та іншого призначення	12.13 Земельні ділянки загального користування, які використовуються як вулиці, майдани, проїзди, дороги, набережні
8000000000:66:052:0060	0,0147	проспект Романа Шухевича, 6, Дніпровський район, місто Київ	Землі промисловості, транспорту, електронних комунікацій, енергетики, оборони та іншого призначення	14.02 Для розміщення, будівництва, експлуатації та обслуговування будівель і споруд об'єктів передачі електричної енергії
8000000000:66:052:0073	0,0146	проспект Романа Шухевича, 2, Дніпровський район, місто Київ	Землі промисловості, транспорту, електронних комунікацій, енергетики, оборони та іншого призначення	14.02 Для розміщення, будівництва, експлуатації та обслуговування будівель і споруд об'єктів передачі електричної енергії
8000000000:66:052:0037	0,0143	проспект Романа Шухевича, 12а, Дніпровський район, місто Київ	Землі промисловості, транспорту, електронних комунікацій, енергетики, оборони та іншого призначення	14.02 Для розміщення, будівництва, експлуатації та обслуговування будівель і споруд об'єктів передачі електричної енергії
8000000000:66:052:0069	0,0144	вулиця Райдужна, 22, Дніпровський район, місто Київ	Землі промисловості, транспорту, електронних комунікацій, енергетики, оборони та іншого призначення	14.02 Для розміщення, будівництва, експлуатації та обслуговування будівель і споруд об'єктів передачі електричної енергії
8000000000:66:052:0055	0,0183	вулиця Райдужна, 26, Дніпровський район, місто Київ	Землі промисловості, транспорту, електронних комунікацій, енергетики, оборони та іншого призначення	14.02 Для розміщення, будівництва, експлуатації та обслуговування будівель і споруд об'єктів передачі електричної енергії

8000000000:66:052:0050	0,0141	проспект Романа Шухевича, 10б, Дніпровський район, місто Київ	Землі промисловості, транспорту, електронних комунікацій, енергетики, оборони та іншого призначення	13.01 Для розміщення та експлуатації об'єктів і споруд електронних комунікацій
8000000000:66:052:0005	0,0184	вулиця Вершигори Петра, 9А, Дніпровський район, місто Київ	Землі промисловості, транспорту, електронних комунікацій, енергетики, оборони та іншого призначення	14.02 Для розміщення, будівництва, експлуатації та обслуговування будівель і споруд об'єктів передачі електричної енергії
8000000000:66:052:0052	0,0055	вулиця Вершигори Петра, Дніпровський район, місто Київ	Землі промисловості, транспорту, електронних комунікацій, енергетики, оборони та іншого призначення	12.13 Земельні ділянки загального користування, які використовуються як вулиці, майдани, проїзди, дороги, набережні
8000000000:66:052:0057	0,6386	вулиця Вершигори Петра, Дніпровський район, місто Київ	Землі промисловості, транспорту, електронних комунікацій, енергетики, оборони та іншого призначення	12.04 Для розміщення та експлуатації будівель і споруд автомобільного транспорту та дорожнього господарства
8000000000:66:052:0042	0,7234	вулиця Вершигори Петра, Дніпровський район, місто Київ	Землі промисловості, транспорту, електронних комунікацій, енергетики, оборони та іншого призначення	12.13 Земельні ділянки загального користування, які використовуються як вулиці, майдани, проїзди, дороги, набережні
8000000000:66:052:0022	0,0402	вулиця Вершигори Петра, Дніпровський район, місто Київ	Землі промисловості, транспорту, електронних комунікацій, енергетики, оборони та іншого призначення	12.13 Земельні ділянки загального користування, які використовуються як вулиці, майдани, проїзди, дороги, набережні
8000000000:66:052:0027	0,0016	вулиця Вершигори Петра, Дніпровський район, місто Київ	Землі промисловості, транспорту, електронних комунікацій, енергетики, оборони та іншого призначення	12.13 Земельні ділянки загального користування, які використовуються як вулиці, майдани, проїзди, дороги, набережні

8000000000:66:052:0046	0,0033	вулиця Вершигори Петра, Дніпровський район, місто Київ	Землі промисловості, транспорту, електронних комунікацій, енергетики, оборони та іншого призначення	12.13 Земельні ділянки загального користування, які використовуються як вулиці, майдани, проїзди, дороги, набережні
8000000000:66:052:0025	1,1856	вулиця Райдужна, Дніпровський район, місто Київ	Землі рекреаційного призначення	07.08 Земельні ділянки загального користування, які використовуються як зелені насадження загального користування
8000000000:66:052:0048	0,0262	проспект Романа Шухевича, Дніпровський район, місто Київ	Землі промисловості, транспорту, електронних комунікацій, енергетики, оборони та іншого призначення	12.13 Земельні ділянки загального користування, які використовуються як вулиці, майдани, проїзди, дороги, набережні
8000000000:66:052:0036	0,1476	проспект Романа Шухевича, Дніпровський район, місто Київ	Землі промисловості, транспорту, електронних комунікацій, енергетики, оборони та іншого призначення	12.13 Земельні ділянки загального користування, які використовуються як вулиці, майдани, проїзди, дороги, набережні
8000000000:66:052:0030	0,1970	проспект Романа Шухевича, Дніпровський район, місто Київ	Землі промисловості, транспорту, електронних комунікацій, енергетики, оборони та іншого призначення	12.13 Земельні ділянки загального користування, які використовуються як вулиці, майдани, проїзди, дороги, набережні
8000000000:66:052:0047	0,0190	вулиця Вершигори Петра, 9а, Дніпровський район, місто Київ	Землі промисловості, транспорту, електронних комунікацій, енергетики, оборони та іншого призначення	11.04 Для розміщення та експлуатації основних, підсобних і допоміжних будівель та споруд технічної інфраструктури (виробництва та розподілення газу, постачання пари та гарячої води, збирання, очищення та розподілення води)

8000000000:66:052:0064	0,0558	проспект Романа Шухевича, Дніпровський район, місто Київ	Землі промисловості, транспорту, електронних комунікацій, енергетики, оборони та іншого призначення	12.13 Земельні ділянки загального користування, які використовуються як вулиці, майдани, проїзди, дороги, набережні
8000000000:66:052:0026	0,1353	вулиця Райдужна, Дніпровський район, місто Київ	Землі промисловості, транспорту, електронних комунікацій, енергетики, оборони та іншого призначення	12.13 Земельні ділянки загального користування, які використовуються як вулиці, майдани, проїзди, дороги, набережні
8000000000:66:052:0053	0,0259	вулиця Вершигори Петра, Дніпровський район, місто Київ	Землі промисловості, транспорту, електронних комунікацій, енергетики, оборони та іншого призначення	12.13 Земельні ділянки загального користування, які використовуються як вулиці, майдани, проїзди, дороги, набережні
8000000000:66:052:0051	0,2299	проспект Романа Шухевича, 4а, Дніпровський район, місто Київ	Замлі житлової та громадської забудови	03.12 Для будівництва та обслуговування будівель закладів комунального обслуговування
8000000000:66:052:0068	0,3331	вулиця Вершигори Петра, Дніпровський район, місто Київ	Землі житлової та громадської забудови	02.12 Земельні ділянки загального користування, які використовуються як внутрішньоквартальні проїзди, пішохідні зони
8000000000:66:052:0080	0,0068	вулиця Вершигори Петра, Дніпровський район, місто Київ	Землі промисловості, транспорту, електронних комунікацій, енергетики, оборони та іншого призначення	12.13 Земельні ділянки загального користування, які використовуються як вулиці, майдани, проїзди, дороги, набережні
8000000000:66:052:0043	0,0229	вулиця Вершигори Петра, Дніпровський район, місто Київ	Землі промисловості, транспорту, електронних комунікацій, енергетики, оборони та іншого призначення	12.13 Земельні ділянки загального користування, які використовуються як вулиці, майдани, проїзди, дороги, набережні

8000000000:66:052:0066	0,0881	вулиця Вершигори Петра, Дніпровський район, місто Київ	Землі житлової та громадської забудови	02.12 Земельні ділянки загального користування, які використовуються як внутрішньоквартальні проїзди, пішохідні зони
8000000000:66:052:0031	0,1943	проспект Романа Шухевича, 2в, Дніпровський район, місто Київ	Землі житлової та громадської забудови	03.10 Для будівництва та обслуговування адміністративних будинків, офісних будівель компаній, які займаються підприємницькою діяльністю, пов'язаною з отриманням прибутку
8000000000:66:052:0059	0,3339	вулиця Райдужна, 6, Дніпровський район, місто Київ	Землі житлової та громадської забудови	03.10 Для будівництва та обслуговування адміністративних будинків, офісних будівель компаній, які займаються підприємницькою діяльністю, пов'язаною з отриманням прибутку
8000000000:66:052:0039	0,1626	проспект Романа Шухевича, 4б, Дніпровський район, місто Київ	Землі житлової та громадської забудови	02.03 Для будівництва і обслуговування багатоквартирного житлового будинку
8000000000:66:052:0074	0,3909	проспект Романа Шухевича, 8а, Дніпровський район, місто Київ	Землі житлової та громадської забудови	02.03 Для будівництва і обслуговування багатоквартирного житлового будинку
8000000000:66:052:0104	0,2674	проспект Романа Шухевича, 10, Дніпровський район, місто Київ	Землі житлової та громадської забудови	02.03 Для будівництва і обслуговування багатоквартирного житлового будинку
8000000000:66:052:0034	0,6579	вулиця Райдужна, 14, Дніпровський район, місто Київ	Землі житлової та громадської забудови	02.03 Для будівництва і обслуговування багатоквартирного житлового будинку

8000000000:66:052:0109	0,0301	вулиця Вершигори Петра, Дніпровський район, місто Київ	Землі промисловості, транспорту, електронних комунікацій, енергетики, оборони та іншого призначення	12.13 Земельні ділянки загального користування, які використовуються як вулиці, майдани, проїзди, дороги, набережні
8000000000:66:052:0049	0,0992	проспект Романа Шухевича, Дніпровський район, місто Київ	Землі промисловості, транспорту, електронних комунікацій, енергетики, оборони та іншого призначення	12.13 Земельні ділянки загального користування, які використовуються як вулиці, майдани, проїзди, дороги, набережні
8000000000:66:052:0044	0,3198	вздовж будинку 4 на вулиці Райдужній, Дніпровський район, місто Київ	Землі рекреаційного призначення	07.08 Земельні ділянки загального користування, які використовуються як зелені насадження загального користування
8000000000:66:052:0016	0,3214	вулиця Райдужна, 18, Дніпровський район, місто Київ	Землі житлової та громадської забудови	02.03 Для будівництва і обслуговування багатоквартирного житлового будинку
8000000000:66:052:0023	0,2464	проспект Романа Шухевича, 2а, Дніпровський район, місто Київ	Землі житлової та громадської забудови	03.10 Для будівництва та обслуговування адміністративних будинків, офісних будівель компаній, які займаються підприємницькою діяльністю, пов'язаною з отриманням прибутку
8000000000:66:052:0035	0,2488	вулиця Райдужна, 22, Дніпровський район, місто Київ	Землі житлової та громадської забудови	02.03 Для будівництва і обслуговування багатоквартирного житлового будинку
8000000000:66:052:0041	0,0397	вулиця Райдужна, Дніпровський район, місто Київ	Землі промисловості, транспорту, електронних комунікацій, енергетики, оборони та іншого призначення	12.13 Земельні ділянки загального користування, які використовуються як вулиці, майдани, проїзди, дороги, набережні

8000000000:66:052:0081	0,0488	вулиця Вершигори Петра, Дніпровський район, місто Київ	Землі житлової та громадської забудови	02.12 Земельні ділянки загального користування, які використовуються як внутрішньоквартальні проїзди, пішохідні зони
8000000000:66:052:0006	0,0409	вулиця Вершигори Петра, Дніпровський район, місто Київ	Землі промисловості, транспорту, електронних комунікацій, енергетики, оборони та іншого призначення	12.13 Земельні ділянки загального користування, які використовуються як вулиці, майдани, проїзди, дороги, набережні
8000000000:66:052:0028	0,1413	вулиця Райдужна, 16, Дніпровський район, місто Київ	Землі житлової та громадської забудови	02.03 Для будівництва і обслуговування багатоквартирного житлового будинку
8000000000:66:052:0032	9,7733	проспект Романа Шухевича, 4, 4а, 6, 6а, 8, 8г, 10а, 12а, 14а, вулиця Райдужна, 2, 2а, 2б, 4а, 10, Дніпровський район, місто Київ	Землі житлової та громадської забудови	02.03 Для будівництва і обслуговування багатоквартирного житлового будинку
8000000000:66:052:0029	0,7532	вулиця Райдужна, Дніпровський район, місто Київ	Землі житлової та громадської забудови	02.12 Земельні ділянки загального користування, які використовуються як внутрішньоквартальні проїзди, пішохідні зони
8000000000:66:052:0061	0,1401	вулиця Райдужна, 20, Дніпровський район, місто Київ	Землі житлової та громадської забудови	02.03 Для будівництва і обслуговування багатоквартирного житлового будинку
8000000000:66:052:0056	0,2742	проспект Романа Шухевича, 2, Дніпровський район, місто Київ	Землі житлової та громадської забудови	02.03 Для будівництва і обслуговування багатоквартирного житлового будинку

8000000000:66:052:0054	0,5671	вулиця Вершигори Петра, 3, Дніпровський район, місто Київ	Землі житлової та громадської забудови	02.03 Для будівництва і обслуговування багатоквартирного житлового будинку
8000000000:66:052:0063	0,2034	вулиця Вершигори Петра, Дніпровський район, місто Київ	Землі житлової та громадської забудови	02.12 Земельні ділянки загального користування, які використовуються як внутрішньоквартальні проїзди, пішохідні зони
8000000000:66:052:0128	0,1678	вулиця Вершигори Петра, Дніпровський район, місто Київ	Землі житлової та громадської забудови	02.12 Земельні ділянки загального користування, які використовуються як внутрішньоквартальні проїзди, пішохідні зони
8000000000:66:052:0020	1,0463	вулиця Вершигори Петра, 3а, 3б, Дніпровський район, місто Київ	Землі житлової та громадської забудови	02.03 Для будівництва і обслуговування багатоквартирного житлового будинку
8000000000:66:052:0024	0,5315	вулиця Вершигори Петра, 7, Дніпровський район, місто Київ	Землі житлової та громадської забудови	02.04 Для будівництва і обслуговування будівель тимчасового проживання
8000000000:66:052:0072	3,1444	вулиця Вершигори Петра, 5, 5а, 7а, 9а, Дніпровський район, місто Київ	Землі житлової та громадської забудови	02.10 Для будівництва і обслуговування багатоквартирного житлового будинку з об'єктами торгово-розважальної та ринкової інфраструктури
8000000000:66:052:0019	0,0426	вулиця Вершигори Петра, Дніпровський район, місто Київ	Землі промисловості, транспорту, електронних комунікацій, енергетики, оборони та іншого призначення	11.04 Для розміщення та експлуатації основних, підсобних і допоміжних будівель та споруд технічної інфраструктури (виробництва та розподілення газу, постачання пари та гарячої води, збирання, очищення та розподілення води)

			8000000000:66:052:0040	0,7296	вулиця Вершигори Петра, 9, Дніпровський район, місто Київ	Землі житлової та громадської забудови	02.03 Для будівництва і обслуговування багатоквартирного житлового будинку
			8000000000:66:052:0082	0,5321	вулиця Райдужна, 4, Дніпровський район, місто Київ	Землі житлової та громадської забудови	02.10 Для будівництва і обслуговування багатоквартирного житлового будинку з об'єктами торгово-розважальної та ринкової інфраструктури
			8000000000:66:052:0079	0,0227	вулиця Вершигори Петра, 5а, Дніпровський район, місто Київ	Землі житлової та громадської забудови	03.07 Для будівництва та обслуговування будівель торгівлі
6	365249545	Технічна документація із землеустрою щодо інвентаризації земель на території кадастрового кварталу 63:259 обмеженого вул. Бориспільська, вул. Ісмаїла Гаспринського та вул. Ялтинська у Дарницькому районі м. Києва	8000000000:63:259:0007	0,0111	вулиця Ісмаїла Гаспринського, 15, Дарницький район, місто Київ	Землі промисловості, транспорту, електронних комунікацій, енергетики, оборони та іншого призначення	14.02 Для розміщення, будівництва, експлуатації та обслуговування будівель і споруд об'єктів передачі електричної енергії
			8000000000:63:259:0008	0,6687	вулиця Ялтинська, Дарницький район, місто Київ	Землі рекреаційного призначення	07.08 Земельні ділянки загального користування, які використовуються як зелені насадження загального користування
			8000000000:63:259:0010	0,3993	вулиця Ялтинська, 5б, Дарницький район, місто Київ	Землі житлової та громадської забудови	02.10 Для будівництва і обслуговування багатоквартирного житлового будинку з об'єктами торгово-розважальної та ринкової інфраструктури
			8000000000:63:259:0011	0,1103	вулиця Бориспільська, Дарницький район, місто Київ	Землі промисловості, транспорту, електронних комунікацій, енергетики, оборони та іншого призначення	12.13 Земельні ділянки загального користування, які використовуються як вулиці, майдани, проїзди, дороги, набережні

			8000000000:63:259:0012	0,1620	вулиця Ялтинська, 3, Дарницький район, місто Київ	Землі промисловості, транспорту, електронних комунікацій, енергетики, оборони та іншого призначення	12.07 Для розміщення та експлуатації будівель і споруд міського електротранспорту
			8000000000:63:259:0013	0,0584	вулиця Ісмаїла Гаспринського, Дарницький район, місто Київ	Землі промисловості, транспорту, електронних комунікацій, енергетики, оборони та іншого призначення	12.13 Земельні ділянки загального користування, які використовуються як вулиці, майдани, проїзди, дороги, набережні
			8000000000:63:259:0014	0,8421	вулиця Ялтинська, 5а, 9, Дарницький район, місто Київ	Землі житлової та громадської забудови	02.03 Для будівництва і обслуговування багатоквартирного житлового будинку
			8000000000:63:259:0019	0,1776	вулиця Ялтинська, Дарницький район, місто Київ	Землі промисловості, транспорту, електронних комунікацій, енергетики, оборони та іншого призначення	12.13 Земельні ділянки загального користування, які використовуються як вулиці, майдани, проїзди, дороги, набережні
7	440524195	Технічна документація із землеустрою щодо інвентаризації земель на території кадастрового кварталу 63:263 обмеженого вул. Бориспільська, вул. Санаторна, вул. Заслонова Костянтина, вул. Севастопольська та вул. Ісмаїла Гаспринського у Дарницькому районі м. Києва	8000000000:63:153:0004	0,1067	вулиця Санаторна, Дарницький район, місто Київ	Землі промисловості, транспорту, електронних комунікацій, енергетики, оборони та іншого призначення	12.04 Для розміщення та експлуатації будівель і споруд автомобільного транспорту та дорожнього господарства
			8000000000:63:263:0002	0,1852	вулиця Ісмаїла Гаспринського, 16, Дарницький район, місто Київ	Землі житлової та громадської забудови	02.10 Для будівництва і обслуговування багатоквартирного житлового будинку з об'єктами торгово- розважальної та ринкової інфраструктури
			8000000000:63:263:0003	0,0506	вулиця Ісмаїла Гаспринського, Дарницький район, місто Київ	Землі житлової та громадської забудови	02.12 Земельні ділянки загального користування, які використовуються як внутрішньоквартальні проїзди, пішохідні зони

8000000000:63:263:0005	0,0829	вулиця Севастопольська, Дарницький район, місто Київ	Землі промисловості, транспорту, електронних комунікацій, енергетики, оборони та іншого призначення	12.13 Земельні ділянки загального користування, які використовуються як вулиці, майдани, проїзди, дороги, набережні
8000000000:63:263:0006	0,3738	вулиця Заслонова Костянтина, 17/6, Дарницький район, місто Київ	Землі житлової та громадської забудови	02.03 Для будівництва і обслуговування багатоквартирного житлового будинку
8000000000:63:263:0007	0,1279	вулиця Заслонова Костянтина, Дарницький район, місто Київ	Землі житлової та громадської забудови	02.12 Земельні ділянки загального користування, які використовуються як внутрішньоквартальні проїзди, пішохідні зони
8000000000:63:263:0008	0,0305	вулиця Санаторна, Дарницький район, місто Київ	Землі промисловості, транспорту, електронних комунікацій, енергетики, оборони та іншого призначення	12.13 Земельні ділянки загального користування, які використовуються як вулиці, майдани, проїзди, дороги, набережні
8000000000:63:263:0009	0,0078	вулиця Севастопольська, 5, Дарницький район, місто Київ	Землі промисловості, транспорту, електронних комунікацій, енергетики, оборони та іншого призначення	14.02 Для розміщення, будівництва, експлуатації та обслуговування будівель і споруд об'єктів передачі електричної енергії
8000000000:63:263:0011	0,3465	вулиця Севастопольська, 7/13, Дарницький район, місто Київ	Землі житлової та громадської забудови	02.10 Для будівництва і обслуговування багатоквартирного житлового будинку з об'єктами торгово-розважальної та ринкової інфраструктури
8000000000:63:263:0012	0,1955	вулиця Севастопольська, 1/1, Дарницький район, місто Київ	Землі житлової та громадської забудови	02.03 Для будівництва і обслуговування багатоквартирного житлового будинку

8000000000:63:263:0013	0,4254	вулиця Ісмаїла Гаспринського, 18, Дарницький район, місто Київ	Землі житлової та громадської забудови	02.03 Для будівництва і обслуговування багатоквартирного житлового будинку
8000000000:63:263:0017	0,2370	вулиця Заслонова Костянтина, Дарницький район, місто Київ	Землі промисловості, транспорту, електронних комунікацій, енергетики, оборони та іншого призначення	12.04 Для розміщення та експлуатації будівель і споруд автомобільного транспорту та дорожнього господарства
8000000000:63:263:0018	0,1421	вулиця Ісмаїла Гаспринського, вулиця Бориспільська, Дарницький район, місто Київ	Землі промисловості, транспорту, електронних комунікацій, енергетики, оборони та іншого призначення	12.13 Земельні ділянки загального користування, які використовуються як вулиці, майдани, проїзди, дороги, набережні
8000000000:63:263:0019	0,1646	вулиця Севастопольська, Дарницький район, місто Київ	Землі промисловості, транспорту, електронних комунікацій, енергетики, оборони та іншого призначення	12.04 Для розміщення та експлуатації будівель і споруд автомобільного транспорту та дорожнього господарства
8000000000:63:263:0020	0,4458	вулиця Костянтина Заслонова, 136, Дарницький район, місто Київ	Землі житлової та громадської забудови	02.03 Для будівництва і обслуговування багатоквартирного житлового будинку
8000000000:63:263:0021	0,3984	вулиця Костянтина Заслонова, 13а, Дарницький район, місто Київ	Землі житлової та громадської забудови	02.10 Для будівництва і обслуговування багатоквартирного житлового будинку з об'єктами торгово-розважальної та ринкової інфраструктури
8000000000:63:263:0022	0,1394	вулиця Костянтина Заслонова, Дарницький район, місто Київ	Землі промисловості, транспорту, електронних комунікацій, енергетики, оборони та іншого призначення	12.13 Земельні ділянки загального користування, які використовуються як вулиці, майдани, проїзди, дороги, набережні

			8000000000:63:263:0023	0,0156	вулиця Севастопольська, 5, Дарницький район, місто Київ	Землі промисловості, транспорту, електронних комунікацій, енергетики, оборони та іншого призначення	14.02 Для розміщення, будівництва, експлуатації та обслуговування будівель і споруд об'єктів передачі електричної енергії
8	553752187	Технічна документація із землеустрою щодо інвентаризації земель на території кадастрового кварталу 63:265 обмеженого вул. Заслонова Костянтина, вул. Ялтинська, вул. Ново-Дарницька та вул. Пасхаліна Юрія у Дарницькому районі м. Києва	8000000000:63:265:0003	0,0092	вул. Ялтинська, 14, Дарницький район, місто Київ	Землі промисловості, транспорту, електронних комунікацій, енергетики, оборони та іншого призначення	14.02 Для розміщення, будівництва, експлуатації та обслуговування будівель і споруд об'єктів передачі електричної енергії
			8000000000:63:265:0005	0,1054	вул. Ново-Дарницька, Дарницький район, місто Київ	Землі житлової та громадської забудови	02.12 Земельні ділянки загального користування, які використовуються як внутрішньоквартальні проїзди, пішохідні зони
			8000000000:63:265:0006	0,1619	вул. Ново-Дарницька, Дарницький район, місто Київ	Землі промисловості, транспорту, електронних комунікацій, енергетики, оборони та іншого призначення	12.13 Земельні ділянки загального користування, які використовуються як вулиці, майдани, проїзди, дороги, набережні
			8000000000:63:265:0007	0,1452	вул. Пасхаліна Юрія, Дарницький район, місто Київ	Землі промисловості, транспорту, електронних комунікацій, енергетики, оборони та іншого призначення	12.04 Для розміщення та експлуатації будівель і споруд автомобільного транспорту та дорожнього господарства
			8000000000:63:265:0009	0,2037	вул. Ново-Дарницька, Дарницький район, місто Київ	Землі промисловості, транспорту, електронних комунікацій, енергетики, оборони та іншого призначення	12.04 Для розміщення та експлуатації будівель і споруд автомобільного транспорту та дорожнього господарства
			8000000000:63:265:0010	0,2074	вул. Пасхаліна Юрія, 15а, Дарницький район, місто Київ	Землі житлової та громадської забудови	03.05 Для будівництва та обслуговування будівель закладів культурно-просвітницького обслуговування

8000000000:63:265:0011	0,1524	вул. Заслонова Костянтина, Дарницький район, місто Київ	Землі промисловості, транспорту, електронних комунікацій, енергетики, оборони та іншого призначення	12.13 Земельні ділянки загального користування, які використовуються як вулиці, майдани, проїзди, дороги, набережні
8000000000:63:265:0012	0,5108	вул. Ялтинська, 14, Дарницький район, місто Київ	Землі житлової та громадської забудови	02.03 Для будівництва і обслуговування багатоквартирного житлового будинку
8000000000:63:265:0013	0,1346	вул. Пасхаліна Юрія, Дарницький район, місто Київ	Землі промисловості, транспорту, електронних комунікацій, енергетики, оборони та іншого призначення	12.13 Земельні ділянки загального користування, які використовуються як вулиці, майдани, проїзди, дороги, набережні
8000000000:63:265:0014	0,0457	вул. Ялтинська, Дарницький район, місто Київ	Землі житлової та громадської забудови	02.12 Земельні ділянки загального користування, які використовуються як внутрішньоквартальні проїзди, пішохідні зони
8000000000:63:265:0015	0,2337	вул. Ново-Дарницька, 11, Дарницький район, місто Київ	Землі житлової та громадської забудови	02.03 Для будівництва і обслуговування багатоквартирного житлового будинку
8000000000:63:265:0016	0,1338	вул. Ялтинська, Дарницький район, місто Київ	Землі промисловості, транспорту, електронних комунікацій, енергетики, оборони та іншого призначення	12.13 Земельні ділянки загального користування, які використовуються як вулиці, майдани, проїзди, дороги, набережні
8000000000:63:265:0017	0,3946	вул. Ново-Дарницька, 13/18, Дарницький район, місто Київ	Землі житлової та громадської забудови	02.10 Для будівництва і обслуговування багатоквартирного житлового будинку з об'єктами торгово- розважальної та ринкової інфраструктури

9	627165261	Технічна документація із землеустрою щодо інвентаризації земель на території кадастрового кварталу 66:010 обмеженого проспектом Романа Шухевича та вулицею Вершигори Петра у Дніпровському районі м. Києва	8000000000:66:010:0002	0,4866	проспект Романа Шухевича, Дніпровський район, місто Київ	Землі промисловості, транспорту, електронних комунікацій, енергетики, оборони та іншого призначення	12.04 Для розміщення та експлуатації будівель і споруд автомобільного транспорту та дорожнього господарства
			8000000000:66:010:0003	1,1139	вулиця Вершигори Петра, Дніпровський район, місто Київ	Землі промисловості, транспорту, електронних комунікацій, енергетики, оборони та іншого призначення	12.04 Для розміщення та експлуатації будівель і споруд автомобільного транспорту та дорожнього господарства
			8000000000:66:010:0005	0,0115	вулиця Вершигори Петра, Дніпровський район, місто Київ	Землі промисловості, транспорту, електронних комунікацій, енергетики, оборони та іншого призначення	14.02 Для розміщення, будівництва, експлуатації та обслуговування будівель і споруд об'єктів передачі електричної енергії
			8000000000:66:010:0006	1,6882	проспект Романа Шухевича, Дніпровський район, місто Київ	Землі промисловості, транспорту, електронних комунікацій, енергетики, оборони та іншого призначення	12.04 Для розміщення та експлуатації будівель і споруд автомобільного транспорту та дорожнього господарства
			8000000000:66:010:0007	0,0968	вулиця Вершигори Петра, Дніпровський район, місто Київ	Землі промисловості, транспорту, електронних комунікацій, енергетики, оборони та іншого призначення	14.02 Для розміщення, будівництва, експлуатації та обслуговування будівель і споруд об'єктів передачі електричної енергії
			8000000000:66:010:0008	0,3458	вулиця Вершигори Петра, Дніпровський район, місто Київ	Землі житлової та громадської забудови	02.09 Для будівництва і обслуговування паркінгів та автостоянок на землях житлової та громадської забудови

8000000000:66:010:0009	0,0880	проспект Романа Шухевича, Дніпровський район, місто Київ	Землі промисловості, транспорту, електронних комунікацій, енергетики, оборони та іншого призначення	11.07 Земельні ділянки загального користування, які використовуються як зелені насадження спеціального призначення
8000000000:66:010:0010	0,0117	вулиця Вершигори Петра, Дніпровський район, місто Київ	Землі промисловості, транспорту, електронних комунікацій, енергетики, оборони та іншого призначення	14.02 Для розміщення, будівництва, експлуатації та обслуговування будівель і споруд об'єктів передачі електричної енергії
8000000000:66:010:0011	0,0437	вулиця Вершигори Петра, Дніпровський район, місто Київ	Землі промисловості, транспорту, електронних комунікацій, енергетики, оборони та іншого призначення	11.07 Земельні ділянки загального користування, які використовуються як зелені насадження спеціального призначення
8000000000:66:010:0013	0,0086	проспект Романа Шухевича, Дніпровський район, місто Київ	Землі промисловості, транспорту, електронних комунікацій, енергетики, оборони та іншого призначення	12.13 Земельні ділянки загального користування, які використовуються як вулиці, майдани, проїзди, дороги, набережні
8000000000:66:010:0014	0,1117	вулиця Вершигори Петра, Дніпровський район, місто Київ	Землі промисловості, транспорту, електронних комунікацій, енергетики, оборони та іншого призначення	11.07 Земельні ділянки загального користування, які використовуються як зелені насадження спеціального призначення
8000000000:66:010:0015	0,0698	проспект Романа Шухевича, Дніпровський район, місто Київ	Землі промисловості, транспорту, електронних комунікацій, енергетики, оборони та іншого призначення	12.13 Земельні ділянки загального користування, які використовуються як вулиці, майдани, проїзди, дороги, набережні
8000000000:66:010:0017	0,2435	вулиця Вершигори Петра, Дніпровський район, місто Київ	Землі промисловості, транспорту, електронних комунікацій, енергетики, оборони та іншого призначення	12.13 Земельні ділянки загального користування, які використовуються як вулиці, майдани, проїзди, дороги, набережні

8000000000:66:010:0018	0,1591	вулиця Вершигори Петра, Дніпровський район, місто Київ	Землі промисловості, транспорту, електронних комунікацій, енергетики, оборони та іншого призначення	12.13 Земельні ділянки загального користування, які використовуються як вулиці, майдани, проїзди, дороги, набережні
8000000000:66:010:0019	0,6674	навпроти будинку 5 на вулиці Вершигори Петра, Дніпровський район, місто Київ	Землі рекреаційного призначення	07.08 Земельні ділянки загального користування, які використовуються як зелені насадження загального користування
8000000000:66:010:0020	0,1203	вулиця Вершигори Петра, Дніпровський район, місто Київ	Землі житлової та громадської забудови	03.04 Для будівництва та обслуговування будівель громадських та релігійних організацій
8000000000:66:010:0022	0,3340	вулиця Вершигори Петра, Дніпровський район, місто Київ	Землі житлової та громадської забудови	03.10 Для будівництва та обслуговування адміністративних будинків, офісних будівель компаній, які займаються підприємницькою діяльністю, пов'язаною з отриманням прибутку
8000000000:66:010:0024	0,5776	вулиця Вершигори Петра, Дніпровський район, місто Київ	Землі житлової та громадської забудови	02.09 Для будівництва і обслуговування паркінгів та автостоянок на землях житлової та громадської забудови
8000000000:66:010:0025	0,0801	вулиця Вершигори Петра, Дніпровський район, місто Київ	Землі житлової та громадської забудови	02.09 Для будівництва і обслуговування паркінгів та автостоянок на землях житлової та громадської забудови

		8000000000:66:010:0041	0,9199	проспект Романа Шухевича, Дніпровський район, місто Київ	Землі промисловості, транспорту, електронних комунікацій, енергетики, оборони та іншого призначення	12.04 Для розміщення та експлуатації будівель і споруд автомобільного транспорту та дорожнього господарства
		8000000000:66:010:1218	0,2758	проспект Романа Шухевича, Дніпровський район, місто Київ	Землі промисловості, транспорту, електронних комунікацій, енергетики, оборони та іншого призначення	12.13 Земельні ділянки загального користування, які використовуються як вулиці, майдани, проїзди, дороги, набережні
		8000000000:66:900:0030	0,1063	проспект Романа Шухевича, Дніпровський район, місто Київ	Землі промисловості, транспорту, електронних комунікацій, енергетики, оборони та іншого призначення	12.07 Для розміщення та експлуатації будівель і споруд міського електротранспорту

Київський міський голова

Віталій КЛИЧКО

Перелік земельних ділянок для опрацювання можливості продажу їх на земельних торгах

№ п/п	Кадастровий номер, 8000000000:	Адреса	Площа, га	Вид права	Цільове призначення
1	66:010:0008	вул. Вершигори Петра у Дніпровському районі м. Києва	0,3458	власність	02.09 для будівництва і обслуговування паркінгів та автостоянок на землях житлової та громадської забудови (розміщення багаторівневого паркінгу)
2	66:010:0022	вул. Вершигори Петра у Дніпровському районі м. Києва	0,3340	власність	03.10 для будівництва та обслуговування адміністративних будинків, офісних будівель компаній, які займаються підприємницькою діяльністю, пов'язаною з отриманням прибутку (розміщення багатофункціонального адміністративного комплексу)
3	66:010:0024	вул. Вершигори Петра у Дніпровському районі м. Києва	0,5776	власність	02.09 для будівництва і обслуговування паркінгів та автостоянок на землях житлової та громадської забудови (розміщення багаторівневого паркінгу)

Київський міський голова

Віталій КЛИЧКО



КИЇВСЬКА МІСЬКА РАДА

ІХ СКЛИКАННЯ

ПОСТІЙНА КОМІСІЯ З ПИТАНЬ АРХІТЕКТУРИ,
МІСТОПЛАНУВАННЯ ТА ЗЕМЕЛЬНИХ ВІДНОСИН

вул. Хрещатик, 36, м. Київ, 01044

тел.: (044) 202-70-22

№ 08/281- 175к

Витяг з протоколу № 7/72
засідання постійної комісії Київської міської ради з питань
архітектури, містопланування та земельних відносин
від 10.04.2024

4.2.1. Про розгляд проєкту рішення Київської міської ради «Про затвердження технічних документацій із землеустрою щодо інвентаризації земель та визначення переліку земельних ділянок для опрацювання можливості продажу їх (або права оренди на них) на земельних торгах» (справа № 501653335, доручення заступника міського голови - секретаря Київської міської ради від 11.03.2024 № 08/231-345/ПР).

Проєкт рішення паралельно опрацьовується постійною комісією Київської міської ради з питань екологічної політики.

Проєкт рішення паралельно опрацьовується постійною комісією Київської міської ради з питань транспорту, зв'язку та реклами.

Проєкт рішення паралельно опрацьовується постійною комісією Київської міської ради з питань бюджету, соціально-економічного розвитку та інвестиційної діяльності.

До постійної комісії Київської міської ради з питань архітектури, містопланування та земельних відносин надійшло депутатське звернення депутата Київської міської ради С. Артеменка від 08.04.2024 № 08/279/09/157-1387 (вх. № 08/13330 від 08.04.2024) з проханням виключити вищезазначений проєкт рішення з порядку денного засідання постійної комісії, оскільки на території знаходиться сквер та проводяться ремонтні роботи з благоустрою.

СЛУХАЛИ:

Михайла ТЕРЕНТЬЄВА, голову постійної комісії Київської міської ради з питань архітектури, містопланування та земельних відносин.

ВИРІШИЛИ: *Враховуючи депутатське звернення депутата Київської міської ради С. Артеменка від 08.04.2024 № 08/279/09/157-1387 (вх. № 08/13330 від*


08.04.2024), підтримати проєкт рішення Київської міської ради «Про затвердження технічних документацій із землеустрою щодо інвентаризації земель та визначення переліку земельних ділянок для опрацювання можливості продажу їх (або права оренди на них) на земельних торгах» з рекомендаціями, а саме: **виключити з додатка 2 до проєкту рішення земельну ділянку № п/п 1 з кадастровим номером 8000000000:66:010:0008 за адресою: вул. Вершигори Петра у Дніпровському районі м. Києва площею 0,3458 га.**

ПРОГОЛОСУВАЛИ: «за» – 20, «проти» – 0, «утрималось» – 0, «не голосували» – 1.

Рішення прийнято.

Згідно з протоколом.

Голова комісії



Михайло ТЕРЕНТЬЄВ

Секретар комісії



Юрій ФЕДОРЕНКО



КИЇВСЬКА МІСЬКА РАДА

СЕКРЕТАРІАТ

УПРАВЛІННЯ ПРАВОВОГО ЗАБЕЗПЕЧЕННЯ
ДІЯЛЬНОСТІ КИЇВСЬКОЇ МІСЬКОЇ РАДИ

вул. Хрещатик, 36, м. Київ, 01044

тел.: (044) 202-70-19

25.04.2024 № 08/230 - 514

на № _____ від _____

Голові постійної комісії Київської
міської ради з питань архітектури,
містопланування та земельних відносин
Михайлу ТЕРЕНТЬЄВУ

Зауваження

до проекту рішення Київської міської ради від 11.03.2024 № 08/231-345/ПР «Про затвердження технічних документацій із землеустрою щодо інвентаризації земель та визначення переліку земельних ділянок для опрацювання можливості продажу їх (або права оренди на них) на земельних торгах»

Управлінням правового забезпечення діяльності Київської міської ради проведено правову експертизу поданого проекту рішення Київської міської ради (далі – проект рішення), з приводу чого повідомляємо таке.

Проектом рішення передбачається визначити перелік земельних ділянок для опрацювання можливості продажу їх на земельних торгах:

- на вул. Вершигори Петра у Дніпровському районі м. Києва загальною площею 0,3458 (кадастровий номер 8000000000:66:010:0008) для будівництва і обслуговування паркінгів та автостоянок на землях житлової та громадської забудови (розміщення багаторівневого паркінгу);

- на вул. Вершигори Петра у Дніпровському районі м. Києва загальною площею 0,3340 (кадастровий номер 8000000000:66:010:0022) для будівництва та обслуговування адміністративних будинків, офісних будівель компаній, які займаються підприємницькою діяльністю, пов'язаною з отриманням прибутку (розміщення багатофункціонального адміністративного комплексу);

- на вул. Вершигори Петра у Дніпровському районі м. Києва загальною площею 0,5776 (кадастровий номер 8000000000:66:010:0024) для будівництва і

обслуговування паркінгів та автостоянок на землях житлової та громадської забудови (розміщення багаторівневого паркінгу).

Водночас, дані про земельні ділянки не містять інформації щодо конкретних адрес земельних ділянок.

У зв'язку з цим, звертаємо увагу на те, що відповідно до рішення Київської міської ради від 23.06.2011 № 242/5629 «Про встановлення місцевих податків і зборів у м. Києві» земельні ділянки на вул. Вершигори Петра, (навпроти буд. № 1); вул. Вершигори Петра, 2 (навпроти); вул. Вершигори Петра, 9, 9-а включені до переліку паркувальних майданчиків, які закріплені за комунальним підприємством «Київтранспарксервіс».

Рішенням Київської міської ради від 23.06.2011 № 242/5629 «Про встановлення місцевих податків і зборів у м. Києві» установлено збір за місця для паркування транспортних засобів у м. Києві та затверджено Положення про збір за місця для паркування транспортних засобів у м. Києві (далі - Положення).

Відповідно до Положення об'єктом оподаткування є земельна ділянка, яка згідно з рішенням Київської міської ради спеціально відведена для забезпечення паркування транспортних засобів на автомобільних дорогах загального користування, тротуарах або інших місцях, а також комунальні гаражі, стоянки, паркінги (будівлі, споруди, їх частини), які побудовані за рахунок коштів місцевого бюджету, за винятком площі земельної ділянки, яка відведена для безоплатного паркування транспортних засобів, передбачених статтею 30 Закону України «Про основи соціальної захищеності інвалідів в Україні». Базою оподаткування є площа земельної ділянки, відведена для паркування, а також площа комунальних гаражів, стоянок, паркінгів (будівель, споруд, їх частин), які побудовані за рахунок коштів місцевого бюджету.

Ставки збору встановлюються за кожний день провадження діяльності із забезпечення паркування транспортних засобів у гривнях за 1 квадратний метр площі земельної ділянки, відведеної для організації та провадження такої діяльності відповідно до рішення та згідно з переліком паркувальних майданчиків, які закріплені за комунальним підприємством «Київтранспарксервіс». Збір сплачується до бюджету міста Києва.

Єдиний порядок організації та функціонування платних місць для паркування транспортних засобів на території міста Києва визначені згідно з рішенням Київської міської ради від 25.12.2008 № 1051/1051 «Про Правила благоустрою міста Києва».


Згідно із Правилами благоустрою міста Києва, затвердженими рішенням Київської міської ради від 25.12.2008 № 1051/1051 особливі умови користування земельними ділянками, на яких розташовані спеціально обладнані та відведені місця, полягають в розробці та погодженні в установленому цими Правилами порядку схем організації дорожнього руху, згідно з якими у оператора виникає право надання платних послуг паркування транспортних засобів та не потребує розроблення проектів відведення цих земельних ділянок. На таких земельних ділянках оператор не має права здійснювати будь-яку діяльність, окрім надання платних послуг з паркування транспортних засобів та обладнання таких місць, що

полягає у запровадженні інноваційних технологій (сучасних систем паркування), нанесенні дорожньої розмітки, встановленні відповідних дорожніх знаків, огорожі та інших елементів благоустрою, у порядку визначеному цими Правилами.

Платні місця для паркування транспортних засобів (майданчики для платного паркування) призначені для тимчасової стоянки транспортного засобу зі стягненням плати за паркування у відведених або спеціально обладнаних місцях без відповідальності за збереження транспортного засобу або з такою відповідальністю, якщо можливе оснащення місця для паркування транспортних засобів необхідним обладнанням. Організація та експлуатація місць платного паркування транспортних засобів здійснюється лише оператором або підприємствами, з якими оператор уклав відповідний договір.

Рішенням Київської міської ради від 26.06.2007 № 930/1591 «Про вдосконалення паркування автотранспорту в м. Києві» комунальне підприємство виконавчого органу Київради (Київської міської державної адміністрації) «Київтранспарксервіс» визначено єдиним оператором з паркування транспортних засобів, стягнення паркувального збору та виготовлення єдиних абонементних талонів з паркування автомобільного транспорту.

Начальник управління



Валентина ПОЛОЖИШНИК