

08/231-340/ПР
16.03.2023



КИЇВСЬКА МІСЬКА РАДА

II СЕСІЯ IX СКЛИКАННЯ

РІШЕННЯ

№ _____

Про надання КИЇВСЬКОМУ
КОМУНАЛЬНОМУ ОБ'ЄДНАННЮ
ЗЕЛЕНОГО БУДІВНИЦТВА ТА
ЕКСПЛУАТАЦІЇ ЗЕЛЕНИХ НАСАДЖЕНЬ
МІСТА «КИЇВЗЕЛЕНБУД» земельної
ділянки в постійне користування для
утримання, обслуговування та експлуатації
скверу на вул. Сулеймана Стальського, 2-б
та вздовж будинків 4-а, 2-б, 2-а та 2
на вул. Курнатовського у Дніпровському
районі міста Києва



668663930

Відповідно до статей 9, 83, 92, 116, 122, 123, 186 Земельного кодексу України, Закону України «Про внесення змін до деяких законодавчих актів України щодо розмежування земель державної та комунальної власності», пункту 34 частини першої статті 26 Закону України «Про місцеве самоврядування в Україні», рішення Київської міської ради від 22 грудня 2016 року № 812/1816 «Про надання статусу скверу земельній ділянці площею 0,96 га від будівлі СЗШ № 4 на вулиці Стальського, 26-а та вздовж будинків 4-а, 2-б, 2-а та 2 на вул. Курнатовського у Дніпровському районі міста Києва» та розглянувши проект землеустрою щодо відведення земельної ділянки та заяву КИЇВСЬКОГО КОМУНАЛЬНОГО ОБ'ЄДНАННЯ ЗЕЛЕНОГО БУДІВНИЦТВА ТА ЕКСПЛУАТАЦІЇ ЗЕЛЕНИХ НАСАДЖЕНЬ МІСТА «КИЇВЗЕЛЕНБУД» від 20 лютого 2023 року № 50390-007301008-031-03, Київська міська рада

ВИРІШИЛА:

1. Затвердити проект землеустрою щодо відведення земельної ділянки Київському комунальному об'єднанню зеленого будівництва та експлуатації зелених насаджень міста «Київзеленбуд» для утримання, обслуговування та експлуатації скверу на вул. Сулеймана Стальського, 2-б та вздовж будинків 4-а, 2-б, 2-а та 2 на вул. Курнатовського у Дніпровському районі м. Києва (категорія земель - землі рекреаційного призначення, код виду цільового призначення – 07.08, справа № 668663930).

2. Надати КИЇВСЬКОМУ КОМУНАЛЬНОМУ ОБ'ЄДНАННЮ ЗЕЛЕНОГО БУДІВНИЦТВА ТА ЕКСПЛУАТАЦІЇ ЗЕЛЕНИХ НАСАДЖЕНЬ МІСТА «КИЇВЗЕЛЕНБУД», за умови виконання пункту 3 цього рішення, в постійне користування земельну ділянку площею 0,8233 га (кадастровий номер 8000000000:66:077:0004) для утримання, обслуговування та експлуатації скверу (код виду цільового призначення – 07.08 земельні ділянки загального користування, які використовуються як зелені насадження загального користування) на вул. Сулеймана Стальського, 2-б та вздовж будинків 4-а, 2-б, 2-а та 2 на вул. Курнатовського у Дніпровському районі міста Києва із земель комунальної власності територіальної громади міста Києва (заява ДЦ від 20 лютого 2023 року № 50390-007301008-031-03).

3. КИЇВСЬКОМУ КОМУНАЛЬНОМУ ОБ'ЄДНАННЮ ЗЕЛЕНОГО БУДІВНИЦТВА ТА ЕКСПЛУАТАЦІЇ ЗЕЛЕНИХ НАСАДЖЕНЬ МІСТА «КИЇВЗЕЛЕНБУД»:

3.1. Виконувати обов'язки землекористувача відповідно до вимог статті 96 Земельного кодексу України.

3.2. Вжити заходів щодо державної реєстрації права постійного користування земельною ділянкою у порядку, встановленому Законом України «Про державну реєстрацію речових прав на нерухоме майно та їх обтяжень».

3.3. Питання майнових відносин вирішувати в установленому порядку.

3.4. Забезпечити вільний доступ для прокладання нових, ремонту та експлуатації існуючих інженерних мереж і споруд, що знаходяться в межах земельної ділянки.

3.5. Виконати вимоги, викладені в листі Департаменту містобудування та архітектури виконавчого органу Київської міської ради (Київської міської державної адміністрації) від 24 лютого 2021 року № 1921/0/09/19-21.

3.6. Під час використання земельної ділянки дотримуватися обмежень у її використанні, зареєстрованих у Державному земельному кадастрі.

3.7. Земельну ділянку в межах червоних ліній використовувати з обмеженнями відповідно до містобудівного законодавства та вимог Закону України «Про автомобільні дороги».

4. Попередити землекористувача, що використання земельної ділянки не за цільовим призначенням тягне за собою припинення права користування нею відповідно до вимог статей 141, 143 Земельного кодексу України.

5. Контроль за виконанням цього рішення покласти на постійну комісію Київської міської ради з питань архітектури, містобудування та земельних відносин.

Київський міський голова


Віталій КЛИЧКО

ПОДАННЯ:

Заступник голови
Київської міської державної адміністрації
з питань здійснення самоврядних повноважень


Петро ОЛЕНИЧ

Директор Департаменту земельних ресурсів
виконавчого органу Київської міської ради
(Київської міської державної адміністрації)


Валентина ПЕЛИХ

Начальник юридичного управління
Департаменту земельних ресурсів
виконавчого органу Київської міської ради
(Київської міської державної адміністрації)


Дмитро РАДЗІЄВСЬКИЙ

ПОГОДЖЕНО:

24.04.2024
Постійна комісія Київської міської ради
з питань архітектури, містопланування
та земельних відносин

Голова


Михайло ТЕРЕНТЬЄВ

Секретар засідання

Олена МАРЧЕНКО
Юрій ФЕДОРЕНКО

В.о. Начальника управління правового
забезпечення діяльності
Київської міської ради



Валентина ПОЛОЖИШНИК

Постійна комісія Київської міської ради *11.04.2023*
з питань екологічної політики

Голова


Денис МОСКАЛЬ

Секретар


Євгенія КУЛЕБА

ПОЯСНЮВАЛЬНА ЗАПИСКА

№ ПЗН-51628 від 01.03.2023

до проекту рішення Київської міської ради:

**Про надання КИЇВСЬКОМУ КОМУНАЛЬНОМУ ОБ'ЄДНАННЮ
ЗЕЛЕНОГО БУДІВНИЦТВА ТА ЕКСПЛУАТАЦІЇ ЗЕЛЕНИХ
НАСАДЖЕНЬ МІСТА «КИЇВЗЕЛЕНБУД» земельної ділянки в
постійне користування для утримання, обслуговування та
експлуатації скверу на вул. Сулеймана Стальського, 2-б та
вздовж будинків 4-а, 2-б, 2-а та 2 на вул. Курнатовського у
Дніпровському районі міста Києва**

До кадастрової справи
№ 668663930



1. Юридична особа:

Назва	КИЇВСЬКЕ КОМУНАЛЬНЕ ОБ'ЄДНАННЯ ЗЕЛЕНОГО БУДІВНИЦТВА ТА ЕКСПЛУАТАЦІЇ ЗЕЛЕНИХ НАСАДЖЕНЬ МІСТА «КИЇВЗЕЛЕНБУД» (далі – КО «КИЇВЗЕЛЕНБУД»)
Перелік засновників (учасників) юридичної особи*	КИЇВСЬКА МІСЬКА ДЕРЖАВНА АДМІНІСТРАЦІЯ, Код ЄДРПОУ:00022527, Країна резиденства: Україна, Місцезнаходження: Україна, 01044, місто Київ, вул. Хрещатик, 36
Кінцевий бенефіціарний власник (контролер)*	Відсутній
Реєстраційний номер:	від 21.02.2023 № 668663930

*за даними Єдиного державного реєстру юридичних осіб, фізичних осіб- підприємців та громадських формувань

2. Відомості про земельну ділянку (кадастровий № 8000000000:66:077:0004).

Місце розташування (адреса)	м. Київ, р-н Дніпровський, вул. Сулеймана Стальського, 2-б та вздовж будинків 4-а, 2-б, 2-а та 2 на вул. Курнатовського
Площа	0,8233 га
Вид та термін користування	право в процесі оформлення (постійне користування)
Категорія земель	землі рекреаційного призначення
Цільове призначення	07.08 земельні ділянки загального користування, які використовуються як зелені насадження загального користування (для утримання, обслуговування та експлуатації скверу)
Нормативна грошова оцінка (за попереднім розрахунком*)	7 866 913 грн 97 коп.

*Наведені розрахунки нормативної грошової оцінки не є остаточними і будуть уточнені відповідно до вимог чинного законодавства при оформленні права на земельну ділянку.

3. Обґрунтування прийняття рішення.

На замовлення зацікавленої особи землевпорядною організацією розроблено проект землеустрою щодо відведення земельної ділянки, який згідно зі статтею 186¹ Земельного кодексу України (в редакції до 27.05.2021) погоджено з відповідними органами, зокрема:

Головним управлінням Держгеокадастру в
Потавській області:

від 15.01.2021 № 975/88-21

Відповідно до статей 9, 123 Земельного кодексу України та Порядку набуття прав на землю із земель комунальної власності у місті Києві, затвердженого рішенням Київської міської ради від 20.04.2017 № 241/2463, Департаментом земельних ресурсів виконавчого органу Київської міської ради (Київської міської державної адміністрації) розроблено проект рішення Київської міської ради.

4. Мета прийняття рішення.

Метою прийняття рішення є забезпечення реалізації встановленого Земельним кодексом України права особи на оформлення права користування на землю.

5. Особливі характеристики ділянки.

Наявність будівель і споруд на ділянці:	Земельна ділянка вільна від капітальної забудови.
Наявність ДПТ:	Детальний план території відсутній.
Функціональне призначення згідно з Генпланом:	<p>Відповідно до Генерального плану міста Києва, затвердженого рішенням Київської міської ради від 28.03.2002 № 370/1804, земельна ділянка за функціональним призначенням належить частково до території багатоповислої житлової забудови, частково до території лісів та лісопарків, частково до території вулиць та доріг (витяг з містобудівного кадастру виданий Департаментом містобудування та архітектури виконавчого органу Київської міської ради (Київської міської державної адміністрації) від 09.09.2022 № 055-5073).</p> <p>Департамент містобудування та архітектури виконавчого органу Київської міської ради (Київської міської державної адміністрації) листом від 24.02.2021 № 1921/0/09/19-21 зазначив, що заявлена ініціатива відповідає містобудівній документації.</p> <p>Відповідно до листів комунального підприємства «Дарницьке лісопаркове господарство» від 28.04.2021 № 198, від 17.01.2022 № 21 запроєктована земельна ділянка не перебуває, не обліковується за комунальним підприємством «Дарницьке лісопаркове господарство» та розміщена поруч біля лісового кварталу № 40 Дніпровського лісництва.</p> <p>Рішенням Київської міської ради від 22.12.2016 № 812/1816 «Про надання статусу скверу земельній ділянці площею 0,96 га від будівлі СЗШ № 4 на вулиці Стальського, 26-а та вздовж будинків 4-а, 2-б, 2-а та 2 на вул. Курнатовського у Дніпровському районі міста Києва» надано статус скверу земельній ділянці.</p> <p>За інформацією Управління екології та природних ресурсів виконавчого органу Київської міської ради (Київської міської державної адміністрації) (лист від 28.09.2022 № 077-3082) рішення Київської міської ради про затвердження технічної документації із землеустрою щодо резервування цінних для заповідання територій та об'єктів, а також про виділення охоронних зон територій та об'єктів природно-заповідного фонду по земельній ділянці (кадастровий номер 8000000000:66:077:0004) не надходили.</p>

Правовий режим:	Земельна ділянка належить до земель комунальної власності територіальної громади міста Києва.
Розташування в зеленій зоні:	За даними Міського земельного кадастру земельна ділянка входить до зеленої зони, відповідно до рішення Київської міської ради від 08.07.2021 № 1583/1624 «Про затвердження показників розвитку зеленої зони м. Києва до 2022 року та концепції формування зелених насаджень в центральній частині міста» (зі змінами та доповненнями).
Інші особливості:	Частина земельної ділянки розташована в межах червоних ліній. Відповідно до рішення Київської міської ради від 06.07.2017 № 738/2900 «Про заходи, спрямовані на збереження територій зелених зон міста Києва» закріплено за КО «Київзеленбуд» на праві господарського відання об'єкти благоустрою зеленого господарства комунальної власності територіальної громади міста Києва, що перебувають на утриманні комунальних підприємств, що входять до складу КО «Київзеленбуд». Зважаючи на положення статей 9, 122 Земельного кодексу України та пункту 34 частини першої статті 26 Закону України «Про місцеве самоврядування в Україні» (щодо обов'язковості розгляду питань землекористування на пленарних засіданнях) вказаний проєкт рішення направляється для подальшого розгляду Київською міською радою.

6. Стан нормативно-правової бази у даній сфері правового регулювання.

Загальні засади та порядок передачі земельних ділянок у користування зацікавленим особам визначено Земельним кодексом України та Порядком набуття прав на землю із земель комунальної власності у місті Києві, затвердженим рішенням Київської міської ради від 20.04.2017 № 241/2463.

7. Фінансово-економічне обґрунтування.

Реалізація рішення не потребує додаткових витрат міського бюджету.

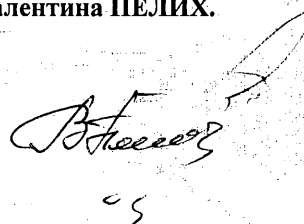
Відповідно до Податкового кодексу України та Положення про плату за землю в місті Києві, затвердженого рішенням Київської міської ради від 23.06.2011 № 242/5629 «Про встановлення місцевих податків і зборів у м. Києві» (зі змінами та доповненнями) розрахунковий розмір земельного податку складатиме: **78 669 грн 14 коп. (1 %)**.

8. Прогноз соціально-економічних та інших наслідків прийняття рішення.

Наслідками прийняття розробленого проєкту рішення стане реалізація зацікавленою особою своїх прав щодо використання земельної ділянки.

Доповідач: директор Департаменту земельних ресурсів **Валентина ПЕЛИХ**.

Директор Департаменту земельних ресурсів



Валентина ПЕЛИХ



КИЇВСЬКА МІСЬКА РАДА

СЕКРЕТАРІАТ

УПРАВЛІННЯ ПРАВОВОГО ЗАБЕЗПЕЧЕННЯ
ДІЯЛЬНОСТІ КИЇВСЬКОЇ МІСЬКОЇ РАДИ

01044, м. Київ, вул. Хрещатик, 36

тел.: (044) 202-70-19

07.05.2024 № 08/230 - 559

на № _____ від _____

Голові постійної комісії Київської
міської ради з питань архітектури,
містопланування та земельних відносин
Михайлу ТЕРЕНТЬЄВУ

Рекомендації

до проекту рішення Київської міської ради від 16.03.2023 № 08/231-340/ПР
«Про надання КИЇВСЬКОМУ КОМУНАЛЬНОМУ ОБ'ЄДНАННЮ ЗЕЛЕНОГО
БУДІВНИЦТВА ТА ЕКСПЛУАТАЦІЇ ЗЕЛЕНИХ НАСАДЖЕНЬ МІСТА
«КИЇВЗЕЛЕНБУД» земельної ділянки в постійне користування для утримання,
обслуговування та експлуатації скверу на вул. Сулеймана Стальського, 2-б та
вздовж будинків 4-а, 2-б, 2-а та 2 на вул. Курнатовського у Дніпровському районі
міста Києва»

Управлінням правового забезпечення діяльності Київської міської ради проведено правову експертизу поданого проекту рішення, з приводу чого зазначаємо про таке.

1. Законом України «Про адміністративну процедуру» (далі - Закон) врегульовано відносини органів виконавчої влади, органів влади Автономної Республіки Крим, органів місцевого самоврядування, їх посадових осіб, інших суб'єктів, які відповідно до закону уповноважені здійснювати функції публічної адміністрації, з фізичними та юридичними особами щодо розгляду і вирішення адміністративних справ у дусі визначеної Конституцією України демократичної та правової держави та з метою забезпечення права і закону, а також зобов'язання держави забезпечувати і захищати права, свободи чи законні інтереси людини і громадянина.

Проект рішення в розумінні Закону є адміністративним актом.

Закон встановлює вимоги до структури адміністративного акта, та передбачає, що письмовий адміністративний акт або усний адміністративний акт,

підтверджений у письмовій формі, складається із вступної, мотивувальної, резолютивної та заключної частин (стаття 71 Закону).

У вступній частині зазначаються найменування адміністративного органу, дата прийняття адміністративного акта та його реєстраційний номер, відомості в обсязі, достатньому для встановлення особи адресата адміністративного акта, та його контактні дані (ПІБ заявника, або найменування юридичної особи, або представника, адреса місця проживання/перебування, місцезнаходження, номер засобу зв'язку, адреса електронної пошти, інші контактні дані).

Частина друга статті 72 Закону визначає, що у мотивувальній частині адміністративного акта зазначаються:

1) дата подання заяви або скарги та стислий зміст вимоги, що в ній міститься (у разі прийняття акта за заявою або скаргою особи);

2) фактичні обставини справи;

3) зміст документів та відомості, враховані під час розгляду справи;

4) посилання на докази або інші матеріали справи, на яких ґрунтуються висновки адміністративного органу;

5) детальна правова оцінка обставин, виявлених адміністративним органом, та чітке зазначення висновків, зроблених на підставі такої правової оцінки виявлених обставин.

Отже, з огляду на приписи Закону України «Про адміністративну процедуру» рекомендуємо розглянути питання включення до вступної та мотивувальної частини проєкту рішення (назви, преамбули) вищезазначених відомостей.

Відповідно до абзацу шостого частини першої статті 71 Закону у заключній частині адміністративного акта зазначаються строк набрання адміністративним актом чинності та спосіб визначення такого строку. В адміністративному акті, який негативно впливає на право, свободу чи законний інтерес особи або покладає на неї певний обов'язок, зазначаються строки і порядок його оскарження (у тому числі найменування та місцезнаходження адміністративного органу, який є суб'єктом розгляду скарги, та вид суду, до якого особа може подати позов). У разі якщо подання скарги чи пред'явлення позову не зупиняє дію адміністративного акта, у заключній частині повинна міститися вказівка на такий винятковий правовий наслідок з посиланням на правові підстави для такого винятку.

Згідно із статтею 74 Закону адміністративний акт набирає чинності стосовно учасника адміністративного провадження з дня доведення його до відома відповідної особи, якщо інший строк набрання ним чинності не передбачено законом або самим адміністративним актом.

Стаття 75 Закону визначає, порядок доведення адміністративного акта до відома осіб та встановлює відповідно, що спосіб доведення адміністративного акта до відома особи визначається адміністративним органом відповідно до цього Закону, якщо інший спосіб не передбачений законом.

Доведення адміністративного акта до відома особи здійснюється шляхом:

1) вручення акта або надсилання його поштою (рекомендованим листом з повідомленням про вручення);

2) надсилання на адресу електронної пошти чи передачі з використанням інших засобів телекомунікаційного зв'язку;

- 3) публічного оголошення, оприлюднення згідно з вимогами законодавства;
- 4) усного повідомлення у випадках, передбачених законом.

Зважаючи на викладене, рекомендуємо врахувати вищенаведені норми Закону та відповідно доповнити проект рішення новим пунктом 5 такого змісту:

«5. Рішення Київської міської ради набирає чинності з дня доведення його до відома заявника.».

У зв'язку з чим пункт 5 проекту рішення вважати пунктом 6 відповідно.

2. Назву постійної комісії Київської міської ради з питань містобудування, архітектури та земельних відносин зазначену у проекті рішення необхідно привести у відповідність до рішення Київської міської ради від 08 грудня 2020 року № 8/8 «Про перелік та персональний склад постійних комісій Київської міської ради ІХ скликання».

Начальник управління



Валентина ПОЛОЖИШНИК

Виконавець Оксана ОНІЩУК