



08/231-34/ПР
11.01.2024

КИЇВСЬКА МІСЬКА РАДА

II СЕСІЯ IX СКЛИКАННЯ

РІШЕННЯ

№ _____

Про надання **КИЇВСЬКОМУ КОМУНАЛЬНОМУ ОБ'ЄДНАННЮ ЗЕЛЕНОГО БУДІВНИЦТВА ТА ЕКСПЛУАТАЦІЇ ЗЕЛЕНИХ НАСАДЖЕНЬ МІСТА «КИЇВЗЕЛЕНБУД»** земельної ділянки в постійне користування для утримання та благоустрою зелених зон і зелених насаджень та обслуговування скверу на просп. Червоної Калини, 2-б у Деснянському районі міста Києва



438391303

Розглянувши заяву **КИЇВСЬКОГО КОМУНАЛЬНОГО ОБ'ЄДНАННЯ ЗЕЛЕНОГО БУДІВНИЦТВА ТА ЕКСПЛУАТАЦІЇ ЗЕЛЕНИХ НАСАДЖЕНЬ МІСТА «КИЇВЗЕЛЕНБУД»** (код ЄДРПОУ: 03362123, місцезнаходження юридичної особи: 04053, м. Київ, вул. Кудрявська, 23) від 22 грудня 2023 року № 63118-008142252-031-03 про надання в постійне користування земельної ділянки (кадастровий номер 8000000000:62:004:0098) та проєкт землеустрою щодо відведення земельної ділянки та додані документи, керуючись статтями 9, 20, 83, 92, 116, 122, 123, 186 та пунктом 23 розділу X «Перехідні положення» Земельного кодексу України, пунктом 34 частини першої статті 26 Закону України «Про місцеве самоврядування в Україні», Законом України «Про адміністративну процедуру», зважаючи на рішення Київської міської ради від 25 серпня 2022 року № 4946/4987 «Про перейменування проспекту Володимира Маяковського в Деснянському районі міста Києва», Київська міська рада

ВИРІШИЛА:

1. Затвердити проєкт землеустрою щодо відведення земельної ділянки Київському комунальному об'єднанню зеленого будівництва та експлуатації зелених насаджень міста «Київзеленбуд», вид цільового призначення якої

змінюється із земель, призначених для роздрібно́ї торгівлі та комерційних послуг, на земельні ділянки загального користування, які використовуються як зелені насадження загального користування – код КВЦПЗД 07.08 на просп. Червоної Калини, 2-б у Деснянському районі м. Києва (кадастровий номер земельної ділянки 8000000000:62:004:0098) (категорія земель – землі рекреаційного призначення, код виду цільового призначення – 07.08, заява ДЦ від 22 грудня 2023 року № 63118-008142252-031-03, справа № 438391303).

2. Змінити вид цільового призначення земельної ділянки з кадастровим номером 8000000000:62:004:0098 з «роздрібно́ї торгівлі та комерційних послуг» на вид цільового призначення – «07.08 земельні ділянки загального користування, які використовуються як зелені насадження загального користування».

3. Надати КИЇВСЬКОМУ КОМУНАЛЬНОМУ ОБ'ЄДНАННЮ ЗЕЛЕНОГО БУДІВНИЦТВА ТА ЕКСПЛУАТАЦІЇ ЗЕЛЕНИХ НАСАДЖЕНЬ МІСТА «КИЇВЗЕЛЕНБУД», за умови виконання пункту 4 цього рішення, в постійне користування земельну ділянку площею 0,3482 га (кадастровий номер 8000000000:62:004:0098) для утримання та благоустрою зелених зон і зелених насаджень та обслуговування скверу (код виду цільового призначення – 07.08 земельні ділянки загального користування, які використовуються як зелені насадження загального користування) на просп. Червоної Калини, 2-б у Деснянському районі міста Києва із земель комунальної власності територіальної громади міста Києва.

4. КИЇВСЬКОМУ КОМУНАЛЬНОМУ ОБ'ЄДНАННЮ ЗЕЛЕНОГО БУДІВНИЦТВА ТА ЕКСПЛУАТАЦІЇ ЗЕЛЕНИХ НАСАДЖЕНЬ МІСТА «КИЇВЗЕЛЕНБУД»:

4.1. Виконувати обов'язки землекористувача відповідно до вимог статті 96 Земельного кодексу України.

4.2. Вжити заходів щодо державної реєстрації права постійного користування земельною ділянкою у порядку, встановленому Законом України «Про державну реєстрацію речових прав на нерухоме майно та їх обтяжень».

4.3. Питання майнових відносин вирішувати в установленому порядку.

4.4. Забезпечити вільний доступ для прокладання нових, ремонту та експлуатації існуючих інженерних мереж і споруд, що знаходяться в межах земельної ділянки.

4.5. Вжити заходів щодо внесення до Державного земельного кадастру відомостей про зміну цільового призначення земельної ділянки (кадастровий номер 8000000000:62:004:0098) та щодо державної реєстрації обмежень у використанні земельної ділянки у порядку, встановленому Законом України «Про Державний земельний кадастр», і дотримуватися зареєстрованих обмежень.

5. Попередити землекористувача, що використання земельної ділянки не за цільовим призначенням тягне за собою припинення права користування нею відповідно до вимог статей 141, 143 Земельного кодексу України.

6. Рішення Київської міської ради набирає чинності з дня доведення його до відома особи.

7. Управлінню організаційного та документального забезпечення діяльності Київської міської ради забезпечити виконання пункту 6 цього рішення відповідно до Закону України «Про адміністративну процедуру».

8. Контроль за виконанням цього рішення покласти на постійну комісію Київської міської ради з питань архітектури, містопланування та земельних відносин.

Київський міський голова


Віталій КЛИЧКО

ПОДАННЯ:

Заступник голови
Київської міської державної адміністрації
з питань здійснення самоврядних повноважень


Петро ОЛЕНИЧ

Директор Департаменту земельних ресурсів
виконавчого органу Київської міської ради
(Київської міської державної адміністрації)


Валентина ПЕЛИХ

Начальник юридичного управління
Департаменту земельних ресурсів
виконавчого органу Київської міської ради
(Київської міської державної адміністрації)


Дмитро РАДЗІЄВСЬКИЙ

ПОГОДЖЕНО:

Постійна комісія Київської міської ради
з питань архітектури, містопланування
та земельних відносин

Голова

Секретар засідання

Начальник управління правового
забезпечення діяльності
Київської міської ради

з рекомендацією
протокол №3/68
від 21.02.2024

Михайло ТЕРЕНТЬЄВ

ОЛЕНА МАРЧЕНКО
ЮРІЙ ФЕДОРЕНКО


Валентина ПОЛОЖИШНИК

Постійна комісія Київської міської ради 23.01.2024
з питань екологічної політики

Голова

Секретар


Денис МОСКАЛЬ


Світлана КУЛЕБА

ПОЯСНЮВАЛЬНА ЗАПИСКА

№ ПЗН-61243 від 28.12.2023

до проекту рішення Київської міської ради:

**Про надання КИЇВСЬКОМУ КОМУНАЛЬНОМУ
ОБ'ЄДНАННЮ ЗЕЛЕНОГО БУДІВНИЦТВА ТА
ЕКСПЛУАТАЦІЇ ЗЕЛЕНИХ НАСАДЖЕНЬ МІСТА**

**«КИЇВЗЕЛЕНБУД» земельної ділянки в постійне користування
для утримання та благоустрою зелених зон і зелених
насаджень та обслуговування скверу на просп. Червоної
Калини, 2-б у Деснянському районі міста Києва**

До справи

№ 438391303



1. Юридична особа:

Назва	<i>КИЇВСЬКЕ КОМУНАЛЬНЕ ОБ'ЄДНАННЯ ЗЕЛЕНОГО БУДІВНИЦТВА ТА ЕКСПЛУАТАЦІЇ ЗЕЛЕНИХ НАСАДЖЕНЬ МІСТА «КИЇВЗЕЛЕНБУД»</i>
Перелік засновників (учасників) юридичної особи	<i>КИЇВСЬКА МІСЬКА ДЕРЖАВНА АДМІНІСТРАЦІЯ, Код ЄДРПОУ:00022527, Україна, 01044, місто Київ, вул. Хрещатик, 36</i>
Кінцевий бенефіціарний власник (контролер)	<i>Відсутній</i>
Реєстраційний номер:	<i>від 25.12.2023 № 438391303</i>

2. Відомості про земельну ділянку (кадастровий № 8000000000:62:004:0098).

Місце розташування (адреса)	<i>м. Київ, р-н Деснянський, просп. Червоної Калини, 2-б</i>
Площа	<i>0,3482 га</i>
Вид та термін користування	<i>право в процесі оформлення (постійне користування)</i>
Категорія земель	<i>існуюча – інформація відсутня проектна - землі рекреаційного призначення</i>
Вид цільового призначення	<i>існуючий - роздрібною торгівлі та комерційних послуг проектний - 07.08 земельні ділянки загального користування, які використовуються як зелені насадження загального користування (для утримання та благоустрою зелених зон і зелених насаджень та обслуговування скверу)</i>
Нормативна грошова оцінка (за попереднім розрахунком*)	<i>4 329 950 грн 79 коп.</i>

** Наведені розрахунки нормативної грошової оцінки не є остаточними і будуть уточнені відповідно до вимог чинного законодавства при оформленні права на земельну ділянку.*

3. Обґрунтування прийняття рішення.

На замовлення зацікавленої особи землевпорядною організацією розроблено проект землеустрою щодо відведення земельної ділянки, на підставі якого та відповідно до статей 9, 123 Земельного кодексу України та Порядку набуття прав на землю із земель комунальної власності у місті Києві, затвердженого рішенням Київської міської ради від 20.04.2017 № 241/2463, Департаментом земельних ресурсів виконавчого органу Київської міської ради (Київської міської державної адміністрації) розроблено проект рішення Київської міської ради.

4. Мета прийняття рішення.

Метою прийняття рішення є забезпечення реалізації встановленого Земельним кодексом України права особи на оформлення права користування на землю.

5. Особливі характеристики ділянки.

Наявність будівель і споруд на ділянці:	<i>На земельній ділянці знаходиться пам'ятник Воїну-добровольцю.</i>
Наявність ДПТ:	<i>Детальний план території відсутній.</i>
Функціональне призначення згідно з Генпланом:	<i>Відповідно до Генерального плану міста Києва, затвердженого рішенням Київської міської ради від 28.03.2002 № 370/1804, земельна ділянка за функціональним призначенням належить до території житлової забудови багатопверхової (існуючі) та до території вулиць і доріг (довідка (витяг) з містобудівного кадастру від 14.06.2023 № 1692/0/012/12-03-23). Відповідно до Класифікатора видів функціонального призначення території та їх співвідношення з видами цільового призначення земельних ділянок, наведеного у додатку 60 Порядку ведення Державного земельного кадастру, затвердженого постановою Кабінету Міністрів України від 17.10.2012 № 1051 (зі змінами), код виду цільового призначення – 07.08 (земельні ділянки загального користування, які використовуються як зелені насадження загального користування) є супутнім видом цільового призначення території житлової забудови багатопверхової та території вулиць і доріг.</i>
Правовий режим:	<i>Земельна ділянка належить до земель комунальної власності територіальної громади міста Києва, право власності зареєстровано у Державному реєстрі речових прав на нерухоме майно 28.03.2017, номер відомостей про речове право 19721850 (інформація з Державного реєстру речових прав на нерухоме майно від 28.12.2023 № 360299017).</i>
Розташування в зеленій зоні:	<i>Відповідно до Генерального плану міста Києва, затвердженого рішенням Київської міської ради від 28.03.2002 № 370/1804, земельна ділянка не відноситься до зеленої зони.</i>
Інші особливості:	<i>Рішенням Київської міської ради від 06.10.2005 № 77/3541 «Про передачу товариству з обмеженою відповідальністю науково-технічне підприємство «Бонус-П» земельної ділянки для будівництва, експлуатації та обслуговування торговельного комплексу на просп. Володимира Маяковського, 2-б у Деснянському районі м. Києва» земельну ділянку (кадастровий номер 8000000000:62:004:0098) передано в оренду на 15 років товариству з обмеженою відповідальністю науково-технічне підприємство «Бонус-П» (договір оренди земельної ділянки від 14.11.2006 № 62-6-00364).</i>

Інші особливості:	<p><i>Рішенням Київської міської ради від 20.12.2016 № 712/1716 «Про розірвання договору оренди земельної ділянки площею 0,3482 га на проспекті Володимира Маяковського, 2-б у Деснянському районі м. Києва, укладеного між Київською міською радою та товариством з обмеженою відповідальністю науково-технічне підприємство «Бонус-П», № 62-6-00364 від 14.11.2006 та надання цій земельній ділянці статусу скверу» розірвано договір оренди земельної ділянки (кадастровий номер 8000000000:62:004:0098) від 14.11.2006 № 62-6-00364 укладений між Київською міською радою та товариством з обмеженою відповідальністю науково-технічне підприємство «Бонус-П» та надано статус скверу.</i></p> <p><i>Зазначаємо, що Департамент земельних ресурсів не може перебирати на себе повноваження Київської міської ради та приймати рішення про надання або відмову в наданні в користування земельної ділянки, оскільки відповідно до пункту 34 частини першої статті 26 Закону України «Про місцеве самоврядування в Україні» та статей 9, 122 Земельного кодексу України такі питання вирішуються виключно на пленарних засіданнях сільської, селищної, міської ради.</i></p> <p><i>Зазначене підтверджується, зокрема, рішеннями Верховного Суду від 28.04.2021 у справі № 826/8857/16, від 17.04.2018 у справі № 826/8107/16, від 16.09.2021 у справі № 826/8847/16.</i></p> <p><i>Зважаючи на вказане, цей проєкт рішення направляється для подальшого розгляду Київською міською радою відповідно до її Регламенту.</i></p>
-------------------	--

6. Стан нормативно-правової бази у даній сфері правового регулювання.

Загальні засади та порядок передачі земельних ділянок у користування зацікавленим особам визначено Земельним кодексом України та Порядком набуття прав на землю із земель комунальної власності у місті Києві, затвердженим рішенням Київської міської ради від 20.04.2017 № 241/2463.

Проєкт рішення не містить інформацію з обмеженим доступом у розумінні статті 6 Закону України «Про доступ до публічної інформації».

Проєкт рішення не стосується прав і соціальної захищеності осіб з інвалідністю та не матиме впливу на життєдіяльність цієї категорії.

7. Фінансово-економічне обґрунтування.

Реалізація рішення не потребує додаткових витрат міського бюджету.


Відповідно до Податкового кодексу України та Положення про плату за землю в місті Києві, затвердженого рішенням Київської міської ради від 23.06.2011 № 242/5629 «Про встановлення місцевих податків і зборів у м. Києві» (зі змінами та доповненнями) розрахунковий розмір земельного податку складатиме: 43 299 грн 51 коп (1%).

8. Прогноз соціально-економічних та інших наслідків прийняття рішення.

Наслідками прийняття розробленого проекту рішення стане реалізація зацікавленою особою своїх прав щодо користування земельною ділянкою.

Доповідач: директор Департаменту земельних ресурсів **Валентина ПЕЛИХ**.

Директор Департаменту земельних ресурсів



Валентина ПЕЛИХ



КИЇВСЬКА МІСЬКА РАДА

ІХ СКЛИКАННЯ

ПОСТІЙНА КОМІСІЯ З ПИТАНЬ АРХІТЕКТУРИ,
МІСТОПЛАНУВАННЯ ТА ЗЕМЕЛЬНИХ ВІДНОСИН

вул. Хрещатик, 36, м. Київ, 01044

тел.: (044) 202-70-22

№ 08/281- 90к

Витяг з протоколу № 3/68
засідання постійної комісії Київської міської ради з питань
архітектури, містопланування та земельних відносин
від 21.02.2024

- 3.1.15. Про розгляд проєкту рішення Київської міської ради «Про надання КИЇВСЬКОМУ КОМУНАЛЬНОМУ ОБ'ЄДНАННЮ ЗЕЛЕНОГО БУДІВНИЦТВА ТА ЕКСПЛУАТАЦІЇ ЗЕЛЕНИХ НАСАДЖЕНЬ МІСТА «КИЇВЗЕЛЕНБУД» земельної ділянки в постійне користування для утримання та благоустрою зелених зон і зелених насаджень та обслуговування скверу на просп. Червоної Калини, 2-б у Деснянському районі міста Києва» (справа № 438391303, доручення заступника міського голови - секретаря Київської міської ради від 11.01.2024 № 08/231-34/ПР).

Проєкт рішення підтриманий постійною комісією Київської міської ради з питань екологічної політики.

До постійної комісії Київської міської ради з питань архітектури, містопланування та земельних відносин надійшли пропозиції заступника міського голови – секретаря Київської міської ради Володимира Бондаренка, викладені у листі від 17.01.2024 № 225-КР-279 (вх. № 08/1657 від 17.01.2024), до вказаного проєкту рішення.

СЛУХАЛИ:

Михайла ТЕРЕНТЬЄВА, голову постійної комісії Київської міської ради з питань архітектури, містопланування та земельних відносин.

ВИРІШИЛИ: *Враховуючи пропозиції заступника міського голови – секретаря Київської міської ради Володимира Бондаренка, викладені у листі від 17.01.2024 № 225-КР-279 (вх. № 08/1657 від 17.01.2024), підтримати проєкт рішення Київської міської ради «Про надання КИЇВСЬКОМУ КОМУНАЛЬНОМУ ОБ'ЄДНАННЮ ЗЕЛЕНОГО БУДІВНИЦТВА ТА ЕКСПЛУАТАЦІЇ ЗЕЛЕНИХ НАСАДЖЕНЬ МІСТА «КИЇВЗЕЛЕНБУД»*


земельної ділянки в постійне користування для утримання та благоустрою зелених зон і зелених насаджень та обслуговування скверу на просп. Червоної Калини, 2-б у Деснянському районі міста Києва» з рекомендаціями, а саме: пункт 7 проєкту рішення викласти у такій редакції: «7. Київській міській раді в особі Департаменту земельних ресурсів виконавчого органу Київської міської ради (Київської міської державної адміністрації) забезпечити виконання пункту 6 цього рішення відповідно до Закону України «Про адміністративну процедуру».

ПРОГОЛОСУВАЛИ: «за» – 15, «проти» – 0, «утрималось» – 0,
«не голосували» – 4.

Рішення прийнято.

Згідно з протоколом.

Голова комісії



Михайло ТЕРЕНТЬЄВ

Секретар засідання



Олена МАРЧЕНКО



КИЇВСЬКА МІСЬКА РАДА

СЕКРЕТАРІАТ

УПРАВЛІННЯ ПРАВОВОГО ЗАБЕЗПЕЧЕННЯ
ДІЯЛЬНОСТІ КИЇВСЬКОЇ МІСЬКОЇ РАДИ

01044, м. Київ, вул. Хрещатик, 36

тел.: (044) 202-70-19

62. 03. 2024 № 08/230-294

на № _____ від _____

Голові постійної комісії Київської
міської ради з питань архітектури,
містопланування та земельних відносин
Михайлу ТЕРЕНТЬЄВУ

Рекомендації

до проєкту рішення Київської міської ради від 11.01.2024 № 08/231-34/ПР
«Про надання КИЇВСЬКОМУ КОМУНАЛЬНОМУ ОБ'ЄДНАННЮ ЗЕЛЕНОГО
БУДІВНИЦТВА ТА ЕКСПЛУАТАЦІЇ ЗЕЛЕНИХ НАСАДЖЕНЬ МІСТА
«КИЇВЗЕЛЕНБУД» земельної ділянки в постійне користування для утримання та
благоустрою зелених зон і зелених насаджень та обслуговування скверу на просп.
Червоної Калини, 2-б у Деснянському районі міста Києва»

Управлінням правового забезпечення діяльності Київської міської ради
проведено правову експертизу поданого проєкту рішення, з приводу чого
зазначаємо про таке.

1. Пунктом 6 проєкту рішення передбачається, що дане рішення набирає
чинності з дня доведення його до відома заявника, а пунктом 7 проєкту рішення
передбачається необхідність Управлінню організаційного та документального
забезпечення діяльності Київської міської ради забезпечити виконання пункту 6
цього рішення в порядку, визначеному Законом України «Про адміністративну
процедуру».

Зауважуємо, що Закон України «Про адміністративну процедуру» має
застосовуватися у взаємодії з іншими правовими актами, що регулюють ті чи інші
правовідносини, зокрема, і з Законом України «Про адміністративні послуги».

При цьому, звертаємо увагу, що процедура розгляду питань щодо реалізації
прав на землю фізичними та юридичними особами із земель комунальної власності
територіальної громади міста Києва, Київською міською радою, її органами
та виконавчим органом Київської міської ради врегульовано Порядком набуття
прав на землю із земель комунальної власності у місті Києві, затвердженого

рішенням Київської міської ради від 20 квітня 2017 року № 241/2463 (далі - Порядок).

Порядком передбачено, що зацікавлена особа з метою прийняття Київською міською радою відповідного рішення щодо розпорядження земельною ділянкою звертається в установленому порядку до центру надання адміністративних послуг з заявою на отримання адміністративної послуги, та відповідно рішення Київської міської ради, прийняте за результатами розгляду заяви про отримання адміністративної послуги, передається зацікавленій особі через Центр надання адміністративних послуг.

Зважаючи на те, що питання доведення рішення Київської міської ради (адміністративного акта) до відома заявника врегульовано Порядком рекомендуємо пункт 7 проекту рішення виключити.

У зв'язку з чим пункт 8 проекту рішення вважати пунктом 7 відповідно.

Начальник управління



Валентина ПОЛОЖИШНИК