



08/231-3382/ПР  
08.10.2018

# КИЇВСЬКА МІСЬКА РАДА

ВІСЕСІЯ VIII СКЛИКАННЯ

## РІШЕННЯ

14.02.2019

Надання -

№ \_\_\_\_\_

Про надання управлінню освіти Дніпровської районної в місті Києві державної адміністрації земельної ділянки для експлуатації та обслуговування закладу освіти на вул. Березняківській, 6-а у Дніпровському районі м. Києва

Київська міська рада  
Департамент  
земельних ресурсів  
Код земельної ділянки:

90:136:0015

Проект рішення (екз.1)  
ПР-17887  
до справи

**A-24889**

Заява ДЦ № 72007-003227444-  
031-03 від 18.09.2018



2 347015 078876

Відповідно до статей 9, 79-1, 83, 92, 116, 120, 123, 186 Земельного кодексу України, статті 35 Закону України «Про землеустрій», Закону України «Про внесення змін до деяких законодавчих актів України щодо розмежування земель державної та комунальної власності», пункту 34 частини першої статті 26 Закону України «Про місцеве самоврядування в Україні», рішення Київської міської ради від 10.09.2015 № 958/1822 «Про інвентаризацію земель міста Києва», враховуючи, що земельна ділянка зареєстрована в Державному земельному кадастрі (витяг з Державного земельного кадастру про земельну ділянку від 14.12.2017 № НВ-8000685592017), право комунальної власності територіальної громади міста Києва на яку зареєстровано в установленому порядку (витяг з Державного реєстру речових прав на нерухоме майно про реєстрацію права власності від 19.03.2018 № 117576157) та розглянувши технічну документацію із землеустрою щодо інвентаризації земель, Київська міська рада

### ВИРІШИЛА:

1. Надати управлінню освіти Дніпровської районної в місті Києві державної адміністрації, за умови виконання пункту 2 цього рішення, в постійне користування земельну ділянку площею 0,9638 га (кадастровий номер 8000000000:90:136:0015) для експлуатації та обслуговування закладу освіти на вул. Березняківській, 6-а у Дніпровському районі м. Києва із земель комунальної власності територіальної громади міста Києва, у зв'язку із закріпленням майна за управлінням освіти Дніпровської районної в місті Києві державної адміністрації відповідно до розпорядження Дніпровської районної в місті Києві державної адміністрації від 27.10.2011 № 449 «Про закріплення майна, переданого до сфери управління Дніпровської районної в місті Києві державної адміністрації» (категорія земель – землі житлової та громадської забудови, код

КВЦПЗ 03.02, заява ДЦ від 18.09.2018 № 72007-003227444-031-03, справа А-24889).

2. Управлінню освіти Дніпровської районної в місті Києві державної адміністрації:

2.1. Виконувати обов'язки землекористувача відповідно до вимог статті 96 Земельного кодексу України.

2.2. Вжити заходів щодо державної реєстрації права постійного користування на земельну ділянку у порядку, встановленому Законом України «Про державну реєстрацію речових прав на нерухоме майно та їх обтяжень».

2.3. Забезпечити вільний доступ для прокладання нових, ремонту та експлуатації існуючих інженерних мереж і споруд, розміщених у межах земельної ділянки.

2.4. Питання майнових відносин вирішувати в установленому порядку.

2.5. У разі необхідності проведення реконструкції чи нового будівництва питання оформлення дозвільної та проектно-кошторисної документації вирішувати в порядку, визначеному чинним законодавством України.

2.6. Виконати вимоги, викладені в листах Департаменту містобудування та архітектури від 24.11.2017 № 10456/0/012/19-17, Головного управління Держгеокадастру у м. Києві від 15.11.2017 № 19-26-0.31-2137/35-17.

2.7. Дотримуватись обмежень у використанні земельної ділянки, зазначених у витязі з Державного земельного кадастру.

2.8. Питання сплати відновної вартості зелених насаджень або укладання охоронного договору на зелені насадження вирішувати відповідно до рішення Київської міської ради від 27.10.2011 № 384/6600 «Про затвердження Порядку видалення зелених насаджень на території міста Києва» (із змінами і доповненнями).

3. Попередити землекористувача, що право користування земельною ділянкою може бути припинено відповідно до статей 141, 143 Земельного Кодексу України.


4. Контроль за виконанням цього рішення покласти на постійну комісію Київської міської ради з питань містобудування, архітектури та землекористування.

Київський міський голова

В.Кличко

## ПОДАННЯ:

Заступник голови Київської  
міської державної адміністрації




О. Спасибко

Директор Департаменту земельних ресурсів  
виконавчого органу Київської міської ради  
(Київської міської державної адміністрації)

П. Оленіч


В.о. начальника відділу правового забезпечення  
юридичного управління Департаменту земельних  
ресурсів виконавчого органу Київської міської ради  
(Київської міської державної адміністрації)



М. Дегтяренко

## ПОГОДЖЕНО:

11.12.2018  
Постійна комісія Київської міської ради  
з питань містобудування, архітектури та  
землекористування



Голова комісії

О. Міщенко

Секретар комісії

І. Картавий


Постійна комісія Київської міської  
ради з питань освіти, науки, сім'ї, молоді та спорту



Голова

Г. Старостенко

Секретар



Н. Шульга

Заст. Начальник <sup>а</sup>управління  
правового забезпечення діяльності  
Київської міської ради

29.12.2018

В. Слончак

А. Слончак

# ПОЯСНЮВАЛЬНА ЗАПИСКА

№ ПЗ-33866 від 24.09.2018

До кадастрової справи

№ А-24889



до проекту рішення Київської міської ради:  
**Про надання управлінню освіти Дніпровської районної в місті Києві державної адміністрації земельної ділянки для експлуатації та обслуговування закладу освіти на вул. Березняківській, 6-а у Дніпровському районі м. Києва**

## 1. Юридична особа:

Назва	<b>Управління освіти Дніпровської районної в місті Києві державної адміністрації</b>
Перелік засновників (учасників) юридичної особи	—
Кінцевий бенефіціарний власник (контролер)	—
Клопотання	<b>ЗДЦ-6211 від 18.09.2018</b>
Згода (доручення) на проектування	—

## 2. Відомості про земельну ділянку (кадастровий № 8000000000:90:136:0015)

Місце розташування (адреса)	<b>м. Київ, р-н Дніпровський, вул. Березняківська, ба</b>
Площа	<b>0,9638 га</b>
Вид та термін користування	<b>Постійне користування</b>
Вид використання	<b>для експлуатації та обслуговування закладу освіти</b>
Нормативна грошова оцінка (за попереднім розрахунком*)	<b>14 384 286 грн. 65 коп. відповідно витягу з технічної документації ПР-03303 від 25.09.2018</b>

\*Наведені розрахунки нормативної грошової оцінки не є остаточними і будуть уточнені відповідно до вимог чинного законодавства при підготовці документу, що посвідчує право на землю.

## 3. Обґрунтування прийняття рішення

На замовлення зацікавленої особи та враховуючи рішення Київської міської ради від 10.09.2015 № 958/1822 "Про інвентаризацію земель міста Києва" землевпорядною організацією розроблено технічну документацію із землеустрою щодо інвентаризації земель, яка згідно з положеннями законодавства погоджена в установленому порядку з відповідними органами, зокрема:

орган архітектури	<b>№ 10456/0/012/19-17 від 24.11.2017</b>
територіальний орган, що здійснює реалізацію державної політики у сфері земельних відносин	<b>№ 19-26-0.31-2137/35-17 від 15.11.2017</b>

Відповідно до Земельного кодексу України та Порядку передачі (надання) земельних ділянок в користування або у власність у місті Києві, затвердженого рішенням Київської міської ради від 20.04.2017 № 241/2463, враховуючи, що земельна ділянка зареєстрована в Державному земельному кадастрі (витяг з Державного земельного кадастру про земельну ділянку від 14.12.2017 №НВ-8000685592017) та право комунальної власності територіальної громади міста Києва на яку зареєстровано в установленому порядку (витяг з Державного реєстру речових прав на нерухоме майно про реєстрацію права власності від 19.03.2018 №117576157), Департаментом земельних ресурсів виконавчого органу Київської міської ради (Київської міської державної адміністрації) розроблено відповідний проект рішення Київської міської ради.

#### **4. Мета прийняття рішення.**

Метою прийняття рішення є забезпечення реалізації встановленого Земельним кодексом України права особи на оформлення права користування (власності) на землю.

#### **5. Особливі характеристики ділянки.**

Наявність будівель і споруд на ділянці:	<i>Забудована, на ділянці розташовано центр дитячо-юнацької творчості Дніпровського району міста Києва до складу якого входить будівля дошкільної установи площею 1986,50 кв. м, яка закріплена на праві оперативного управління за управлінням освіти Дніпровської районної в місті Києві державної адміністрації на підставі розпорядження Дніпровської районної в місті Києві державної адміністрації від 27.10.2011 № 449 "Про закріплення майна, переданого до сфери управління Дніпровської районної в місті Києві державної адміністрації" та довідки управління освіти Дніпровської районної в місті Києві державної адміністрації від 05.09.2017 № 01/21-44/3147.</i>
Наявність ДПТ:	<i>відсутній</i>
Функціональне призначення згідно Генплану:	<i>Відповідно до Генерального плану міста, затвердженого рішенням Київради від 28.03.2002 № 370/1804, земельна ділянка за функціональним призначенням належить до багатоповерхової житлової забудови.</i>
Розташування в зеленій зоні:	<i>Ділянка розташована поза межами зелених та інших природоохоронних зон.</i>
Інші особливості :	<i>Земельна ділянка передбачена до відведення із земель комунальної власності територіальної громади міста Києва. Червоні лінії земельну ділянку не перетинають. Заборгованість по платі за землю відсутня.</i>



**6. Стан нормативно-правової бази у даній сфері правового регулювання.**

Загальні засади та порядок передачі земельних ділянок у власність чи користування зацікавленим особам визначено Земельним кодексом України та Порядком набуття прав на землю із земель комунальної власності у місті Києві, затвердженим рішенням Київради від 20.04.2017 № 241/2463.

Рішення про передачу (надання) земельної ділянки може бути прийнято Київською міською радою з урахуванням вимог статті 24 Закону України "Про регулювання містобудівної діяльності".

**7. Фінансово-економічне обґрунтування.**

Реалізація рішення не потребує додаткових витрат міського бюджету.

Відповідно до Податкового Кодексу України розмір земельного податку складатиме **0 грн. 00 коп. (0%)**

**8. Прогноз соціально-економічних та інших наслідків прийняття рішення.**

Наслідками прийняття розробленого проекту рішення стане:

- реалізація зацікавленою особою своїх прав щодо використання земельної ділянки

Доповідач: директор Департаменту земельних ресурсів П.Оленич

Директор Департаменту  
земельних ресурсів

**П.Оленич**