



КИЇВСЬКА МІСЬКА РАДА

X СЕСІЯ VIII СКЛИКАННЯ


08/231-333/PP
06.02.2020

РІШЕННЯ

№ _____

Про приватизацію громадянином Карандасем Євгеном Володимировичем земельної ділянки для будівництва і обслуговування жилого будинку, господарських будівель і споруд у пров. Прополісному, 22 у Дарницькому районі міста Києва

Григоренко



362801721

Відповідно до статей 9, 81, 83, 116, 118, 120, 121, 122, 186 Земельного кодексу України, пункту 3 розділу VII «Прикінцеві та перехідні положення» Закону України «Про Державний земельний кадастр», Закону України «Про внесення змін до деяких законодавчих актів України щодо розмежування земель державної та комунальної власності», пункту 34 частини першої статті 26 Закону України «Про місцеве самоврядування в Україні» та розглянувши технічну документацію із землеустрою щодо встановлення (відновлення) меж земельної ділянки в натурі (на місцевості), Київська міська рада

ВИРІШИЛА:

1. Затвердити технічну документацію із землеустрою щодо встановлення меж земельної ділянки в натурі (на місцевості), гр. Карандасю Євгену Володимировичу для будівництва і обслуговування жилого будинку, господарських будівель і споруд у пров. Прополісному, 22 у Дарницькому районі м. Києва (категорія земель - землі житлової та громадської забудови, код КВІДПЗ - 02.01, справа № 362801721).

2. Передати громадянину Карандасю Євгену Володимировичу у власність земельну ділянку площею 0,1000 га (кадастровий номер 8000000000:90:247:0003) для будівництва і обслуговування жилого будинку, господарських будівель і споруд у пров. Прополісному, 22 у Дарницькому районі міста Києва із земель комунальної власності територіальної громади міста Києва.

3. Громадянину Карандасю Євгену Володимировичу:

3.1. Виконувати обов'язки власника земельної ділянки відповідно до вимог статті 91 Земельного кодексу України.

3.2. Забезпечити вільний доступ для прокладання нових, ремонту та експлуатації існуючих інженерних мереж та споруд, що знаходяться в межах земельної ділянки.

3.3. Питання пайової участі та укладення з Департаментом економіки та інвестицій виконавчого органу Київської міської ради (Київської міської державної адміністрації) договору про пайову участь вирішувати в порядку та випадках, встановлених законодавством України.

3.4. У разі необхідності проведення реконструкції чи нового будівництва питання оформлення дозвільної та проєктно-кошторисної документації вирішувати в порядку, визначеному законодавством України.

3.5. Вжити заходів щодо державної реєстрації права власності на земельну ділянку у порядку, встановленому Законом України «Про державну реєстрацію речових прав на нерухоме майно та їх обтяжень».

3.6. Питання майнових відносин вирішувати в установленому порядку.

3.7. Питання сплати відновної вартості зелених насаджень або укладання охоронного договору на зелені насадження вирішувати відповідно до рішення Київської міської ради від 27 жовтня 2011 року № 384/6600 «Про затвердження Порядку видалення зелених насаджень на території міста Києва» (із змінами і доповненнями).

4. Попередити власника земельної ділянки, що право власності на земельну ділянку може бути припинено у випадках, передбачених статтями 140, 143 Земельного кодексу України.

5. Контроль за виконанням цього рішення покласти на постійну комісію Київської міської ради з питань містобудування, архітектури та землекористування.

Київський міський голова

Віталій КЛИЧКО

ПОДАННЯ:

Заступник голови Київської міської
державної адміністрації



Вячеслав НЕПОП

Директор Департаменту земельних ресурсів
виконавчого органу Київської міської ради
(Київської міської державної адміністрації)



Петро ОЛЕНИЧ

/Заступник директора Департаменту –
начальник юридичного управління
Департаменту земельних ресурсів
виконавчого органу Київської міської ради
(Київської міської державної адміністрації)/




Алла ПЕТРОВИЧ
Алла ВАСИЛЕНКО

ПОГОДЖЕНО:

25.02.2020
Постійна комісія Київської міської ради
з питань містобудування, архітектури
та землекористування

Голова



Олександр МІЩЕНКО

Секретар

Іван КАРТАВИЙ

Начальник управління правового
забезпечення діяльності
Київської міської ради



Ганна ГАРШИНА
12.03.2020

ПОЯСНЮВАЛЬНА ЗАПИСКА

№ ПЗН-4576 від 14.01.2020

до проекту рішення Київської міської ради:

Про приватизацію громадянином Карандасем Євгеном Володимировичем земельної ділянки для будівництва і обслуговування жилого будинку, господарських будівель і споруд у пров. Прополісному, 22 у Дарницькому районі міста Києва

До кадастрової справи
№ 362801721



1. Фізична особа:

Назва: **Карандась Євген Володимирович**

Клопотання: **від 14.11.2019 номер 362801721**

Дозвіл / згода:

2. Відомості про земельну ділянку (№ 8000000000:90:247:0003)

Місце розташування (адреса): **пров. Прополісний, 22, м. Київ, р-н Дарницький**

Площа: **0,1000 га.**

Вид та термін користування: **власність**

Вид використання: **для будівництва і обслуговування жилого будинку, господарських будівель і споруд**

3. Обґрунтування прийняття рішення

Відповідно до Земельного кодексу України та Порядку набуття прав на землю із земель комунальної власності у місті Києві, затвердженого рішенням Київської міської ради від 20.04.2017 № 241/2463, Департаментом земельних ресурсів виконавчого органу Київської міської ради (Київської міської державної адміністрації) розроблено проект рішення Київської міської ради.

4. Мета прийняття рішення.

Метою прийняття рішення є забезпечення реалізації встановленого Земельним кодексом України права особи на оформлення права користування (власності) на землю.

5. Особливі характеристики ділянки.

Наявність будівель і споруд на ділянці:	Забудована. На земельній ділянці розташовано житловий будинок загальною площею 149,5 кв.м., право власності на який зареєстровано (витяги з Державного реєстру речових прав на нерухоме майно про реєстрацію права власності від 03.09.2019 № 179637003 та № 179636745).
Наявність ДПТ:	Затверджені плани зонування або ДПТ відсутні.
Функціональне призначення згідно Генплану:	Відповідно до Генерального плану м. Києва, затвердженого рішенням Київської міської ради від 28 березня 2002 року №370/1804, територія за функціональним призначенням належить до житлової садибної забудови (витяг з містобудівного кадастру від 20.09.2019 № 9413/0/12-53/12-03-19).
Правовий режим:	Земельна ділянка належить до земель комунальної власності територіальної громади міста Києва.
Розташування в зеленій зоні:	Розташована поза межами зеленої зони.
Інші особливості:	

6. Стан нормативно-правової бази у даній сфері правового регулювання.

Загальні засади та порядок передачі земельних ділянок у власність чи користування зацікавленим особам визначено Земельним кодексом України та Порядком набуття прав на землю із земель комунальної власності у місті Києві, затвердженим рішенням Київської міської ради від 20 квітня 2017 року № 241/2463.

Рішення про передачу (надання) земельної ділянки може бути прийнято Київською міською радою з урахуванням вимог статті 24 Закону України "Про регулювання містобудівної діяльності".

8. Фінансово-економічне обґрунтування.


Реалізація рішення не потребує додаткових витрат міського бюджету.

8. Прогноз соціально-економічних та інших наслідків прийняття рішення.

Рішення не тягне за собою жодних соціально-економічних та інших наслідків.

Доповідач: директор Департаменту земельних ресурсів Петро ОЛЕНИЧ

Директор Департаменту
земельних ресурсів



Петро ОЛЕНИЧ

