



08/231-3329/MP
04.10.2018

КИЇВСЬКА МІСЬКА РАДА

IX сесія VIII скликання

РІШЕННЯ

№ _____

Відхилено у квіт. 2018

Про відмову у наданні дозволу на розроблення проекту землеустрою щодо відведення земельної ділянки громадянину Гуренку Олексію Вікторовичу на вул. Заплавній у Даницькому районі м. Києва для будівництва і обслуговування жилого будинку, господарських будівель і споруд

Київська міська рада
Департамент
земельних ресурсів
Код земельної ділянки:

90:238:0202

Проект рішення (екз.1)
ПР-17822
до справи

K-35447



2 347015 078227

Розглянувши клопотання про надання дозволу на розроблення проекту землеустрою щодо відведення земельної ділянки громадянину Гуренку Олексію Вікторовичу на вул. Заплавній у Даницькому районі м. Києва та додані документи, враховуючи, що заявлена ініціатива не відповідає містобудівній документації за функціональним призначенням, а саме: земельна ділянка належить до території захисної зелені та частково до території комунально-складської зони (витяг з містобудівного кадастру від 28.08.2018 № 7566/0/12-53/12-03-18), керуючись статтями 9, 118 Земельного кодексу України, Законом України „Про внесення змін до деяких законодавчих актів України щодо розмежування земель державної та комунальної власності”, пунктом 34 частини 1 статті 26 Закону України „Про місцеве самоврядування в Україні”, Київська міська рада

ВИРІШИЛА:

1. Відмовити у наданні дозволу на розроблення проекту землеустрою щодо відведення земельної ділянки громадянину Гуренку Олексію Вікторовичу на вул. Заплавній у Даницькому районі м. Києва орієнтовною площею 0,10 га (земельна ділянка комунальної власності територіальної громади міста Києва) у власність для будівництва і обслуговування жилого будинку, господарських будівель і споруд (К-35447).


2. Контроль за виконанням цього рішення покласти на постійну комісію Київської міської ради з питань містобудування, архітектури та землекористування.

Київський міський голова

В.Кличко

ПОДАННЯ:

Заступник голови Київської
міської державної адміністрації



О. Спасько

Директор Департаменту
земельних ресурсів
виконавчого органу Київської міської ради
(Київської міської державної адміністрації)

П. Оленіч

В.о. начальника відділу правового забезпечення
юридичного управління
Департаменту земельних ресурсів
виконавчого органу Київської міської ради
(Київської міської державної адміністрації)




М. Дегтяренко

ПОГОДЖЕНО:

22.10.2019
Постійна комісія Київської міської
ради з питань містобудування, архітектури
та землекористування

Голова



О. Міщенко

Секретар

І. Картавий

Начальник управління
правового забезпечення діяльності
Київської міської ради



Т. Тарасенко
11.11.2019

ПОЯСНЮВАЛЬНА ЗАПИСКА

№ ПЗ-33535 від 17.09.2018

До справи

№ К-35447



до проекту рішення Київської міської ради:
**Про відмову у наданні дозволу на розроблення проекту
землеустрою щодо відведення земельної ділянки
громадянину Гуренку Олексію Вікторовичу на вул.
Заплавній у Даницькому районі м. Києва для
будівництва і обслуговування жилого будинку,
господарських будівель і споруд**

1. Фізична особа:

Назва *Гуренко Олексій Вікторович*
Клопотання *від 14.08.2018 № К-35447*

2. Відомості про земельну ділянку (кадастровий № 8000000000:90:238:0202к)

Місце розташування (адреса) *м. Київ, р-н Дарницький, поблизу вул. Заплавна*
Площа *0,10 га*
Вид та термін користування *Власність*
Вид використання *для будівництва і обслуговування жилого будинку,
господарських будівель і споруд*

3. Обґрунтування прийняття рішення

На клопотання зацікавленої особи відповідно до ст. 9, 118 Земельного кодексу України та Порядку набуття прав на землю із земель комунальної власності у місті Києві, затвердженого рішенням Київради від 20.04.2017 № 241/2463, Департаментом земельних ресурсів виконавчого органу Київської міської ради (Київської міської державної адміністрації) розроблено проект рішення Київської міської ради.

4. Мета прийняття рішення.

Метою прийняття рішення є дотримання вимог ст. 9, 118 Земельного кодексу України.

5. Особливі характеристики ділянки.

Наявність будівель і споруд на ділянці:

Вільна від капітальної забудови

Інші особливості:

В міському земельному кадастрі земельна ділянка не обліковується. Відповідно до Генерального плану міста Києва, територія за функціональним призначенням належить до захисної зелені та чатково до комунально-складської території (витяг з містобудівного кадастру від 28.08.2018 № 7566/0/12-53/12-03-18). Детальний план території не розроблено. Громадянином Гуренком О.В надано документи, що він є учасником АТО (посвідчення від 23.11.2015 № 058860).

6. Стан нормативно-правової бази у даній сфері правового регулювання.

Загальні засади та порядок відмови у наданні дозволу на розроблення документації із землеустрою визначено ст. 9, 118 Земельного кодексу України.

7. Фінансово-економічне обґрунтування.


Реалізація рішення не потребує додаткових витрат міського бюджету.

8. Прогноз соціально-економічних та інших наслідків прийняття рішення.

Рішення не тягне за собою жодних соціально-економічних та інших наслідків.

Доповідач: директор Департаменту земельних ресурсів П.Оленич

Директор Департаменту
земельних ресурсів



П.Оленич

