



08/231-3321/MP  
06.09.2021

# КИЇВСЬКА МІСЬКА РАДА

II СЕСІЯ IX СКЛИКАННЯ

## РІШЕННЯ

№ \_\_\_\_\_

Про надання Київському комунальному об'єднанню зеленого будівництва та експлуатації зелених насаджень міста «Київзеленбуд» дозволу на розроблення проєкту землеустрою щодо відведення земельної ділянки у постійне користування для збереження, використання та відтворення зелених насаджень парку відпочинку біля Совських ставків на просп. Валерія Лобановського, 113 у Голосіївському районі міста Києва



531701405

Розглянувши клопотання про надання дозволу на розроблення проєкту землеустрою щодо відведення земельної ділянки Київському комунальному об'єднанню зеленого будівництва та експлуатації зелених насаджень міста «Київзеленбуд» на просп. Валерія Лобановського, 113 у Голосіївському районі міста Києва та додані документи, керуючись статтями 9, 123 Земельного кодексу України, пунктом 34 частини першої статті 26 Закону України «Про місцеве самоврядування в Україні», Київська міська рада

### **ВИРІШИЛА:**

1. Надати Київському комунальному об'єднанню зеленого будівництва та експлуатації зелених насаджень міста «Київзеленбуд» дозвіл на розроблення проєкту землеустрою щодо відведення земельної ділянки (кадастровий номер 8000000000:79:108:0002) площею 19,1187 га у постійне користування для збереження, використання та відтворення зелених насаджень парку відпочинку біля Совських ставків на просп. Валерія

Лобановського, 113 у Голосіївському районі міста Києва за рахунок земель комунальної власності територіальної громади міста Києва згідно з план-схемою (додаток до рішення) (справа № 531701405).

2. Контроль за виконанням цього рішення покласти на постійну комісію Київської міської ради з питань архітектури, містобудування та земельних відносин.

Київський міський голова

Віталій КЛИЧКО

**ПОДАННЯ:**

Заступник голови  
Київської міської державної адміністрації  
з питань здійснення самоврядних повноважень

  
Петро ОЛЕНИЧ

Директор Департаменту земельних ресурсів  
виконавчого органу Київської міської ради  
(Київської міської державної адміністрації)

  
Валентина ПЕЛИХ

В.о. начальника юридичного управління  
Департаменту земельних ресурсів  
виконавчого органу Київської міської ради  
(Київської міської державної адміністрації)

  
Марія ДЕГТЯРЕНКО

**ПОГОДЖЕНО:**

Постійна комісія Київської міської ради  
з питань архітектури, містобудування  
та земельних відносин

*"Підтримано в  
порядку ст. 10 ст. 30  
Реша м.м.ст. 4"*

Голова

  
Михайло ТЕРЕНТЬЄВ

Секретар

Юрій ФЕДОРЕНКО


В.о. начальника управління правового  
забезпечення діяльності  
Київської міської ради

  
Валентина ПОЛОЖИШНИК

Постійна комісія Київської міської ради  
з питань екологічної політики

28.09.2021

Голова

  
Денис МОСКАЛЬ

Секретар

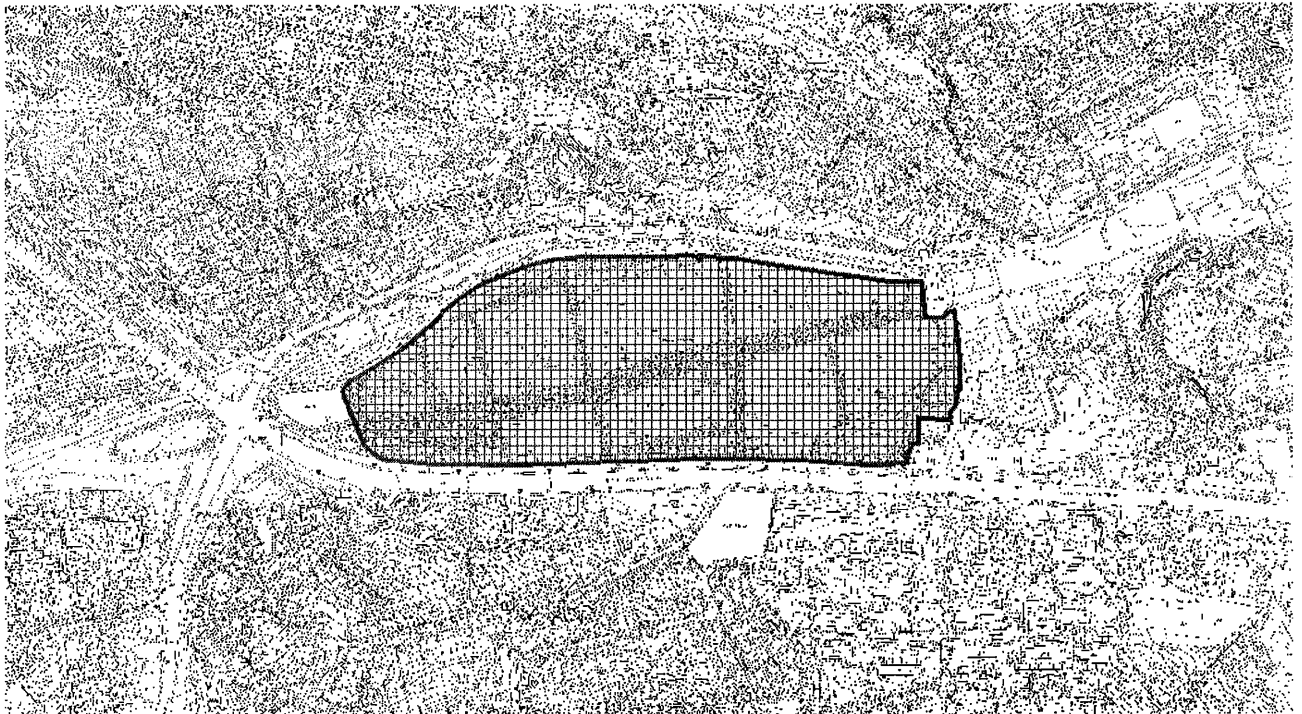
  
Свєнєія КУЛЕБА



Додаток  
до рішення Київської міської ради  
від \_\_\_\_\_ № \_\_\_\_\_

**План-схема**  
**до дозволу на розроблення проєкту землеустрою щодо відведення**  
**земельної ділянки**

клопотання	від 25.08.2021 № 531701405
кадастровий номер	8000000000:79:108:0002
юридична/фізична особа	Київське комунальне об'єднання зеленого будівництва та експлуатації зелених насаджень міста «Київзеленбуд»
адреса земельної ділянки	м. Київ, р-н Голосіївський, просп. Валерія Лобановського, 113
вид землекористування	постійне користування
вид використання земельної ділянки	для збереження, використання та відтворення зелених насаджень парку відпочинку біля Совських ставків
площа	19,1187 га



Київський міський голова

Віталій КЛИЧКО

# ПОЯСНЮВАЛЬНА ЗАПИСКА

№ ПЗН-27932 від 28.08.2021

до проєкту рішення Київської міської ради:

*Про надання Київському комунальному об'єднанню зеленого будівництва та експлуатації зелених насаджень міста «Київзеленбуд» дозволу на розроблення проєкту землеустрою щодо відведення земельної ділянки у постійне користування для збереження, використання та відтворення зелених насаджень парку відпочинку біля Совських ставків на просп. Валерія Лобановського, 113 у Голосіївському районі міста Києва*

До справи  
№ 531701405



## 1. Юридична особа:

Назва	<i>Київське комунальне об'єднання зеленого будівництва та експлуатації зелених насаджень міста «Київзеленбуд»</i>
Перелік засновників (учасників)*	<i>КИЇВСЬКА МІСЬКА ДЕРЖАВНА АДМІНІСТРАЦІЯ Адреса засновника: 01044, м. Київ, Шевченківський район, вулиця Хрещатик, будинок 36</i>
Кінцевий бенефіціарний власник (контролер)*	<i>Відсутній</i>
Клопотання	<i>від 25.08.2021 № 531701405</i>

\*за даними Єдиного державного реєстру юридичних осіб, фізичних осіб-підприємців та громадських формувань

## 2. Відомості про земельну ділянку (кадастровий № 8000000000:79:108:0002).

Місце розташування (адреса):	<i>м. Київ, р-н Голосіївський, просп. Валерія Лобановського, 113</i>
Площа:	<i>19,1187 га</i>
Вид та термін користування:	<i>постійне користування</i>
Вид використання:	<i>для збереження, використання та відтворення зелених насаджень парку відпочинку біля Совських ставків</i>

## 3. Обґрунтування прийняття рішення.

На клопотання зацікавленої особи відповідно до статей 9, 123 Земельного кодексу України та Порядку набуття прав на землю із земель комунальної власності у місті Києві, затвердженого рішенням Київради від 20.04.2017 № 241/2463, Департаментом земельних ресурсів виконавчого органу Київської міської ради (Київської міської державної адміністрації) розроблено проєкт рішення Київської міської ради.

## 4. Мета прийняття рішення.

Метою прийняття рішення є забезпечення реалізації встановленого Земельним кодексом України права особи на оформлення права користування на землю.

**5. Особливі характеристики ділянки.**

<b>Наявність будівель і споруд на ділянці:</b>	<i>Земельна ділянка вільна від капітальної забудови.</i>
<b>Наявність ДПТ:</b>	<i>Детальний план території відсутній.</i>
<b>Функціональне призначення згідно з Генпланом:</b>	<i>Відповідно до Генерального плану міста, затвердженого рішенням Київської міської ради від 28.03.2002 № 370/1804, земельна ділянка за функціональним призначенням належить до території зелених насаджень загального користування (витяг з містобудівного кадастру наданий листом Департаменту містобудування та архітектури виконавчого органу Київської міської ради (Київської міської державної адміністрації) від 27.08.2021 № 055-19536).</i>
<b>Правовий режим:</b>	<i>Земельна ділянка належить до земель комунальної власності територіальної громади міста Києва.</i>
<b>Розташування в зеленій зоні:</b>	<i>Земельна ділянка входить до зеленої зони.</i>
<b>Інші особливості:</b>	<p><i>За даними Міського земельного кадастру земельна ділянка площею 19,1187 га (кадастровий номер 8000000000:79:108:0002) на просп. Червонозоряному (нині – просп. Валерія Лобановського), 113 у Голосіївському районі м. Києва на підставі рішення Київської міської ради від 12.07.2007 № 1102/1763 передана в оренду на 15 років товариству з обмеженою відповідальністю «Господарник» (далі – ТОВ «Господарник») для облаштування рекреаційної зони в поєднанні водоймища з будівництвом розважально-торговельного комплексу (договір оренди земельної ділянки від 14.03.2008 № 79-6-00605, термін дії оренди до 14.03.2023).</i></p> <p><i>Рішенням Господарського суду м. Києва від 12.02.2019 у справі № 910/7250/18, залишеним без змін постановою Північного апеляційного господарського суду від 15.06.2021, розірвано договір оренди вказаної земельної ділянки, укладений між Київською міською радою та ТОВ «Господарник», визнано припиненим право ТОВ «Господарник» користування для забудови вказаною земельною ділянкою та зобов'язано повернути її Київській міській раді у стані, придатному для її подальшого використання.</i></p> <p><i>В Державному реєстрі речових прав на нерухоме майно зареєстровано право комунальної власності на земельну ділянку з кадастровим номером 8000000000:79:108:0002 та скасовано запис про право оренди (право власності зареєстровано 09.07.2021 за номером 42909352, інформація з Державного реєстру речових прав на нерухоме майно від 28.08.2021 № 272254694).</i></p> <p><i>Зважаючи на положення статті 9 Земельного кодексу України та пункту 34 частини першої статті 26 Закону</i></p>

	<i>України «Про місцеве самоврядування в Україні» (щодо обов'язковості розгляду питань землекористування на пленарних засіданнях) вказаний проєкт рішення направляється для подальшого розгляду Київською міською радою.</i>
--	--

**6. Стан нормативно-правової бази у даній сфері правового регулювання.**

Загальні засади та порядок отримання дозволу на розроблення документації із землеустрою визначено статтями 9, 123 Земельного кодексу України.

**7. Фінансово-економічне обґрунтування.**

Реалізація рішення не потребує додаткових витрат міського бюджету.


**8. Прогноз соціально-економічних та інших наслідків прийняття рішення.**

Наслідками прийняття розробленого проєкту рішення стане:

- реалізація зацікавленою особою своїх прав щодо використання земельної ділянки.

Доповідач: директор Департаменту земельних ресурсів Валентина ПЕЛИХ

Директор Департаменту земельних ресурсів



Валентина ПЕЛИХ

