

45.

08/231- 3301/17P
04.10.2018

КИЇВСЬКА МІСЬКА РАДА

XI сесія VIII скликання

РІШЕННЯ

№ _____

Про надання дозволу на розроблення проекту землеустрою щодо відведення земельної ділянки Київському комунальному об'єднанню зеленого будівництва та експлуатації зелених насаджень міста "Київзеленбуд" на вул. Драгоманова, 10-в у Дарницькому районі м. Києва для облаштування, експлуатації та обслуговування зелених насаджень (сквер)

Київська міська рада
Департамент
земельних ресурсів
Код земельної ділянки:

63:245:0174

К
Проект рішення (екз.1)
ПР-17829
до справи

K-35683

2 347015 078296

Розглянувши клопотання про надання дозволу на розроблення проекту землеустрою щодо відведення земельної ділянки Київському комунальному об'єднанню зеленого будівництва та експлуатації зелених насаджень міста "Київзеленбуд" на вул. Драгоманова, 10-в у Дарницькому районі м. Києва та додані документи, керуючись статтями 9, 123 Земельного кодексу України, Законом України „Про внесення змін до деяких законодавчих актів України щодо розмежування земель державної та комунальної власності”, пунктом 34 частини 1 статті 26 Закону України „Про місцеве самоврядування в Україні”, Київська міська рада

ВИРІШИЛА:

1. Надати дозвіл на розроблення проекту землеустрою щодо відведення земельної ділянки Київському комунальному об'єднанню зеленого будівництва та експлуатації зелених насаджень міста "Київзеленбуд" на вул. Драгоманова, 10-в у Дарницькому районі м. Києва орієнтовною площею 0,76 га (земельна ділянка комунальної власності територіальної громади міста Києва) в постійне користування для облаштування, експлуатації та обслуговування зелених насаджень (сквер) згідно з план-схемою (додаток до рішення) (К-35683).

2. Контроль за виконанням цього рішення покласти на постійну комісію Київської міської ради з питань містобудування, архітектури та землекористування.

Київський міський голова

В.Кличко

ПОДАННЯ:

Заступник голови Київської
міської державної адміністрації



О. Спасибко

Директор Департаменту
земельних ресурсів
виконавчого органу Київської міської ради
(Київської міської державної адміністрації)

П. Оленич


В.о. начальника відділу правового забезпечення
юридичного управління
Департаменту земельних ресурсів
виконавчого органу Київської міської ради
(Київської міської державної адміністрації)



М. Дегтяренко

ПОГОДЖЕНО:

02.06.2020
Постійна комісія Київської міської
ради з питань містобудування, архітектури
та землекористування




Голова

О. Міщенко

Секретар

І. Картавий

31.10.2018
Постійна комісія Київської міської ради
з питань екологічної політики



Голова

К. Яловий

Секретар

О. Новіков

Начальник управління
правового забезпечення діяльності
Київської міської ради



Т. Тарашук
23.06.2020

ПОЯСНЮВАЛЬНА ЗАПИСКА

№ ПЗ-33585 від 18.09.2018

До справи

№ К-35683



до проекту рішення Київської міської ради:

**Про надання дозволу на розроблення проекту
землеустрою щодо відведення земельної ділянки
Київському комунальному об'єднанню зеленого
будівництва та експлуатації зелених насаджень
міста "Київзеленбуд" на вул. Драгоманова, 10-в у
Дарницькому районі м. Києва для облаштування,
експлуатації та обслуговування зелених насаджень
(сквер)**

1. Юридична особа:

Назва	<i>Київське комунальне об'єднання зеленого будівництва та експлуатації зелених насаджень міста "Київзеленбуд"</i>
Перелік засновників (учасників) юридичної особи	КИЇВСЬКА МІСЬКА ДЕРЖАВНА АДМІНІСТРАЦІЯ Код ЄДРПОУ засновника: 00022527 Адреса засновника: 01044, м.Київ, Шевченківський район, ВУЛИЦЯ ХРЕЩАТИК, будинок 36
Кінцевий бенефіціарний власник (контролер)	<i>Відсутній</i>
Клопотання	<i>від 30.08.2018 № К-35683</i>

2. Відомості про земельну ділянку (кадастровий № 8000000000:63:245:0174к)

Місце розташування (адреса)	<i>м. Київ, р-н Дарницький, вул. Драгоманова, 10в</i>
Площа	<i>0,76 га</i>
Вид та термін користування	<i>Постійне користування</i>
Вид використання	<i>для облаштування, експлуатації та обслуговування зелених насаджень (сквер)</i>

3. Обґрунтування прийняття рішення

На клопотання зацікавленої особи відповідно до ст. 9, 123 Земельного кодексу України та Порядку набуття прав на землю із земель комунальної власності у місті Києві, затвердженого рішенням Київради від 20.04.2017 № 241/2463, Департаментом земельних ресурсів виконавчого органу Київської міської ради (Київської міської державної адміністрації) розроблено проект рішення Київської міської ради.

4. Мета прийняття рішення.

Метою прийняття рішення є забезпечення реалізації встановленого Земельним кодексом України права особи на оформлення права користування (власності) на землю.

5. Особливі характеристики ділянки.

Наявність будівель і споруд на ділянці:
Вільна від капітальної забудови

Інші особливості:

Землі комунальної власності територіальної громади міста Києва. Рішенням Київської міської ради від 10.11.2016 № 328/1332 земельній ділянці, площею 1,09 га на вул. Драгоманова, 10-в у Дарницькому районі м. Києва надано статус скверу. Детальний план території затверджений рішенням Київської міської ради від 25.12.2012 № 718/9002, згідно із ДПТ- зелені насадження загального користування та водойма. Межа заявленої земельної ділянки визначена відповідно до план-схеми, додатку до рішення Київської міської ради від 10.11.2016 № 328/1332 та існуючої ситуації на момент опрацювання клопотання.

6. Стан нормативно-правової бази у даній сфері правового регулювання.

Загальні засади та порядок отримання дозволу на розроблення документації із землеустрою визначено ст. 9, 123 Земельного кодексу України.

7. Фінансово-економічне обґрунтування.

Реалізація рішення не потребує додаткових витрат міського бюджету.

8. Прогноз соціально-економічних та інших наслідків прийняття рішення.

Наслідками прийняття розробленого проекту рішення стане:

- реалізація зацікавленою особою своїх прав щодо використання земельної ділянки;

Доповідач: директор Департаменту земельних ресурсів П.Оленич

директор Департаменту
земельних ресурсів

П.Оленич

План-схема
до згоди на розроблення проекту землеустрою щодо відведення земельної ділянки

клопотання

- від 30.08.2018 № К-35683

код земельної ділянки

- 63:245:0174к

юрідична/фізична особа

- Київське комунальне об'єднання зеленого будівництва та експлуатації зелених насаджень міста "Київзеленбуд"

адреса земельної ділянки

- м. Київ, р-н Дарницький, вул. Драгоманова, 10в

вид землекористування

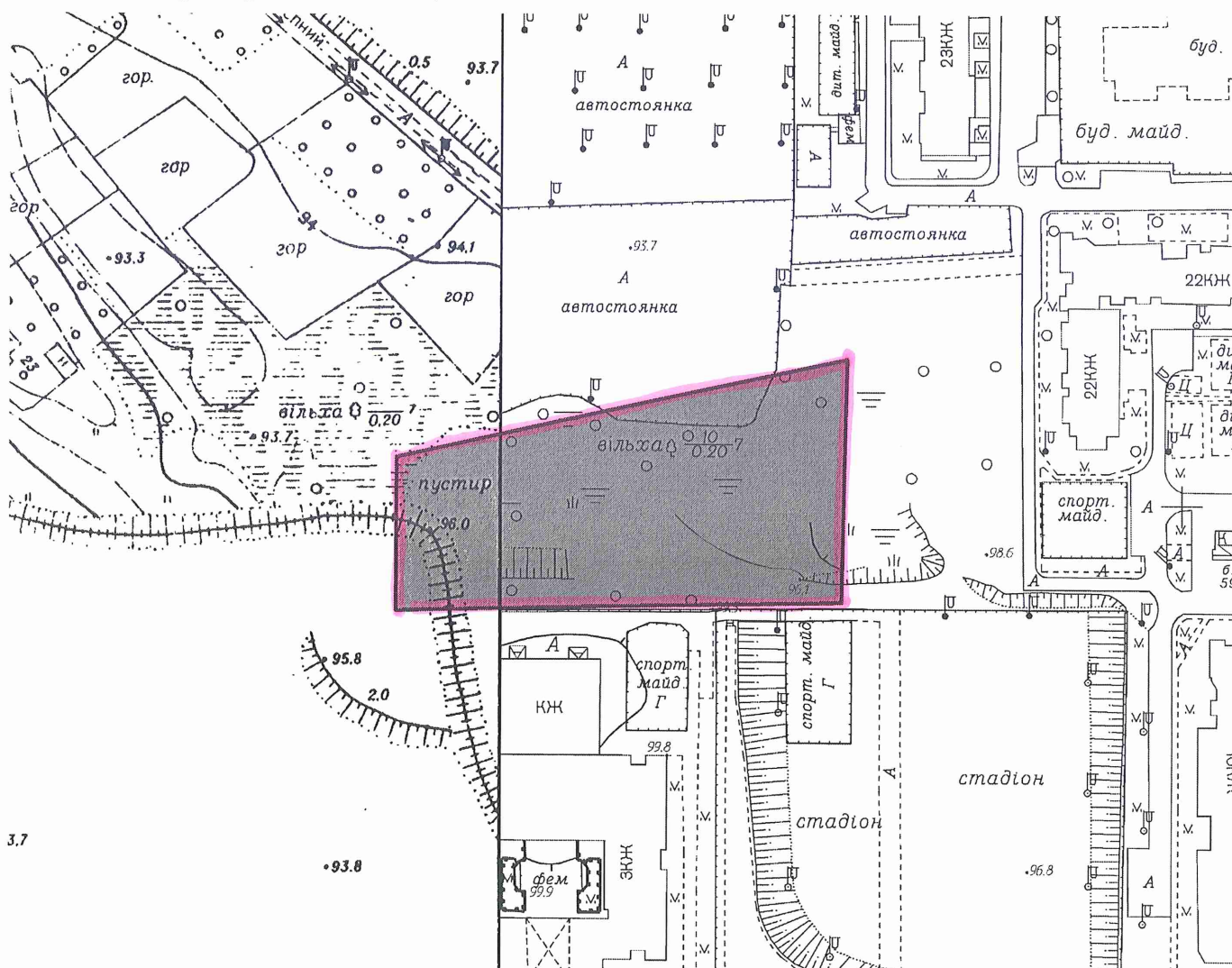
- постійне користування

вид використання
земельної ділянки

- для облаштування, експлуатації та обслуговування зелених насаджень (сквер)

орієнтовний розмір

- 0,76 га



Київський міський голова

В.Кличко