



08/231-3299/MP
29.12.2017

КИЇВСЬКА МІСЬКА РАДА

VI СЕСІЯ VIII СКЛИКАННЯ

РІШЕННЯ

№ _____

ПРОЕКТ

Про надання статусу скверу земельній ділянці, розташованій за адресою: вул. І. Миколайчука, 7–9 у Дніпровському районі м. Києва

Відповідно до статей 19, 186 Земельного кодексу України, пункту 34 частини першої статті 26 Закону України «Про місцеве самоврядування в Україні», статті 7, статей 51–53 Закону України «Про природно-заповідний фонд України», Правил утримання зелених насаджень у населених пунктах України, затверджених наказом Міністерства будівництва, архітектури та житлово-комунального господарства України від 10.04.2006 № 105, та з метою раціонального використання і збереження зелених насаджень Київська міська рада

ВИРІШИЛА:

1. Надати статус скверу земельній ділянці площею 1,85 га, розташованій за адресою: вул. І. Миколайчука, 7–9 у Дніпровському районі м. Києва згідно з додатком до цього рішення (план-схема додається).

2. Київському комунальному об'єднанню зеленого будівництва та експлуатації зелених насаджень міста «Київзеленбуд» в установленному порядку:

2.1. Здійснити організаційно-правові заходи щодо оформлення права постійного землекористування земельною ділянкою, визначеною пунктом 1 цього рішення.

2.2. У місячний термін з дня прийняття рішення про надання земельної ділянки в користування вжити заходів щодо державної реєстрації права користування на земельну ділянку, що визначена пунктом 1 цього рішення, відповідно до вимог Закону України «Про державну реєстрацію речових прав на нерухоме майно та їх обтяжень».

3. Київському комунальному об'єднанню зеленого будівництва та експлуатації зелених насаджень міста «Київзеленбуд» здійснити організаційно-правові заходи щодо благоустрою земельної ділянки, що визначена пунктом 1 цього рішення.

4. Внести зміни до Програми розвитку зеленої зони м. Києва до 2010 року та концепції формування зелених насаджень в центральній частині міста, затверджених рішенням Київської міської ради від 27.11.2009 № 714/2783, додавши земельну ділянку, визначену пунктом 1 цього рішення, до переліку скверів Дніпровського району м. Києва.

5. Виконавчому органу Київської міської ради (Київській міській державній адміністрації) вирішити в установленому порядку питання фінансування заходів, визначених пунктами 2 та 3 цього рішення.

6. Контроль за виконанням цього рішення покласти на постійну комісію Київської міської ради з питань екологічної політики.

Київський міський голова

В. Кличко

ПОДАННЯ:

Депутат Київської міської ради

В. Росляков

Депутат Київської міської ради

А. Странніков

ПОГОДЖЕНО:

Постійна комісія Київської міської ради з питань
містобудування, архітектури
та землекористування

Голова

О. Міщенко

Секретар

І. Картавий

Постійна комісія Київської міської ради з питань
з питань екологічної політики

Голова

К. Яловий

Секретар

О. Новіков

Постійна комісія Київської міської ради з питань
бюджету та соціально-економічного розвитку

Голова

А. Странніков

Секретар

Г. Ясинський

Начальник управління
правового забезпечення
діяльності Київської міської ради

В. Слончак

ПОЯСНЮВАЛЬНА ЗАПИСКА
до проекту рішення Київської міської ради
«Про надання статусу скверу земельній ділянці, розташованій за
адресою: вул. І. Миколайчука, 7–9 у Дніпровському районі м. Києва»

1. Обґрунтування необхідності прийняття рішення

Зазначена земельна ділянка, якій пропонується присвоїти статус скверу, фактично є внутрішньоквартальною зеленою рекреаційною зоною, яку утворюють багатоповерхові житлові будинки, розташовані довкруг.

Крім того, з території зеленої зони, розташованої навпроти житлового будинку № 9, кілька років тому були демонтовані усі малі архітектурні форми, які частково руйнували дану зелену зону, тож мешканці просять належним чином облаштувати дану територію і з метою недопущення розміщення тимчасових споруд або задля убезпечення від забудови цієї території громадськість вважає за доцільне та необхідне надати даній земельній ділянці статусу скверу.

Мешканці прилеглих житлових будинків неодноразово звертались до депутатів з ініціативою облаштувати на цій території зону відпочинку зі спорудженням вертикальних і горизонтальних об'єктів благоустрою – клумб, пішохідних доріжок, розміщенням лавочок задля задоволення своїх потреб у короткотривалому відпочинку.

Беручи до уваги численні та неодноразові звернення мешканців мікрорайону, з метою розвитку зеленої зони, раціонального використання земельних ресурсів, збереження існуючих зелених насаджень масиву, виникає об'єктивна необхідність присвоєння зазначеній рекреаційній зоні особливого правового статусу – скверу.

2. Мета і завдання прийняття рішення

Метою і завданням цього проекту рішення є врахування інтересів мешканців житлового масиву «Березняки» Дніпровського району міста Києва та облаштування скверу. Запропонований проект розроблено з метою унеможливлення розміщення на даній земельній ділянці малих архітектурних форм та задля недопущення різного роду забудови.

Проектом рішення передбачається надання зазначеній земельній ділянці особливого охоронюваного статусу. Головною метою підготовки цього рішення є збереження та розвиток зеленої зони.

3. Загальна характеристика та основні положення проекту рішення

Проект рішення надає означеній території статус скверу (об'єкта благоустрою міста – території загального користування), зобов'язує уповноважені органи Київської міської державної адміністрації провести належні організаційно-правові заходи щодо оформлення права користування земельною ділянкою та забезпечення благоустрою на цій території.

Крім того, проект рішення передбачає: внесення змін до «Програми розвитку зеленої зони м. Києва до 2010 року та концепції формування зелених насаджень в центральній частині міста», затверджених рішенням

міської ради від 19.07.2005 № 806/3381 та продовжених на період до 2015 року рішенням Київської міської ради від 27.11.2009 № 714/2783 (таблиця 2 «Озеленені території загального користування м. Києва, що відповідають типологічним ознакам та планувальним вимогам») шляхом включення земельної ділянки, визначеної пунктом 1 цього рішення, до переліку скверів Дніпровського району м. Києва, а також передачу на баланс Київському комунальному об'єднанню зеленого будівництва та експлуатації зелених насаджень міста «Київзеленбуд» виконавчого органу Київської міської ради (Київської міської державної адміністрації) земельної ділянки, розташованої за адресою: вул. І. Миколайчука, 7–9 у Дніпровському районі м. Києва.

4. Стан нормативно-правової бази у цій сфері правового регулювання

Проект рішення розроблено відповідно до Земельного кодексу України; Закону України «Про благоустрій населених пунктів», Закону України «Про місцеве самоврядування в Україні», Правил утримання зелених насаджень у населених пунктах України, затверджених наказом Міністерства будівництва, архітектури та житлово-комунального господарства України від 10.04.2006 № 105.

5. Фінансово-економічне обґрунтування

Реалізація проекту рішення здійснюється в межах бюджетного фінансування Київського комунального об'єднання зеленого будівництва та експлуатації зелених насаджень міста «Київзеленбуд» виконавчого органу Київської міської ради (Київської міської державної адміністрації).

6. Прогноз результатів

Прийняття цього рішення сприятиме забезпеченню реалізації права територіальної громади на безпечне для життя та здоров'я навколишнє середовище та підвищенню рекреаційної привабливості столиці України – міста Києва.

7. Суб'єкт подання та доповідач


Суб'єктом подання даного проекту рішення, а також доповідачем виступає депутат Київської міської ради Росляков Віталій Валерійович, співдоповідач – депутат Київради Андрій Миколайович Странніков.

Депутат Київської міської ради



Росляков В. В.

Депутат Київської міської ради

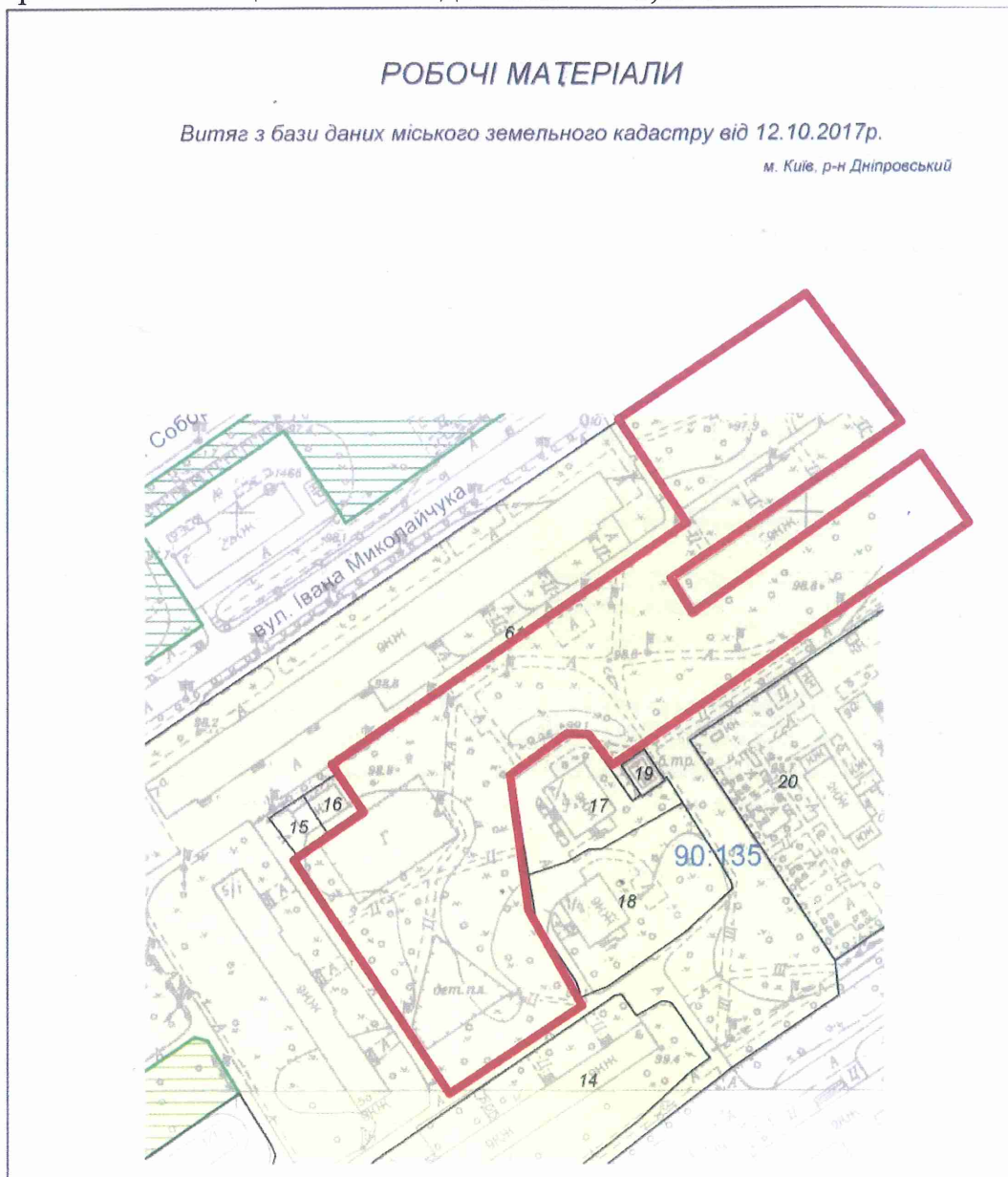


Странніков А. М.

План-схема
земельної ділянки, якій надається статус скверу

адреса земельної ділянки – м. Київ, вул. І. Миколайчука, 7–9
у Дніпровському районі

орієнтовна площа земельної ділянки – 1,85 га



Масштаб 1:2000

ПОРІВНЯЛЬНА ТАБЛИЦЯ
до проекту рішення Київської міської ради
«Про надання статусу скверу земельній ділянці, розташованій за адресою:
вул. І.Миколайчука, 7 – 9 у Дніпровському районі міста Києва»

Програма комплексного розвитку зеленої зони м. Києва до 2010 року та концепція формування зелених насаджень в центральній частині міста, затверджена рішенням Київської міської ради від 19.07.2005 № 806/3381 «Про затвердження Програми розвитку зеленої зони м. Києва до 2010 року та концепції формування зелених насаджень в центральній частині міста» (зі мінами та доповненнями)									
Зміст положення чинної редакції					Зміст положення запропонованого проекту				
Таблиця 1 Озеленені території загального користування м. Києва					Таблиця 1 Озеленені території загального користування м. Києва				
Адміністративні райони	«...»	Сквери *	«...»	ВСЬОГО О	Адміністративні райони	«...»	Сквери *	«...»	ВСЬОГО ОГО
Дніпровський район		16/21,57		1158,98			+1,0/1,85		+1,85
«...»					«...»				
Всього:		307/288,9		5504/71	Всього:		+1,0/1,85		+1,85
					Примітка + означає додати до існуючого показника				
Таблиця 2 Озеленені території загального користування м. Києва, що відповідають типологічним ознакам та планувальним вимогам					Таблиця 2 Озеленені території загального користування м. Києва, що відповідають типологічним ознакам та планувальним вимогам				
«...»					«...»				
Дніпровський район					Дніпровський район				
«...»					«...»				
		Сквери					Сквери		
34		Вул. Олекси Довбуша	2,84		34		Вул. Олекси Довбуша	2,84	
«...»							Вул. І. Миколайчука, 7-9	1,85	
					«...»				

депутат Київської міської ради

В. В. Росляков

депутат Київської міської ради

А. М. Странніков



КИЇВ МІСТОБУДУВАННЯ

ВИКОНАВЧИЙ ОРГАН КИЇВСЬКОЇ МІСЬКОЇ РАДИ (КИЇВСЬКА МІСЬКА ДЕРЖАВНА АДМІНІСТРАЦІЯ)
ДЕПАРТАМЕНТ МІСТОБУДУВАННЯ ТА АРХІТЕКТУРИ
01001, м. Київ-1, вул. Хрещатик, 32, тел.: (044) 278 19 85, тел./факс: 279 41 67, <http://www.kga.gov.ua>

РЗ. 10. 17 № 055-16019

на №09/ДЗ-457 від 05.10.2017

Депутатові Київської міської ради
Страннікову А.М.
01044, м. Київ, вул. Хрещатик, 36

Про витяг із містобудівного кадастру

Шановний Андрію Миколайовичу!

В Департаменті містобудування та архітектури виконавчого органу Київської міської ради (Київської міської державної адміністрації), в межах нашої компетенції та у визначений законом термін, розглянуто Ваше звернення №09/ДЗ-457 від 05.10.2017 стосовно надання витягу із містобудівного кадастру на земельну ділянку на вул.І.Миколайчука в районі будинків №7/7а, 7/1 та 7/2 у Дніпровському районі.

Направляємо витяг щодо чинних містобудівних регламентів та інших умов впровадження містобудівної діяльності, містобудівних умов та обмежень щодо використання земельних ділянок і розташованих на них об'єктів нерухомості, в т.ч. викопіювання із містобудівної документації (офіційні відомості).

Додаток: витяг з містобудівного кадастру.

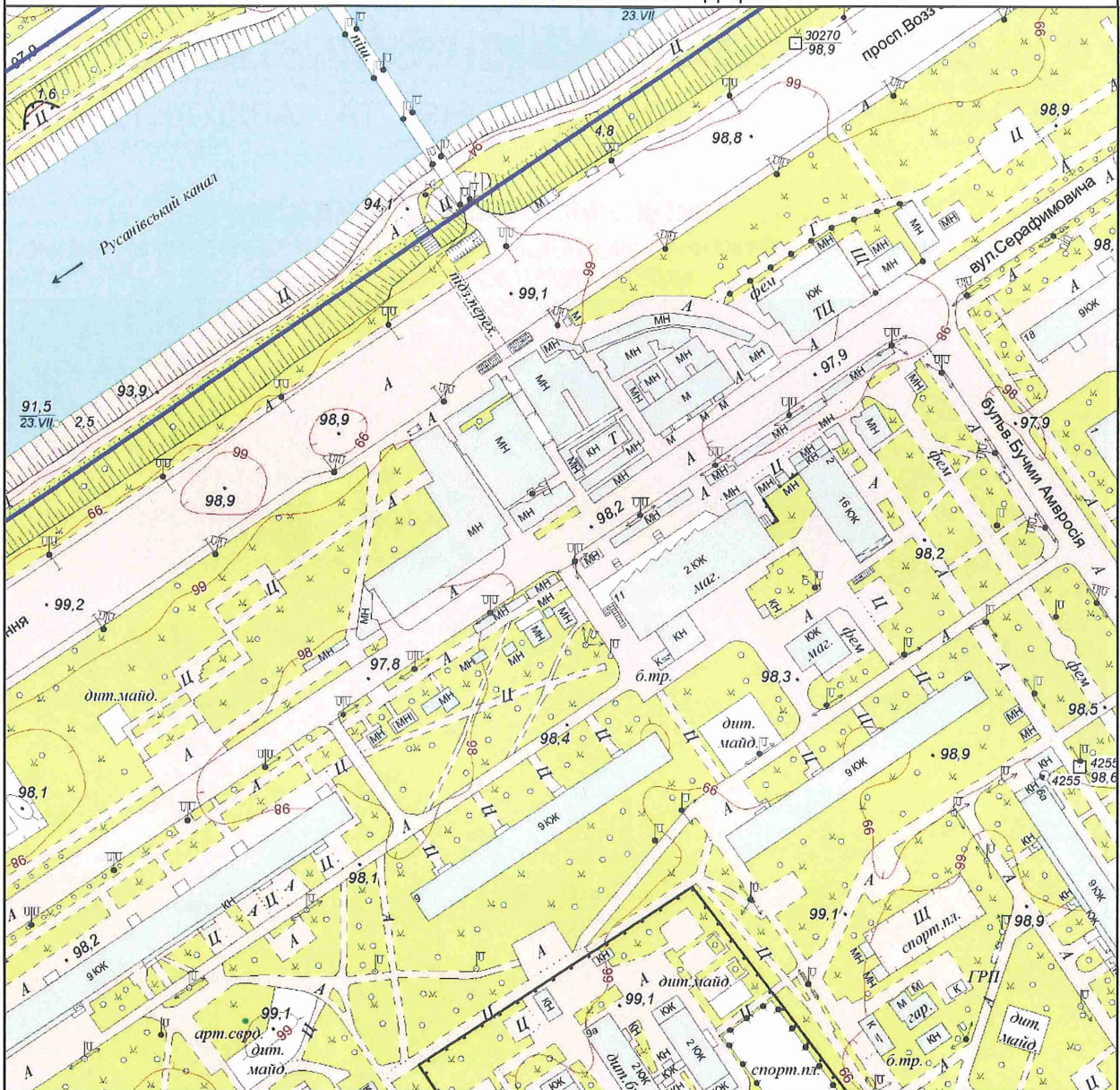
З повагою

Заступник директора

В. Антоненко


ФРАГМЕНТ СХЕМИ ПЛАНУВАЛЬНИХ ОБМЕЖЕНЬ ТА ЗОН ОХОРОНИ
ОБ'ЄКТІВ КУЛЬТУРНОЇ СПАДЩИНИ

М 1:2 000



Межі історико-культурних заповідників і зон охорони пам'яток історії та культури встановлені розпорядженням КМДА від 17.05.2002 № 979, зона охоронюваного ландшафту - розпорядженням КМДА від 25.12.2007 № 1714, історичний ареал - історико-архітектурним опорним планом в складі чинного Генерального плану міста Києва

Умовні позначення

 Зони затоплення поверхневими водами

Замовник: Депутат КМР Странніков А.М.

Адреса: вул.Миколайчука, 7/7а, 7/2 Дніпровського району

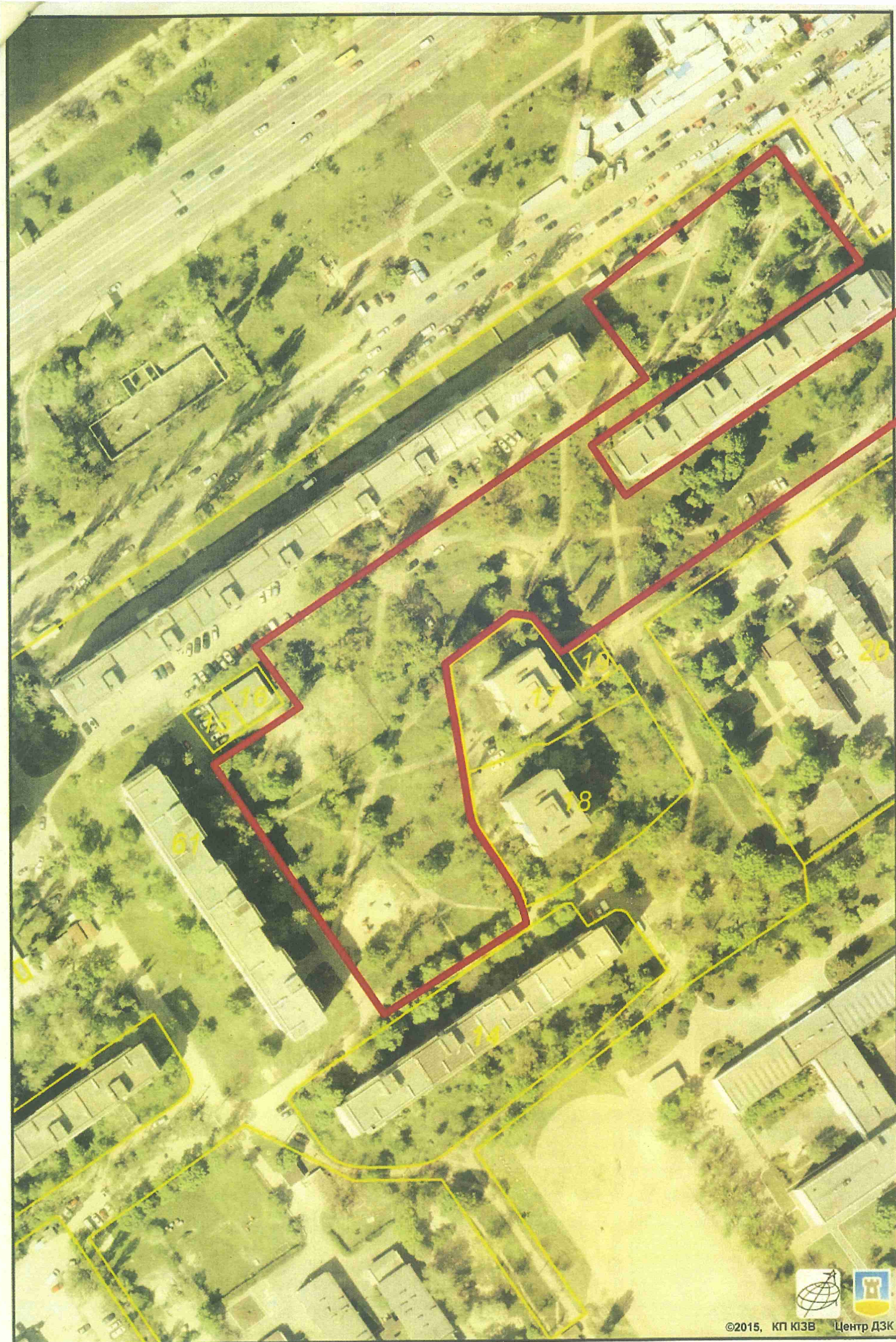
Замовлення № 0023776 05.10.2017



Виконавець: _____ Лимар Ю.Є.

Начальник служби МК: _____ Антоненко В. А.

199739





**Заступник міського голови –
секретар Київської міської ради**

Яловому К.В.
Міщенко О.Г.
Страннікову А.М.
Слончаку В.В.

Прошу розглянути проект рішення від 29.12.2017
№08/231-3299/ПР в установленому порядку.

Пихтіній О.М.

Для контролю за проходженням та тиражування.

Лазор Л.В.
Юнаковій С.М.
Поворознику М.Ю. – до відома
Пантелеєву П.О. – до відома
Спасибку О.В. – до відома

В.ПРОКОПІВ

“29” грудня 2017 року
№ 08/231 – 3299/ПР



08/231-3299/MP
29.12.2017

ДЕПУТАТ

КИЇВСЬКОЇ МІСЬКОЇ РАДИ VIII СКЛИКАННЯ

“ 19 ” грудня 2017 р.

№ 279/08/083-122

Заступнику міського голови –
секретарю Київської міської ради
Прокопіву В. В.

Шановний Володимире Володимировичу!

Відповідно до Регламенту Київської міської ради, затвердженого рішенням Київської міської ради від 07.07.2016 № 579/579, направляємо Вам на розгляд проект рішення Київради «Про надання статусу скверу земельній ділянці, розташованій за адресою: вул. І. Миколайчука, 7–9 у Дніпровському районі м. Києва», з подальшим винесенням його на розгляд пленарного засідання Київської міської ради.

Додаток:

- проект рішення;
- пояснювальна записка;
- план-схема;
- робочі матеріали;
- реєстр земельних ділянок;
- растри аерофотозйомки.

З повагою,

депутат Київської міської ради

В. В. Росляков

депутат Київської міської ради

А. М. Странніков