



08/231-3290/ПР
08.11.2019

КИЇВСЬКА МІСЬКА РАДА

ІХ сесія VIII скликання

РІШЕННЯ

№ _____

ПРОЕКТ

Про оголошення природної території
ландшафтним заказником місцевого
значення «Урочище «Горбачиха»

Відповідно до пункту 37 частини першої статті 26 Закону України «Про місцеве самоврядування в Україні», пункту «і» частини першої статті 15 Закону України «Про охорону навколишнього природного середовища», статей 25, 51 – 53 Закону України «Про природно-заповідний фонд України» та на підставі клопотань громадської організації «Українська природоохоронна група» від 27 вересня 2019 року № 483/2019, громадських організацій «Перше право», «Микільська Слобідка», «Русанівські Сади» від 07 листопада 2019 №08/25849 щодо необхідності створення ландшафтного заказника місцевого значення «Урочище «Горбачиха», з метою збереження ландшафтного та біологічного різноманіття унікальних природних комплексів, Київська міська рада

ВИРІШИЛА:

1. Оголосити ландшафтним заказником місцевого значення «Урочище «Горбачиха» природну територію у Дніпровському районі міста Києва, орієнтовною площею 43,77 га, згідно з додатком.

2. Комунальному підприємству по утриманню зелених насаджень Дніпровського району міста Києва забезпечити охорону зазначеного у додатку об'єкта з оформленням охоронного зобов'язання щодо забезпечення режиму охорони та його збереження.

3. Внести зміни до Програми розвитку зеленої зони міста Києва до 2010 року та концепції формування зелених насаджень в центральній частині міста, затвердженої рішенням Київської міської ради від 19 липня 2005 року № 806/3381 (зі змінами), включивши до переліку територій і об'єктів природно-заповідного фонду заказник місцевого значення, зазначений у пункті 1 цього рішення (Таблиця 23).


4. Контроль за виконанням цього рішення покласти на постійну комісію Київської міської ради з питань екологічної політики.

Київський міський голова

Віталій КЛИЧКО

ПОДАННЯ:

Депутат Київської міської ради



Костянтин ЯЛОВИЙ

ПОГОДЖЕНО:

Постійна комісія Київської міської ради
з питань екологічної політики

Голова

Костянтин ЯЛОВИЙ

Секретар

Олексій НОВІКОВ

Постійна комісія Київської міської ради
з питань містобудування, архітектури та
землекористування

Олександр МІЩЕНКО

Голова

Секретар

Іван КАРТАВИЙ

Начальник управління правового
забезпечення діяльності
Київської міської ради

Ганна ГАРШИНА

Додаток
до рішення Київської міської ради
№ _____

ПЕРЕЛІК
природних територій, які оголошується
ландшафтним заказником місцевого значення «Горбачиха»

№	Код ділянки	Адреса ділянки	Опис ділянки	Площа (кв.м.)	Землекористувачі
1	66:054:0028	Урочище Горбачиха		10550,76	Комунальне підприємство по утриманню зелених насаджень Дніпровського району м. Києва
2	66:054:0002	Урочище Горбачиха		9561,18	Землі не надані у власність чи користування
3	66:054:0027	Урочище Горбачиха		46018,12	Комунальне підприємство «Дирекція будівництва шляхово-транспортних споруд м. Києва»
4	66:054:0016	Урочище Горбачиха		105219,37	Комунальне підприємство по утриманню зелених насаджень Дніпровського району м. Києва
5	66:054:0006	Урочище Горбачиха		223543,86	Землі не надані у власність чи користування
6	66:054:0026	Урочище Горбачиха		23583,00	Комунальне підприємство «Дирекція будівництва шляхово-транспортних споруд м. Києва»
7	66:054:0023	Урочище Горбачиха		7310,54	Землі не надані у власність чи користування

8	66:054:0010	Сади Русанівські		7644,00	Київська міська організація Українського товариства мисливців і рибалок
9	66:571 66:576 66:579 66:582 66:585 66:588 66:591 66:594 66:587 66:600 66:603 66:605 66:607 66:609			4303,06	За рахунок частини земель кадастрових кварталів (зелені зони), землі не надані у власність чи користування
	Загальна площа:			437734,33	

Київський міський голова

Віталій КЛИЧКО

ПОЯСНЮВАЛЬНА ЗАПИСКА
до проекту рішення Київської міської ради «Про оголошення природної
території ландшафтним заказником місцевого значення
«Урочище «Горбачиха»

1. Обґрунтування необхідності прийняття рішення.

Запропонований проект рішення передбачає оголосити ландшафтним заказником місцевого значення «Урочище «Горбачиха» природну територію орієнтовною площею 43,77 га у Дніпровському районі міста Києва. Прийняття даного рішення забезпечить належні умови для збереження у природному стані цінного природного комплексу.

У клопотанні громадської організації "Українська природоохоронна група" від 27 вересня 2019 року № 483/2019 надано наукове обґрунтування необхідності оголошення комплексною пам'яткою природи місцевого значення «Урочище «Горбачиха» та відповідно до частини другої статті 51 Закону України «Про природно-заповідний фонд України» зазначено інформацію про природоохоронну, рекреаційну цінність природних комплексів та об'єктів, що пропонуються для заповідання, відомості про місцезнаходження та характер використання.

У клопотанні громадських організацій «Перше право», «Микільська Слобідка», «Русанівські Сади», від імені яких звернулася Фатєєва О.О. листом від 07 листопада 2019 №08/25849 надано наукове обґрунтування необхідності оголошення комплексною пам'яткою природи місцевого значення «Урочище «Горбачиха» та відповідно до частини другої статті 51 Закону України «Про природно-заповідний фонд України» зазначено інформацію про природоохоронну, рекреаційну цінність природних комплексів та об'єктів, що пропонуються для заповідання, відомості про місцезнаходження, розміри та характер використання.

Ініціатива створення заповідної території на території заплавної лісу у Дніпровському районі м.Києва належить групі науковців КНУ ім.Тараса Шевченка (к.б.н. І.Ю.Парнікоза, к.б.н. А.В. Подобайло, д.б.н. Л.І.Остапченко) у 2006 році та подана до Державного управління охорони навколишнього природного середовища у м.Києві в якості проєктованого заказника. У зв'язку з адміністративною реформою, що призвела у 2013 році до ліквідації Держуправління, створення заказника не було доведено до завершення а документація втрачена. Нинішній документ є поновленням роботи зі створення заповідної території у Дніпровському районі м.Києва.

Згідно з Генеральним планом розвитку м.Києва та його приміської зони до 2020 року, територія урочища має статус зеленої зони загального користування рекреаційного призначення.

Рішенням Київради №14 від 17.02.1994 року ряд територій в м.Києві зарезервовані під подальше заповідання. Їх перелік дублюється в Генплані до 2020 р. Серед зарезервованих під заповідання територій є і урочище Горбачиха.

Об'єкт являє собою фрагмент лівобережної заплави р. Дніпро в межах Дніпровського району м. Києва. В минулому Горбачиха була островом. Землекористувачем вказаної території є КП УЗН Дніпровського району.

Урочище розміщене між протокою Десенка та масивом Русанівських дач і вже зараз відіграє важливу рекреаційну функцію. Таким чином, створення пропонованої території природно-заповідного фонду сприятиме формуванню та збереженню цілісної природної території (урочища). Важливо відмітити, що Горбачиха є останнім заплавленим лісом в межах лівобережної частини Києва (план-схема додається).

Під час сезонних міграцій птахів, прилегла до урочища акваторія стає місцем відпочинку птахів, що летять до місць зимівлі, або гніздування.

Територія об'єкту входить до складу Дніпровського екологічного коридору. Згідно закону України «Про загальнодержавну програму формування національної екологічної мережі України на 2000-2015 рр.», долина Дніпра (Дніпровський екологічний коридор) включена до елементів загальнодержавного значення. Крім того Дніпровський коридор має високе міжнародне значення, в першу чергу як шлях міграції великих мас перелітних птахів. Охороняти мігруючі види птахів Україна зобов'язалася прийнявши «Закон України про приєднання до Боннської конвенції» 19.03.1999 р.

За даними, зібраними І.Парнікосою, урочище складається переважно із заплавлених лісів, сформовано головним чином з тополі чорної, верб ламкої та білої. Значною є також участь клену американського та аморфи кущової. В таких деревостанах зустрічається також рідкісна верба розмаринолиста. В трав'янистому ярусі таких лісів зустрічаються кропива дводомна, суниця лісова, дзвоники персиколисті, хвилівник звичайний та конвалія травнева, що охороняється вищезгаданою постановою Київради. В відкритих ландшафтах острова збереглося багато великих поодиноких екземплярів верби білої, які мають значний вік і мають бути збережені.

Відповідно до різних типів рослинних комплексів різноманітним є світ вказаної території. Великим і маловивченим є світ безхребетних. Але саме вказана територія є середовищем існування комах, занесених до Червоної книги України: дозорця-імператора, кордулегастера кільчастого, стрічкарки блакитної, джмеля яскравого, махаона, поліксени, молочайного бражника, подалірія, вусача мускусного та ін. Їх збереження нерозривно пов'язано з існуванням острівних ландшафтів.

Прилеглі водотоки та внутрішні водойми острова населяють такі види риб: щипавка, чеський йорж, синець, чехоня, білизна, сом, що охороняються згідно положень Бернської конвенції.

Найбільш численною групою тварин на вказаній території є птахи, значна кількість видів яких є рідкісними або зникаючими. Окрім розмаїття горобиних, тут на гніздуванні відмічені сиворакша, підсоколик великий,

боривітер звичайний, шуліка чорний, а також сови вухата та сіра. Взимку можна зустріти також сову болотяну. Територія має важливе значення для збереження і відтворення цінного мисливського птаха – куріпки сірої. Багатство дрібних птахів приваблює на полювання великих хижаків: великого та малого яструбів, канюка звичайного та зимняка. Усі перелічені вище птахи охороняються Бернською конвенцією. Саме тут нерідко можна побачити і найбільшого орла України – орлана білохвоста, якого занесено до Європейського Червоного списку, міжнародної та української Червоних книг.

2. Цілі та завдання прийняття рішення.

Рішення розроблене з метою збереження ландшафтного, ботанічного та зоологічного різноманіття та цінного природного комплексу території у Дніпровському районі міста Києва.

Виходячи з вищезазначеного, пропонується створити ландшафтний заказник місцевого значення «Урочище «Горбачиха» з дотриманням на його території наступних умов:

1. Заборона розчищення лісу, вивезення старих трухлявих колод, вітровалу, так званих «санітарних» рубок дерев та заходів з «окультурення» на вказаних ділянках. Збереження старих, всихаючих, дуплистих та загиблих дерев, що дають притулок різним видам комах, птахів та ссавців, включаючи рідкісних та зникаючих.

2. Збереження перезволожених, зарослих низинок і боліт, що є визначальними для існування цілого комплексу навколоводних видів тварин.

3. Заборона скидання сміття та інших форм забруднення території.

4. Заборона забудови.

5. Заборона порушення ґрунтового та рослинного покриву.

6. Інші форми діяльності, що можуть пошкодити або в інший спосіб негативно вплинути на природні комплекси заказника.

3. Загальна характеристика та основні положення проекту рішення.

Проект рішення передбачає оголосити ландшафтним заказником місцевого значення «Урочище «Горбачиха» природну територію орієнтовною площею 48,70 га у Дніпровському районі міста Києва.

4. Стан нормативно-правової бази у даній сфері правового регулювання.

Дана сфера суспільних відносин врегульована пунктом 37 частини першої статті 26 Закону України «Про місцеве самоврядування в Україні», пунктом «і»

частини першої статті 15 Закону України «Про охорону навколишнього природного середовища», статтями 25, 51–53 Закону України «Про природно-заповідний фонд України»».

5. Фінансово-економічне обґрунтування.

Реалізація даного проекту рішення не потребує витрат міського бюджету.

6. Прогноз соціально-економічних та інших наслідків прийняття рішення.

Прийняття даного рішення унеможливить забудову одного з останніх великих зелених масивів цієї місцевості та сприятиме оздоровленню довкілля, забезпечить ефективне функціонування коридорів екологічної мережі м. Києва і створить умови для збереження цінних природних комплексів та угруповань рідкісних рослин і тварин. Урочище вже зараз відіграє важливу рекреаційну функцію, отже створення пропонованої території природно-заповідного фонду сприятиме формуванню та збереженню цілісної природної території (урочища).


7. Суб'єкт подання проекту рішення.

Суб'єктом подання проекту рішення є депутат Київської міської ради VIII скликання, член депутатської фракції «Єдність» у Київській міській раді Костянтин Яловий.


8. Доповідач на пленарному засіданні.

Доповідач на пленарному засіданні – депутат Київської міської ради Костянтин Яловий.

Депутат Київської міської ради



Костянтин Яловий



ГРОМАДСЬКА ОРГАНІЗАЦІЯ
«УКРАЇНСЬКА
ПРИРОДООХОРОННА ГРУПА»

вул. Гоголя, 40, м. Васильків, Київська область, 08600
тел.: (+38 097) 100-04-73
uncg.ua@gmail.com

№ 483/2019

27.09.2019

Депутатові Київської міської ради
Яловому Костянтину Володимировичу

КЛОПОТАННЯ
про створення заказника
місцевого значення «Урочище Горбачиха»

До Вас звертається керівництво громадської організації «Українська природоохоронна група», створеної з метою розвитку мережі природно-заповідного фонду, збереження біорізноманіття та впровадження в Україні міжнародного природоохоронного законодавства.

Звертаємось до Вас із клопотанням про створення заказника «Урочище Горбачиха»

Рішенням Київради №14 від 17.02.1994 року ряд територій в м. Києві зарезервовані під подальше заповідання. Їх перелік дублюється в Генплані до 2020 р. Серед зарезервованих під заповідання територій і урочище Горбачиха (78 га).

Відповідно до вимог Державної стратегії регіонального розвитку, на території України з 2014 року до 2017 року має бути створено 6733 тис. га ПЗФ, а до 2021 року-9095 тис.га. Частка ПЗФ повинна становити на 1 січня 2017 року-11% і на початок січня 2021 року-15% від площі держави. Дані показники деталізовані в розрізі областей.

Для м. Києва показники виглядають наступним чином:

ДОДАТОК 1

Площа земель природно-заповідного фонду* (тис.га)

Назва регіону	Станом на 1 січня 2013 р.	Станом на 1 січня 2017 р.	Станом на 1 січня 2021 р.
м. Київ	12.5	15.9	17.6

ДОДАТОК 2

Питома вага площі природно-заповідного фонду до площі адміністративно-територіальної одиниці*

(відсотків)

Назва регіону	Станом на 1 січня 2013 р.	Станом на 1 січня 2017 р.	Станом на 1 січня 2021 р.
м. Київ	14.9	19	21

Усвідомлюючи невиконання Стратегії регіонального розвитку (в частині збільшення площ природно-заповідного фонду), Кабінет Міністрів України 20 грудня 2017 р. видав Постанову № 1089 «Про внесення змін до Державної стратегії регіонального розвитку на період до 2020 року», яка вдосконалила систему звітності щодо виконання задач Стратегії.

Зокрема, Додаток 4 до Стратегії в новій редакції містить Перелік щорічних індикаторів, на досягнення прогнозованих значень яких спрямована Державна стратегія регіонального розвитку на період до 2020 року. На відміну від початкової версії документа, затвердженого у 2014 році, показники питомої ваги природно-заповідного фонду тепер деталізовані не лише в розрізі областей, а й містять щорічні показники.

Об'єкт являє собою фрагмент лівобережної заплави р. Дніпро в межах Дніпровського району м. Києва. В минулому Горбачиха була островом. Землекористувачем вказаної території є КП УЗН Дніпровського району.

Площа об'єкту – 78 га.

Урочище розміщене між протокою Десенка та масивом Русанівських дач і вже зараз відіграє важливу рекреаційну функцію. Таким чином, створення пропонованої території природно-заповідного фонду сприятиме формуванню та збереженню цілісної природної території (урочища). Важливо відмітити, що Горбачиха є останнім заплавленим лісом в межах лівобережної частини Києва.

За фізико-географічним районуванням територія об'єкту належить до Дніпровсько-Деснянського району Чернігівського Полісся. Підстилаючи основу заплави сформовано алювіальними відкладеннями: замуленими пісками та заторфованими ґрунтами. Товща мулястих ґрунтів коливається від одного до двох метрів. Абсолютні позначення поверхні меж 92,0 – 95,7 м.

Урочище складається переважно із заплавного лісу, сформовано головним чином з тополі чорної, верб ламкої та білої. Значною є також участь клену американського та аморфи кущової. В таких деревостанах зустрічається також рідкісна верба розмаринолиста. В трав'янистому ярусі таких лісів зустрічаються кропива дводомна, суниці лісові, дзвоники персиколісті, хвилівник звичайний та конвалія травнева, що охороняється вищезгаданою постановою Київради. В відкритих ландшафтах острова збереглося багато великих поодиноких екземплярів верби білої, які мають значний вік і мають бути збережені.

Суто болотяна рослинність представлена такими видами, як півники болотяні, вербозілля звичайне, плакун верболистий. Добре розвиненою є прибережна водна рослинність, флористичне ядро якої утворюють рогіз вузьколистий, очерет звичайний, куга озерна, стрілолист, сусак зонтичний, частуха подорожникова.

Акваторію озер та Чорторию займає водна рослинність. Основу водних угруповань формують рдесники пронизанолистий, гребінчастий, блискучий та плаваючий, елодея канадська, ряски мала та трироздільна, а також спіродела багатокоренева. Особливої цінності зазначеним водоймам надає присутність тут рідкісних угруповань водних рослин, занесених до Зеленої книги України. Тут відмічено угруповання глечиків жовтих, латаття білого та сніжно-білого, а також сальвінії плаваючої. В наш час площа поширення цих реліктових угруповань неухильно скорочується. Обидва види латаття охороняються постановою Київради, а реліктова водна папороть – сальвінія плаваюча занесена до Червоної книги України. Враховуючи це, водні угруповання потребують дбайливої охорони.

Відповідно до різних типів рослинних комплексів різноманітним є світ вказаної території. Великим і маловивченим є світ безхребетних. Але саме вказана територія є середовищем існування комах, занесених до Червоної книги України: дозорця-імператора, кордулегастера кільчастого, стрічкарки блакитної, джмеля яскравого, махаона, поліксени, молочайного бражника, подалірія, вусача мускусного та ін. Їх збереження нерозривно пов'язано з існуванням острівних ландшафтів.

Прилеглі водотоки та внутрішні водойми острова населяють такі види риб: щипавка, чеський йорж, синець, чехоня, білизна, сом, що охороняються згідно положень Бернської конвенції.

Територію об'єкту заселює 10 видів амфібій. З них деревна жаба, тритон гребінчастий та джерелянка охороняються міжнародною Червоною книгою, а часничниця, зелена ропуха та гостроморда жаба – Бернською конвенцією. З поширених на острові плазунів прудка ящірка та болотяна черепаха охороняються Бернською конвенцією, а рідкісна неотруйна змія мідянка Червоною книгою України.

Найбільш численною групою тварин на вказаній території є птахи, значна кількість видів яких є рідкісними або зникаючими. Окрім розмаїття горобиних, тут на гніздуванні відмічені сиворакша, підсоколик великий, боривітер звичайний, шуліка чорний, а також сови вухата та сіра. Взимку можна зустріти також сову болотяну. Територія має важливе значення для збереження і відтворення цінного мисливського птаха – куріпки сірої. Багатство дрібних птахів приваблює на полювання великих хижаків: великого та малого яструбів, канюка звичайного та зимняка. Усі перелічені вище птахи охороняються Бернською конвенцією. Саме тут нерідко можна побачити і найбільшого України орла – орлана білохвоста, якого занесено до Європейського Червоного списку, міжнародної та української Червоних книг.

Під час сезонних міграцій птахів, прилегла до урочища акваторія стає місцем відпочинку птахів, що летять до місць зимівлі, або гніздування.

Територія об'єкту входить до складу Дніпровського екологічного коридору. Згідно закону України «Про загальнодержавну програму формування національної екологічної мережі України на 2000-2015 рр.», долина Дніпра (Дніпровський екологічний коридор) включена до елементів загальнодержавного значення. Крім того Дніпровський коридор має високе міжнародне значення, в першу чергу як шлях міграції великих мас перелітних птахів. Охороняти мігруючі види птахів Україна зобов'язалася прийнявши «Закон України про приєднання до Боннської конвенції» 19.03.1999 р.

Охороняти екосистеми Дніпровського коридору Україна зобов'язалася також згідно «Заяві міністрів охорони навколишнього середовища про співробітництво в галузі екологічного оздоровлення басейну Дніпра» від 22.05.2003р. Згідно цьому міжнародному договору заявлено: «Нашу загальну політичну волю домогтися екологічного оздоровлення, збалансованого й екологічно обґрунтованого використання природних ресурсів басейну Дніпра в інтересах створення сприятливих умов для життєдіяльності сучасного й майбутніх поколінь його жителів, збереження і стійкого функціонування екосистем».

Виходячи з вищезазначеного, пропонується створити ландшафтний заказник місцевого значення «Урочище «Горбачиха» з дотриманням на його території наступних умов:

1. Заборона розчищення лісу, вивезення старих трухлявих колод, вітровалу, так званих «санітарних» рубок дерев та заходів з «окультурення» на вказаних ділянках. Збереження старих, всихаючих, дуплистих та загиблих дерев, що дають притулок різним видам комах, птахів та ссавців, включаючи рідкісних та зникаючих.

2. Збереження перезволожених, зарослих низинок і боліт, що є визначальними для існування цілого комплексу навколоводних видів тварин.

3. Заборона скидання сміття та інших форм забруднення території.

4. Заборона забудови.

5. Заборона порушення ґрунтового та рослинного покриву.

6. Інші форми діяльності, що можуть пошкодити або в інший спосіб негативно вплинути на природні комплекси заказника.

Відповідь на запит просимо надіслати у строки, встановлені національним законодавством, на адресу: 08600, Київська область, м. Васильків, вул. Гоголя, 40.

Додатки:

1. Межі проектного заказника на ортофотоплані
2. Межі проектного заказника на карті масштабу 1:2000

З повагою,

Голова Правління
ГО «Українська природоохоронна група»
Олексій Василюк



ОБҐРУНТУВАННЯ СТВОРЕННЯ ЛАНДШАФТНОГО ЗАКАЗНИКА МІСЦЕВОГО ЗНАЧЕННЯ «Урочище Горбачиха»

Вступ

Ініціатива створення заповідної території на території заплавної лісу у Дніпровському районі м.Києва належить групі науковців КНУ ім.Тараса Шевченка (к.б.н. І.Ю.Парнікоза, к.б.н. А.В. Подобайло, д.б.н. Л.І.Остапченко) у 2006 році та подана до Державного управління охорони навколишнього природного середовища у м.Києві в якості проєктованого заказника. У зв'язку із адміністративною реформою, що призвела у 2013 році до ліквідації Держуправління, створення заказника не було доведено до завершення а документація втрачена. Нинішній документ є поновленням роботи зі створення заповідної території у Дніпровському районі м.Києва.

Згідно з Генеральним планом розвитку м.Києва та його приміської зони до 2020 року, територія урочища має статус зеленої зони загального користування рекреаційного призначення.

Підстави заповідання

Рішенням Київради №14 від 17.02.1994 року ряд територій в м.Києві зарезервовані під подальше заповідання. Їх перелік дублюється в Генплані до 2020 р. Серед зарезервованих під заповідання територій і урочище Горбачиха (78 га).

Відповідно до вимог Державної стратегії регіонального розвитку, на території України з 2014 року до 2017 року має бути створено 6733 тис. га ПЗФ, а до 2021 року-9095 тис.га. Частка ПЗФ повинна становити на 1 січня 2017 року-11% і на початок січня 2021 року-15% від площі держави. Дані показники деталізовані в розрізі областей.

Для м.Києва показники виглядають наступним чином:

ДОДАТОК 1

Площа земель природно-заповідного фонду* (тис.га)

Назва регіону	Станом на 1 січня 2013 р.	Станом на 1 січня 2017 р.	Станом на 1 січня 2021 р.
м. Київ	12.5	15.9	17.6

ДОДАТОК 2

Питома вага площі природно-заповідного фонду до площі адміністративно-територіальної одиниці*
(відсотків)

Назва регіону	Станом на 1 січня 2013 р.	Станом на 1 січня 2017 р.	Станом на 1 січня 2021 р.
м. Київ	14,9	19	21

Усвідомлюючи невиконання Стратегії регіонального розвитку (в частині збільшення площі природно-заповідного фонду), Кабінет Міністрів України 20 грудня 2017 р. видав Постанову № 1089 «Про внесення змін до Державної стратегії регіонального розвитку на період до 2020 року», яка вдосконалила систему звітності щодо виконання задач Стратегії. Зокрема, Додаток 4 до Стратегії в новій редакції містить Перелік щорічних індикаторів, на досягнення прогнозованих значень яких спрямована Державна стратегія регіонального розвитку на період до 2020 року. На відміну від початкової версії документа, затвердженого у 2014 році, показники питомої ваги природно-заповідного фонду тепер деталізовані не лише в розрізі областей, а й містять щорічні показники.

Характеристика

Об'єкт являє собою фрагмент лівобережної заплави р. Дніпро в межах Дніпровського району м. Києва. В минулому Горбачиха була островом. Землекористувачем вказаної території є КП УЗН Дніпровського району.

Площа об'єкту – 78 га.

Урочище розміщене між протокою Десенка та масивом Русанівських дач і вже зараз відіграє важливу рекреаційну функцію. Таким чином, створення пропонованої території природно-заповідного фонду сприятиме формуванню та збереженню цілісної природної території (урочища). Важливо відмітити, що Горбачиха є останнім заплавленим лісом в межах лівобережної частини Києва.

За фізико-географічним районуванням територія об'єкту належить до Дніпровсько-Деснянського району Чернігівського Полісся. Підстилаючи основу заплави сформовано алювіальними відкладеннями: замуленими пісками та заторфованими ґрунтами. Товща мулястих ґрунтів коливається від одного до двох метрів. Абсолютні позначення поверхні межах 92,0 – 95,7 м.

Рослинність та флора

За даними, зібраними І.Парнікозою, урочище складається переважно із заплавного лісу, сформовано головним чином з тополі чорної, верб ламкої та білої. Значною є також участь клену американського та аморфи кущової. В таких деревостанах зустрічається також рідкісна верба розмаринолиста. В трав'янистому ярусі таких лісів зустрічаються кропива дводомна, суниця лісова, дзвоники

персиколісті, хвилівник звичайний та конвалія травнева, що охороняється вищезгаданою постановою Київради. В відкритих ландшафтах острова збереглося багато великих поодиноких екземплярів верби білої, які мають значний вік і мають бути збережені.

Суто болотяна рослинність представлена такими видами, як півники болотяні, вербозілля звичайне, плакун верболистий. Добре розвиненою є прибережна водна рослинність, флористичне ядро якої утворюють рогіз вузьколистий, очерет звичайний, куга озерна, стрілолист, сусак зонтичний, частуха подорожникова.

Акваторію озер та Чорторію займає водна рослинність. Основу водних угруповань формують рдесники пронизанолистий, гребінчастий, блискучий та плаваючий, елодея канадська, ряски мала та трироздільна, а також спіродела багатокоренева. Особливої цінності зазначеним водоймам надає присутність тут рідкісних угруповань водних рослин, занесених до Зеленої книги України. Тут відмічено угруповання глечиків жовтих, латаття білого та сніжно-білого, а також сальвінії плаваючої. В наш час площа поширення цих реліктових угруповань неухильно скорочується. Обидва види латаття охороняються постановою Київради, а реліктова водна папороть – сальвінія плаваюча занесена до Червоної книги України. Враховуючи це, водні угруповання потребують дбайливої охорони.

Тваринний світ

Відповідно до різних типів рослинних комплексів різноманітним є світ вказаної території. Великим і маловивченим є світ безхребетних. Але саме вказана територія є середовищем існування комах, занесених до Червоної книги України: дозорця-імператора, кордулегастера кільчастого, стрічкарки блакитної, джмеля яскравого, махаона, поліксени, молочайного бражника, подалірія, вусача мускусного та ін. Їх збереження нерозривно пов'язано з існуванням острівних ландшафтів.

Прилеглі водотоки та внутрішні водойми острова населяють такі види риб: щипавка, чеський йорж, синець, чехоня, білизна, сом, що охороняються згідно положень Бернської конвенції.

Територію об'єкту заселює 10 видів амфібій. З них деревна жаба, тритон гребінчастий та джерелянка охороняються міжнародною Червоною книгою, а часничниця, зелена ропуха та гостроморда жаба – Бернською конвенцією. З поширених на острові плазунів прудка ящірка та болотяна черепаха охороняються Бернською конвенцією, а рідкісна неотруйна змія мідянка Червоною книгою України.

Найбільш численною групою тварин на вказаній території є птахи, значна кількість видів яких є рідкісними або зникаючими. Окрім розмаїття горобиних, тут на гніздуванні відмічені сиворакша, підсоколик великий, боривітер звичайний, шуліка чорний, а також сови вухата та сіра. Взимку можна зустріти також сову болотяну. Територія має важливе значення для збереження і відтворення цінного мисливського птаха – куріпки сірої. Багатство дрібних птахів приваблює на полювання великих хижаків: великого та малого яструбів, канюка звичайного та зимняка. Усі перелічені вище птахи охороняються Бернською конвенцією. Саме

тут нерідко можна побачити і найбільшого України орла – орлана білохвоста, якого занесено до Європейського Червоного списку, міжнародної та української Червоних книг.

Екомережа

Під час сезонних міграцій птахів, прилегла до урочища акваторія стає місцем відпочинку птахів, що летять до місць зимівлі, або гніздування.

Територія об'єкту входить до складу Дніпровського екологічного коридору. Згідно закону України «Про загальнодержавну програму формування національної екологічної мережі України на 2000-2015 рр.», долина Дніпра (Дніпровський екологічний коридор) включена до елементів загальнодержавного значення. Крім того Дніпровський коридор має високе міжнародне значення, в першу чергу як шлях міграції великих мас перелітних птахів. Охороняти мігруючі види птахів Україна зобов'язалася прийнявши «Закон України про приєднання до Боннської конвенції» 19.03.1999 р.

Охороняти екосистеми Дніпровського коридору Україна зобов'язалася також згідно «Заяві міністрів охорони навколишнього середовища про співробітництво в галузі екологічного оздоровлення басейну Дніпра» від 22.05.2003р. Згідно цьому міжнародному договору заявлено: «Нашу загальну політичну волю домогтися екологічного оздоровлення, збалансованого й екологічно обґрунтованого використання природних ресурсів басейну Дніпра в інтересах створення сприятливих умов для життєдіяльності сучасного й майбутніх поколінь його жителів, збереження і стійкого функціонування екосистем».

Історико-культурне значення

Етимологія назви. Від дніпровських островів Горбачиха відмежована водами Чорторію, які між Долобецьким, Венеціанським (Гідропарком) островами та лівим берегом, до складу якого наразі входить Горбачиха, носять назву Русанівської протоки. Та його частина, що роз'єднує північну частину Долобецького та Горбачиху, згідно лоції 1982 р., носить назву рукав Горбачів. Імовірно, від назви цього рукава і пішла сучасна назва урочища.

Історія. У ХІХ ст. урочище Горбачиха мало вигляд невисокого піщаного узвишся, яке тягнулося від села Вигурівщина до Русанівської затоки. Його вважали однією з київських Лисих гір, про це повідомляє путівник Богуславського (1812 р.): “улюблене пристановище київських, іногородніх та навіть іноземних відьом”.

За картографічними даними ХІХ ст., близько 1855 р. Горбачиха була островом, відмежованим від берега протокою Десенкою (Чорторієм).

Мапа Київської та Полтавської губернії 1915 р., складена за зйомкою 1868 р., дозволяє побачити на території Горбачихи сліди господарського використання,

зокрема, тут розміщувались якісь тимчасові споруди – т.з. "Балагани" невідомого призначення.

В 1871-1873 р. Горбачиха становила собою урочище, відділене від материкового лівого берега реліктовою затокою (сучасне озеро Русанівське), яке перетворювалося на острів лише під час весняних повеней. У ті часи урочище використовувалося місцевими мешканцями з сільськогосподарською метою.

Заходи з регулювання водотоку Дніпра проведені у II пол. XIX ст. не оминули району сучасної Горбачихи. Адже спорудження напівзагати біля виходу з Чорторію (1883 р.), загати з переливом води дещо вище середини Чорторію (1884 р.), а також побудова каналу до Старого Чорторію (протоки між Горбачихою та сучасним Долобецьким островом) відхилили головну течію Дніпра до правого берега. При цьому сучасна Горбачиха залишалася лівобережним урочищем, що лише у весняне водопілля знов перетворювалося на острів.

Згідно картографії поч. XX ст. Горбачиха залишалася лівобережним урочищем. Релікт колишньої деснянської протоки – сучасне оз. Русанівське, поступово замулювалося та відмирало.

Цікаву інформацію щодо реліктових лівобережних водотоків дає план лівого берега р. Дніпро від гирла р. Десни до гирла р. Чорторії землеміра Сноєвського, який, імовірно, був складений у I пол. XX ст. Напевне, він відбиває більш ранню гідрологічну обстановку. На плані, зокрема, показаний водотік Гнілуша – релікт колишнього Деснянського водотоку, що витікав з району сучасної Троєщини. Один з його залишків це струмок, що протікає рештками Троєщинських лук вздовж вулиці Бальзака і впадає до Десенки в урочищі В`язки. Втім, у ті часи цей водотік впадав у Десенку нижче і біг до району суч. Керченської площі, де на мапі зазначено «болото Корчова». Тут він приймав у себе ще одну притоку, що складалася зі спільного водотоку струмка з болота Корчова, що на північ від тодішньої Воскресенської слобідки та водотоку, що починався з району сучасних Русанівських садів (тут зазначено невідоме з інших джерел «оз. Житинь»). Цей останній водотік, імовірно, є також рештками мандрування (блукання) заострівного рукава Десни. Саме його рештками є, як виявляється, сучасне озеро Радунка (Райдуга). На захід від Радунки також зберігся ланцюжок озер, що, імовірно, є також рештками колишнього водотоку Гнілуши.

На мапах 1930-х р. Горбачиха то вказана як лівобережний масив із невеликою затокою на півдні, то сполучається з Долобецьким островом. (Станом на 1931 р. північна частина сучасного Долобецького острова була сполучена з лівим берегом греблею так, що вхід до Русанівської протоки був перекритий. Горбачиха ж показана лівобережним масивом з невеликою затокою з півдня. На схемі ж 1932 р. показано іншу ситуацію. Тут південна частина сучасного Долобецького острова сполучена з Горбачихою, вони від'єднанні від лівого берега протокою. Ще одну ситуацію ми бачимо на мапі 1936 р.: сполучені між собою Горбачиха та північна частина сучасного Долобецького острова від'єднані від лівого берега лише затокою). Невідповідність між даними 1931 р., 1936 р. та 1932 р. пояснюється, напевне, використанням на мапі 1931 р. більш ранньої гідрологічної обстановки. Що ж до протоки, що відділяла масив Долобецький від Горбачихи на мапі 1932 р., то вона, імовірно, виникала лише під час розливів Дніпра. Це підтверджується

німецьким аерофотознімком 1943 р. На німецькій мапі 1943 р., зробленій на основі аерофотознімків, урочище Горбачиха має назву Кодачек (Кодаком називалася протока між островами Трухановим та Муромцем). Цікавою деталлю, яку добре видно на мапі 1943 р., є більша за сучасну протяжність Північної затоки Горбачихи. Адже показаний на мапі її довгий південний ріг наразі затоплений після підняття рівня води при заповненні Канівського водосховища. Аналіз аерофотознімку 1943 р. також дозволяє пояснити вищеописані зміни статусу тодішнього урочища Кодачек (Горбачиха) та поряд розташованої північної частини острова Долобецький (на мапі 1943 р. – урочище Кут). Адже під час весняних повеней деснянські води з Десенки спрямовувалися не тільки до Чорторию. Значна їх частина утворювала потужний водотік Старим Чорторием та Русанівською протокою. Все це призводило до відкладання у вказаних протоках, а також у Долобській та Венеціанській протоці великої маси алювію. Після спадання води це призводило до утворення у них великих піщаних мілин, які ніби об'єднували окремі заплавні масиви. На зазначеному знімку видно такі мілини біля входу до Старого Чорторию (протоки між урочищем Кут (північна частина суч. Долобецького) та лівим берегом), на південному закінченні Долобської протоки між Трухановим та Долобецьким, а також у західній частині протоки між двома частинами сучасного Долобецького (сучасне Долобецьке озеро та затока). Аерофотознімок дозволяє також охарактеризувати тогочасні ландшафти цих урочищ. Це були ділянки заплавної луки, ксерофітні луки на піщаних гривах, невисокі вербові зарості, а також невеликі ділянки заплавної вербово-осокового лісу.

Після Великої Вітчизняної війни було прийнято концепцію паркового використання території Дніпровських островів та заплавної урочища. Землі на схід від озера Русанівського віддали під Русанівські колективні сади, а урочище Горбачиха, відгороджене від садів захисною дамбою, лишалося неосвоєним. Тут залишилися ділянки заплавної луки та заплавної вербово-осокового лісу, невисокі вербові зарості та ксерофітні луки. Однак після Великої Вітчизняної війни в урочищі побудована дорога з бетонних плит, аналогічна прокладеній на Трухановому. Імовірно, її призначенням було у комбінації з понтонними мостами забезпечувати швидку переправу військ через Дніпро трасою Рибальський півострів-Труханів-Горбачиха.

Спорудження Київської та Канівської ГЕС призвели до уповільнення течії Дніпра та певної «фіксації» меж дніпровських островів та урочищ.

В 1971-1973 р. Горбачиха становила собою лівобережне урочище, відділене від материкового лівого берега реліктовою затокою (сучасне оз. Русанівське).

А у 1993 році почалося спорудження Подільсько-Воскресенського мостового переходу, який має з'єднати правий та лівий береги Дніпра у районах Рибальського острова та масиву Воскресенка.

В 1994 р. було прийняте рішення Київської міської Ради № 14, яким урочище зазначене у Переліку цінних природних територій та об'єктів, що резервуються до заповідання. Це рішення було підтверджене Генеральним планом м. Києва до 2020 р. та Програмою комплексного використання зеленої зони м. Києва до 2010 р.

Починаючи з 2000 р., назва Горбачиха з'явилася на план-схемах м. Києва.

Висновки

Виходячи з вищезазначеного, пропонується створити ландшафтний заказник місцевого значення «Урочище «Горбачиха» з дотриманням на його території наступних умов:

1. Заборона розчищення лісу, вивезення старих трухлявих колод, вітровалу, так званих «санітарних» рубок дерев та заходів з «окультурення» на вказаних ділянках. Збереження старих, всихаючих, дуплистих та загиблих дерев, що дають притулок різним видам комах, птахів та ссавців, включаючи рідкісних та зникаючих.

2. Збереження перезволожених, зарослих низинок і боліт, що є визначальними для існування цілого комплексу навколоводних видів тварин.

3. Заборона скидання сміття та інших форм забруднення території.

4. Заборона забудови.

5. Заборона порушення ґрунтового та рослинного покриву.

6. Інші форми діяльності, що можуть пошкодити або в інший спосіб негативно вплинути на природні комплекси заказника.

М.н.с. Відділу моніторингу та охорони тваринного світу Інституту зоології імені І.І.Шмальгаузена НАН України

Василюк О.В.

Додатки:

1. Межі проектного заказника на ортофотоплані

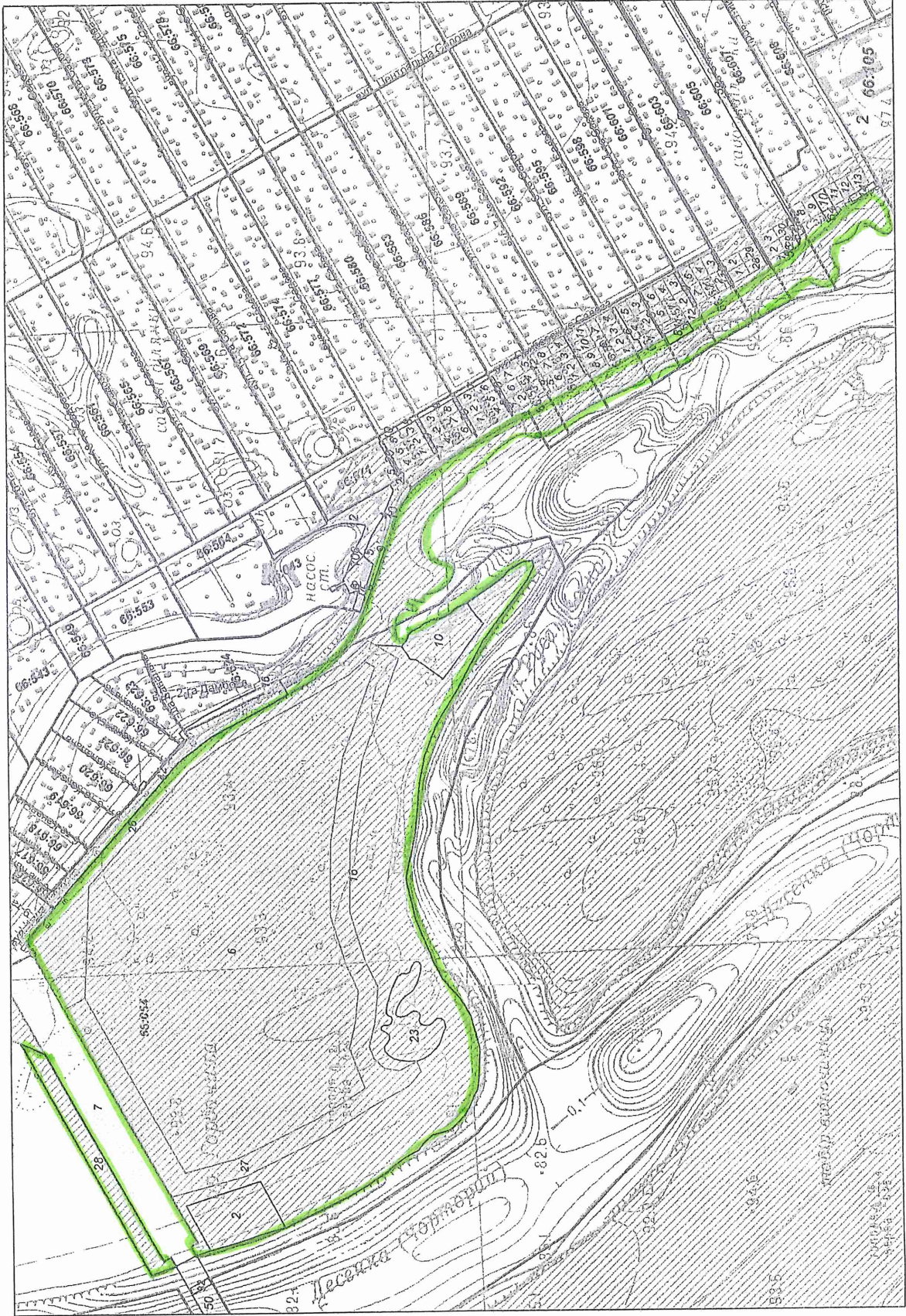
2. Межі проектного заказника на карті масштабу 1:2000

РОБОЧИ МАТЕРІАЛИ

Витяг з бази даних міського земельного кадастру від 07.11.2019 р.

м. Київ

Дніпровський р-н



Масштаб 1:6000

* Черговий план м. Києва ведеться з 1995 року
встановлено КП "Київський Інститут земельних відносин"



РЕЄСТР ЗЕМЕЛЬНИХ ДІЛЯНОК

Черговий план

Код ділянки	Землекористувачі	Адреса ділянки	Площа (кв.м)	Вид права	Цільове призначення
66:043:0002	Комунальне підприємство виконавчого органу Київської міської ради (Київської міської державної адміністрації) по охороні, утриманню та експлуатації земель водного фонду м.Києва "Плесо"		1 997,83		0,
66:043:0004	Приватне акціонерне товариство "ДТЕК Київські електромережі"	вул. 14-та Садова	3,34		0,
66:043:0005	Приватне акціонерне товариство "ДТЕК Київські електромережі"	вул. 14-та Садова	3,32		0,
66:043:0006	Приватне акціонерне товариство "ДТЕК Київські електромережі"	вул. 14-та Садова	12,64		0,
66:043:0007	Приватне акціонерне товариство "ДТЕК Київські електромережі"	вул. 11-та Садова	115,52		0,
66:043:0008	Приватне акціонерне товариство "ДТЕК Київські електромережі"	вул. 14-та Садова	10,81		0,
66:043:0009	Приватне акціонерне товариство "ДТЕК Київські електромережі"	вул. 14-та Садова	3,33		0,
66:043:0010	Приватне акціонерне товариство "ДТЕК Київські електромережі"	вул. 14-та Садова, 11	3,33		0,
66:043:0012	Землі не надані у власність чи користування	сади Русанівські, вул. 14-та Садова	4 303,06		0,
66:043:0700	Не інвентаризовано		340,73		0,
66:054:0002	Землі не надані у власність чи користування	урочище Горбачиха	9 561,18		1,
66:054:0006	Комунальне підприємство "Дирекція будівництва шляхово-транспортних споруд м.Києва"	урочище Горбачиха	223 543,86	Постійне користування	1.9, для дачного будівництва
66:054:0007	Комунальне підприємство "Дирекція будівництва шляхово-транспортних споруд м.Києва"	від вул.Межигірської до Русанівських садів	31 703,08	Постійне користування	1.14.8, для будівництва 1-ї черги Подільського мостового переходу через р. Дніпро у м.Києві
66:054:0010	Київська міська організація Українського товариства мисливців і рибалок	сади Русанівські	7 644,00		1,
66:054:0012	Приватне акціонерне товариство "ДТЕК Київські електромережі"		68,61		0,
66:054:0016	Комунальне підприємство по утриманню зелених насаджень Дніпровського району	урочище Горбачиха	105 219,37		0,
66:054:0023	Землі не надані у власність чи користування	урочище Горбачиха	7 310,54		0,
66:054:0026	Комунальне підприємство "Дирекція будівництва шляхово-транспортних споруд м.Києва"	урочище Горбачиха	23 583,00	Постійне користування	1.14.2, для будівництва під'їздної автодороги
66:054:0027	Комунальне підприємство "Дирекція будівництва шляхово-транспортних споруд м.Києва"	урочище Горбачиха	46 018,12	Постійне користування	1.21, для будівництва захисної дамби і дренажного каналу
66:054:0028	Комунальне підприємство по утриманню зелених насаджень Дніпровського району м.Києва	урочище Горбачиха	10 550,76		1,
66:054:0032	Комунальне підприємство "Дирекція будівництва шляхово-транспортних споруд м.Києва"	від вул.Межигірської до Русанівських садів	351,54	Постійне користування	1.14.8, для будівництва 1-ї черги Подільського мостового переходу через р. Дніпро у м.Києві
66:054:0042	Комунальне підприємство по ремонту і утриманню мостів та шляхів м.Києва "Київавтошляхміст"	вул. Дамбова	12 145,06		1,
66:054:0050	Землі не надані у власність чи користування		4 248,01		0,
66:105:0002	Відкрите акціонерне товариство "Дарницький комбінат будівельних матеріалів і конструкцій"	вул. Степана Сагайдака, 101	191 818,69	Оренда на 15 років	1.13.3, Для будівництва житлових будинків з об'єктами соціально-культурного призначення та підземними паркінгами
66:571:0005	Фізичні особи	вул. 12-та Садова, діл. 1	293,38	Власність	1.2, для ведення садівництва

66:571:0020	Садівниче товариство "Золотий Ренет"	вул. 12-та Садова	296,78		1,
66:571:0023	Приватне акціонерне товариство "ДТЕК Київські електромережі"	вул. 14-та Садова	11,29		0,
66:576:0001	Фізичні особи	вул. 11-та Садова, 1	582,04	Власність	1.2, Для ведення садівництва
66:576:0002	Фізичні особи	вул. 11-та Садова, 3	640,95	Власність	1.2, Для ведення садівництва
66:576:0003	Фізичні особи	вул. 11-та Садова, 5	531,22	Власність	1.2, Для ведення садівництва
66:576:0004	Фізичні особи	вул. 12-та Садова, 2	628,51	Власність	1.2, Для ведення садівництва
66:576:0005	Фізичні особи	вул. 12-та Садова, 4	625,09	Власність	1.2, для ведення садівництва
66:576:0006	Фізичні особи	вул. 12-та Садова, 6	571,79	Власність	1.2, для ведення садівництва
66:576:0007	Садівницьке товариство "Волна"	вул. 12-та Садова	59,57		0,
66:576:0008	Садівницьке товариство "Волна"	вул. Прибережна Садова	273,91		0,
66:576:0009	Садівницьке товариство "Волна"	вул. 11-та Садова	357,53		0,
66:576:0010	СТ "Золотий Ренет"	вул. Прибережна Садова	244,44		1,
66:579:0001	Фізичні особи	вул. 11-та Садова, діл. 2	306,60	Власність	1.2, для ведення садівництва
66:579:0002	Фізичні особи	вул. 11-та Садова, 4	619,77	Власність	1.2, для ведення садівництва
66:579:0003	Фізичні особи	вул. 11-та Садова, діл. 6	575,28	Власність	1.2, для ведення садівництва
66:579:0004	Фізичні особи	вул. 11-та Садова, 2а	374,35	Власність	1.2, для ведення садівництва
66:579:0005	Фізичні особи	вул. 10-та Садова, діл. 1а	327,21	Власність	1.2, для ведення садівництва
66:579:0006	Фізичні особи	вул. 10-та Садова, 1	363,03	Власність	1.2, для ведення садівництва
66:579:0007	Фізичні особи	вул. 10-та Садова, 3	598,00	Власність	1.2, для ведення садівництва
66:579:0008	Фізичні особи	вул. 10-та Садова, 5	590,17	Власність	1.2, для ведення садівництва
66:579:0009	Садівницьке товариство "Волна"	вул. Прибережна Садова	494,77		0,
66:579:0010	Садівницьке товариство "Волна"	вул. 10-та Садова	372,05		0,
66:582:0001	Фізичні особи	вул. 10-та Садова, 2	602,82	Власність	1.2, для ведення садівництва
66:582:0002	Фізичні особи	вул. 10-та Садова, діл. 4	649,58	Власність	1.2, для ведення садівництва
66:582:0003	Фізичні особи	вул. 10-та Садова, 6	553,84	Власність	1.2, для ведення садівництва
66:582:0004	Фізичні особи	вул. 9-та Садова, діл. 1	623,67	Власність	1.2, для ведення садівництва
66:582:0005	Фізичні особи	вул. 9-та Садова, 3	617,06	Власність	1.2, для ведення садівництва
66:582:0006	Фізичні особи	вул. 9-та Садова, 5	558,07	Власність	1.2, для ведення садівництва
66:582:0007	Садівницьке товариство "Волна"	вул. Прибережна Садова	449,82		0,
66:582:0008	Садівницьке товариство "Волна"	вул. 9-та Садова	61,47		0,
66:585:0001	Фізичні особи	вул. 9-та Садова, 2	257,40	Власність	1.2, ведення садівництва
66:585:0002	Фізичні особи	вул. 9-та Садова, 2а	463,46	Власність	1.2, ведення садівництва
66:585:0003	Фізичні особи	вул. 8-ма Садова, 1	637,35	Власність	1.2, Для ведення садівництва
66:585:0004	Фізичні особи	вул. 8-ма Садова, 3	558,72	Власність	1.2, ведення садівництва
66:585:0005	Фізичні особи	вул. 8-ма Садова, діл. 5	292,94	Власність	1.2, ведення садівництва
66:585:0006	Фізичні особи	вул. 9-та Садова, 4	644,75	Власність	1.2, для ведення садівництва
66:585:0007	Фізичні особи	вул. 9-та Садова, діл. 6	890,05	Власність	1.2, ведення садівництва
66:585:0008	Садівницьке товариство "Дружба"	вул. 9-та Садова	69,03		0,

66:585:0010	Садівницьке товариство "Волна"	вул. 9-та Садова	244,68		0,
66:588:0001	Фізичні особи	вул. 7-ма Садова, діл. 1	364,87	Власність	1.2, для ведення садівництва
66:588:0002	Фізичні особи	вул. 7-ма Садова, діл. 3	600,23	Власність	1.2, для ведення садівництва
66:588:0003	Фізичні особи	вул. 7-ма Садова, 5	615,79	Власність	1.2, ведення садівництва
66:588:0004	Фізичні особи	вул. 7-ма Садова, 7	536,76	Власність	1.2, для ведення садівництва
66:588:0005	Фізичні особи	вул. 8-ма Садова, 4	319,04	Власність	1.2, для ведення садівництва
66:588:0006	Фізичні особи	вул. 8-ма Садова, 2а	494,07	Власність	1.2, Для ведення садівництва
66:588:0007	Фізичні особи	вул. 8-ма Садова, 4	619,27	Власність	1.2, Для ведення садівництва
66:588:0008	Фізичні особи	вул. 8-ма Садова, 6	540,37	Власність	1.2, Для ведення садівництва
66:588:0009	Фізичні особи	вул. 8-ма Садова, діл. 2б	174,53	Власність	1.2, для ведення колективного садівництва
66:588:0011	Садівницьке товариство "Дружба"	вул. 7-ма Садова	418,36		0,
66:588:0012	Фізичні особи	вул. 8-ма Садова, діл. ба	203,77	Власність	1.2, для ведення садівництва
66:591:0001	Фізичні особи	вул. 6-та Садова, 1а	461,90	Власність	1.2, ведення садівництва
66:591:0002	Фізичні особи	вул. 6-та Садова, 1	606,66	Власність	1.2, ведення садівництва
66:591:0003	Фізичні особи	вул. 6-та Садова, 3	612,42	Власність	1.2, ведення садівництва
66:591:0004	Фізичні особи	вул. 6-та Садова, діл. 5	670,72	Власність	1.2, для ведення садівництва
66:591:0005	Фізичні особи	вул. 7-ма Садова, діл. 2а	383,23	Власність	1.2, для ведення садівництва
66:591:0006	Фізичні особи	вул. 7-ма Садова, 4а	497,91	Власність	1.2, ведення садівництва
66:591:0007	Фізичні особи	вул. 7-ма Садова, 6а	565,77	Власність	1.2, ведення садівництва
66:591:0008	Фізичні особи	вул. 7-ма Садова, 2	405,19	Власність	1.2, ведення садівництва
66:591:0009	Фізичні особи	вул. 7-ма Садова, 4	556,03	Власність	1.2, ведення садівництва
66:591:0010	Фізичні особи	вул. 7-ма Садова, 6	641,11	Власність	1.2, для ведення садівництва
66:591:0011	Фізичні особи	вул. 7-ма Садова, діл. 8	621,44	Власність	1.2, ведення садівництва
66:594:0001	Фізичні особи	вул. 5-та Садова, 1а	643,57	Власність	1.2, ведення садівництва
66:594:0002	Фізичні особи	вул. 5-та Садова, діл. 1	684,90	Власність	1.2, для ведення садівництва
66:594:0003	Фізичні особи	вул. 5-та Садова, діл. 3	617,40	Власність	1.2, для ведення садівництва
66:594:0004	Фізичні особи	вул. 6-та Садова, діл. 2	579,42	Власність	1.2, для ведення садівництва
66:594:0005	Фізичні особи	вул. 6-та Садова, 4	552,64	Власність	1.2, ведення садівництва
66:594:0006	Садівницьке товариство "Дружба"	вул. 6-та Садова	560,51		0,
66:594:0008	Садівницьке товариство "Дружба"	вул. 5-та Садова	237,31		0,
66:597:0001	Фізичні особи	вул. 5-та Садова, діл. 2а	632,89	Власність	1.2, для ведення садівництва
66:597:0002	Фізичні особи	вул. 4-та Садова, діл. 1	616,69	Власність	1.2, ведення садівництва
66:597:0003	Фізичні особи	вул. 4-та Садова, діл. 3	607,80	Власність	1.2, Для ведення садівництва
66:597:0004	Фізичні особи	вул. 4-та Садова, 3а	585,67	Власність	1.2, для індивідуального садівництва, для ведення особистого підсобного господарства, садівництва, городництва, сінокосіння i випасання худоби
66:597:0005	Фізичні особи	вул. 5-та Садова, діл. 2	643,44	Власність	1.2, для ведення садівництва

66:597:0006	Фізичні особи	вул. Садова, 4	5-та	576,35	Власність	1.2, Для ведення садівництва
66:597:0007	Садівниче товариство "Садівницьке товариство"ДВРЗ"	вул. Садова	5-та	87,69		1.12.9,
66:597:0008	Відкрите акціонерне товариство "Київський річковий порт"	вул. Садова	5-та	735,44		0,
66:597:0011	Фізичні особи	вул. Садова, діл. 2б	5-та	490,62	Власність	1.2, Для ведення садівництва
66:597:0012	Фізичні особи	вул. Садова, діл. 1а	4-та	409,74	Власність	1.2, для ведення садівництва
66:600:0001	Фізичні особи	вул. Садова, діл. 1а	3-тя	641,72	Власність	1.2, для ведення садівництва
66:600:0002	Фізичні особи	вул. Садова, діл. 1	3-тя	402,37	Власність	1.2, Для ведення садівництва
66:600:0003	Фізичні особи	вул. Садова, 3	3-тя	589,37	Власність	1.2, Для ведення садівництва
66:600:0004	Фізичні особи	вул. Садова, діл. 3а	3-тя	607,03	Власність	1.2, Для ведення садівництва
66:600:0006	Фізичні особи	вул. Садова, 4	4-та	602,78	Власність	1.2, Для ведення садівництва
66:600:0007	Приватне підприємство "Регіон Кепітал"	вул. Садова, діл. 2а	4-та	614,95	Власність	1.2, Для ведення колективного садівництва
66:600:0008	Садівниче товариство "Садівницьке товариство"ДВРЗ"	вул. Садова	3-тя	184,66		1.12.9,
66:600:0009	Садівниче товариство "Садівницьке товариство"ДВРЗ"	вул. Садова	4-та	359,46		1.12.9,
66:600:0011	Фізичні особи	вул. Садова, діл. 1	3-тя	219,28	Оренда на 25 років	1.2, Для ведення садівництва
66:603:0001	Приватне підприємство "Регіон Кепітал"	вул. Садова, діл. 2	3-тя	600,07	Власність	1.2, для ведення садівництва
66:603:0002	Фізичні особи	вул. Садова, 4	3-тя	599,99	Власність	1.2, для ведення садівництва
66:603:0028	Приватне підприємство "Регіон Кепітал"	вул. Садова, діл. 1	2-га	600,25	Власність	1.2, для ведення садівництва
66:603:0029	Фізичні особи	вул. Садова, діл. 3	2-га	599,99	Власність	1.2, для ведення садівництва
66:603:0055	Садівницьке товариство "Енергетик"	вул. Садова	3-тя	1 603,28		0,
66:603:0057	Садівницьке товариство "Енергетик"	вул. Садова	2-га	1 482,05		0,
66:605:0001	Фізичні особи	вул. Садова, 2а	2-га	509,90	Власність	1.2, для ведення садівництва
66:605:0002	Фізичні особи	вул. Садова, діл. 2	2-га	614,42	Власність	1.2, для ведення садівництва
66:605:0003	Фізичні особи	вул. Садова, діл. 4	2-га	579,15	Власність	1.2, для ведення садівництва
66:605:0029	Фізичні особи	вул. Садова, діл. 1	1-ша	590,07	Власність	1.2, для ведення садівництва
66:605:0030	Фізичні особи	вул. Садова, діл. 3	1-ша	442,67	Власність	1.2, для ведення садівництва
66:605:0056	Садівницьке товариство "Радист"	вул. Садова	1-ша	30,30		1.12.9,
66:605:0058	Садівницьке товариство "Радист"	вул. Садова	2-га	1 500,55		1.12.9,
66:605:0059	Садівницьке товариство "Радист"	вул. Садова	1-ша	4 971,74		1.12.9,
66:605:0063	Фізичні особи	вул. Садова, 3	1-ша	145,84	Право в процесі оформлення (Тимчасове користування на 24 роки)	1.2, для ведення садівництва
66:605:0064	Фізичні особи	вул. Садова, 1	1-ша	143,34	Право в процесі оформлення (Тимчасове користування на 24 роки)	1.2, для ведення садівництва
66:608:0008	Фізичні особи	вул. Садова, 2	1-ша	595,47	Власність	1.2, для ведення садівництва
66:608:0009	Фізичні особи	вул. Садова-Набережна, 4		635,08	Власність	1.2, для ведення садівництва
66:608:0010	Фізичні особи	вул. Садова-Набережна, 3		641,78	Право в процесі оформлення (Власність)	1.2, для ведення садівництва
66:608:0011	Фізичні особи	вул. Садова-Набережна, 2		624,58	Власність	1.2, для ведення садівництва
66:608:0012	Фізичні особи	вул. Садова-Набережна, 1		650,44	Власність	1.2, для ведення садівництва

66:608:0013	Фізичні особи	пров. 2-ий Садовий, діл. 1	806,69	Власність	1.2, Для ведення садівництва
66:608:0014	Фізичні особи	пров. 2-ий Садовий, діл. 1а	424,91		1.2,
66:608:0062	Садівниче товариство "Сілікатчик"		155,24		0,
66:608:0064	Фізичні особи	вул. Садова-Набережна, 3	324,85		1.2,
66:624:0016	Фізичні особи	вул. 2-га Дамбова, 8	421,38	Власність	1.2, для ведення колективного садівництва

*Точкові постійні комісії
КМР з питань екологічної
політики*

~~Депутатові Київської міської ради~~
Яловому Костянтину Володимировичу

01044 м. Київ, вул. Хрещатик, 36

ГО «Перше право»
ГО «Микільська Слобідка»
ГО «Русанівські Сади»

«07» листопада 2019 р.

Шановний Костянтине Володимировичу!


Надсилаємо Вам наукове обґрунтування щодо створення ландшафтного Заказника «Урочище Горбачиха», розроблене та поновлене групою науковців КНУ ім.Т.Г.Шевченка, Міжнародної благодійної організації «Екологія-Право-Людина», Київського Еколого-культурного центру.

Рішення щодо розробки обґрунтування було одногосно прийняте на Громадських слуханнях членів територіальної громади Дніпровського району м.Києва 29 серпня 2019 року, де були присутні 630 осіб. Це рішення міститься у Протоколі Громадських слухань, що був опублікований на офіційному порталі Київської міської ради у розділі «Громадські слухання».

Додаток:


1. Обґрунтування створення ландшафтного Заказника «Урочище Горбачиха» на 33 аркушах;

Фатеева О.О.



м.Київ, вул Шептицького,
б. 1/25, кв.489
тел. 067 409 44 79

+380674437380



ТЕЛЕФОН ДЛ
ДОВІДОК
202 78 66

**КОМУНАЛЬНЕ ПІДПРИЄМСТВО ПО УТРИМАННЮ
ЗЕЛЕНИХ НАСАДЖЕНЬ ДНІПРОВСЬКОГО РАЙОНУ МІСТА КИЄВА**

*Проспект Визволителів, 6, м. Київ, 02125, тел. (044) 594-82-00, код ЄДРПОУ 03359813
E-mail: dniprouzn@ukr.net*

24 жовтня 2019 р. № 103/48/
На № 08/279/114-2638 від 15.10.2019

Депутатові Київської міської ради
К. ЯЛОВОМУ

Шановний Костянтині Володимировичу!

Комунальне підприємство по утриманню зелених насаджень Дніпровського району м. Києва опрацювало Ваш лист від 15.10.19 №08/279/114-2638 щодо можливості створення ландшафтного заказника місцевого значення «Урочище «Горбачиха».

За результатами розгляду повідомляємо про наступне.

КП УЗН Дніпровського району не заперечує щодо включення підпорядкованих земельних ділянок з кадастровими номерами 66:054:010, 66:054:028 на території урочища «Горбачиха» до об'єктів природно-заповідного фонду, надання їм статусу ландшафтного заказника місцевого значення та надає згоду на оформлення охоронного зобов'язання щодо забезпечення режиму охорони та його збереження.

Перший заступник директора

Михайло ЧАЙКА



УКРАЇНА

ВИКОНАВЧИЙ ОРГАН КИЇВСЬКОЇ МІСЬКОЇ РАДИ
(КИЇВСЬКА МІСЬКА ДЕРЖАВНА АДМІНІСТРАЦІЯ)

УПРАВЛІННЯ ЕКОЛОГІЇ ТА ПРИРОДНИХ РЕСУРСІВ

вул. Турівська, 28, м. Київ, 04080, приймальня (044) 366-64-10, (044) 366-64-11, e-mail: ecodep@kmda.gov.ua

Контактний центр міста (044) 15 51 Код ЄДРПОУ 41819431

№ 10.3048-077-5022

Депутатові Київської міської ради
К. ЯЛОВОМУ

Шановний Костянтині Володимировичу!


В Управлінні екології та природних ресурсів виконавчого органу Київської міської ради (Київської міської державної адміністрації) опрацьовано Ваше клопотання від 04.10.2019 № 08/279/114-2618 щодо можливості створення ландшафтного заказника місцевого значення «Урочище Горбачиха» та повідомляємо.

Управління екології та природних ресурсів виконавчого органу Київської міської ради (Київської міської державної адміністрації) схвалює зазначене клопотання за умови дотримання вимог земельного законодавства та положень ст.ст. 52-53 Закону України «Про природно-заповідний фонд України».

З повагою

Начальник

Андрій МАЛЬОВАНІЙ



**ВИКОНАВЧИЙ ОРГАН КИЇВСЬКОЇ МІСЬКОЇ РАДИ
(КИЇВСЬКА МІСЬКА ДЕРЖАВНА АДМІНІСТРАЦІЯ)**

**Київське комунальне об'єднання зеленого будівництва
та експлуатації зелених насаджень міста «Київзеленбуд»**

вул. Кудрявська, 23, м. Київ, 04053 тел./факс (044) 272-40-57
Call-центр (044) 272-40-18 E-mail: info@kyivzelenbud.com Код ЄДРПОУ 03362123

№

на № 226/4309 від 17.10.2019

Депутатові Київської
міської ради
К. ЯЛОВОМУ

Про створення ландшафтного заказника
місцевого значення «Урочище «Горбачиха»

Шановний Костянтині Володимировичу!

Київське комунальне об'єднання зеленого будівництва та експлуатації зелених насаджень міста «Київзеленбуд» (надалі – КО «Київзеленбуд») опрацювало Ваше звернення від 15.10.2019 № 08/279/114-2637 щодо необхідності створення ландшафтного заказника місцевого значення «Урочище «Горбачиха».

За результатами розгляду повідомляємо, що КО «Київзеленбуд» та комунальне підприємство по утриманню зелених насаджень Дніпровського району м. Києва підтримують створення ландшафтного заказника місцевого значення «Урочище «Горбачиха» у м. Києві відповідно до ст. 51-53 Закону України «Про природно-заповідний фонд України».

З повагою

В.о. генерального директора

Олексій КОРОЛЬ



ДЕПУТАТ

КИЇВСЬКОЇ МІСЬКОЇ РАДИ VIII СКАЛИКАННЯ

04111, м.Київ, вул.Салютна,4-А

www.yalovoi.kiev.ua

тел. (044) 599-95-55

«04» жовтня 2019 р.

№ 08/279/114-2617

Керівникові Комунального підприємства
«Дирекція будівництва шляхово-транспортних
споруд м. Києва»
Харнаму М.В.

ВУЛИЦЯ ПЕТРА БОЛБОЧАНА, 6
м.Київ, 01014

*Щодо можливості створення ландшафтного заказника
місцевого значення «Урочище «Горбачиха»*

Шановний Михайло Володимировичу!

До мене, як до депутата Київської міської ради, звернулася громадська організація "Українська природоохоронна група" з клопотанням та науковим обґрунтуванням від 27 вересня 2019 року № 483/2019 щодо необхідності створення ландшафтного заказника місцевого значення «Урочище «Горбачиха».

Проектований ландшафтний заказник являє собою фрагмент лівобережної заплави р. Дніпро в межах Дніпровського району м. Києва. В минулому Горбачиха була островом. Урочище розміщене між протокою Десенка та масивом Русанівських дач і вже зараз відіграє важливу рекреаційну функцію. Таким чином, створення пропонуваної території природно-заповідного фонду сприятиме формуванню та збереженню цілісної природної території (урочища). Важливо відмітити, що Горбачиха є останнім заплавленим лісом в межах лівобережної частини Києва.

Мною, на підставі поданого клопотання та доданих документів, розроблений проект рішення Київської ради «Про створення ландшафтного заказника місцевого значення «Урочище «Горбачиха».

Відповідно до положень статті 25 Закону України «Про природно-заповідний фонд України» оголошення заказників провадиться без вилучення земельних ділянок, водних та інших природних об'єктів у їх власників або користувачів. Відповідно до статей 51-53 цього ж Закону таке створення проводиться за погодження з власниками та первинними користувачами природних ресурсів у межах територій, рекомендованих для заповідання.

У межі проектованого заказника планується включити земельні ділянки урочища, які згідно даних міського земельного кадастру закріплені на праві постійного користування за КП «Дирекція будівництва шляхово-транспортних споруд м. Києва» (витяг додається).


З урахуванням викладеного, керуючись Законом України «Про природно-заповідний фонд України», прошу Вас розглянути зазначені матеріали та надати погодження щодо можливості створення ландшафтного заказника місцевого значення «Урочище «Горбачиха».

Відповідь прошу надати у встановлений законом термін.

Додаток: на 1 арк.

З повагою

Депутат Київської міської ради



Костянтин Яловий



ДЕПУТАТ

КИЇВСЬКОЇ МІСЬКОЇ РАДИ VIII СКАЛИКАННЯ

04111, м.Київ, вул.Салютна,4-А

www.yalovoi.kiev.ua

тел. (044) 599-95-55

«04» жовтня 2019 р.

№ 08/279/114-2619

КИЇВСЬКА МІСЬКА ОРГАНІЗАЦІЯ
ГРОМАДСЬКОЇ ОРГАНІЗАЦІЇ "УКРАЇНСЬКЕ
ТОВАРИСТВО МИСЛИВЦІВ І РИБАЛОК"

пров. НЕСТОРІВСЬКИЙ, 7
м. Київ, 01053

*Щодо можливості створення ландшафтної заказника
місцевого значення «Урочище «Горбачиха»*

До мене, як до депутата Київської міської ради, звернулася громадська організація "Українська природоохоронна група" з клопотанням та науковим обґрунтуванням від 27 вересня 2019 року № 483/2019 щодо необхідності створення ландшафтної заказника місцевого значення «Урочище «Горбачиха».

Проектований ландшафтний заказник являє собою фрагмент лівобережної заплави р. Дніпро в межах Дніпровського району м. Києва. В минулому Горбачиха була островом. Урочище розміщене між протокою Десенка та масивом Русанівських дач і вже зараз відіграє важливу рекреаційну функцію. Таким чином, створення пропонуваної території природно-заповідного фонду сприятиме формуванню та збереженню цілісної природної території (урочища). Важливо відмітити, що Горбачиха є останнім заплавленим лісом в межах лівобережної частини Києва.

Мною, на підставі поданого клопотання та доданих документів, розроблений проект рішення Київської ради «Про створення ландшафтної заказника місцевого значення «Урочище «Горбачиха».

Відповідно до положень статті 25 Закону України «Про природно-заповідний фонд України» оголошення заказників провадиться без вилучення земельних ділянок, водних та інших природних об'єктів у їх власників або користувачів. Відповідно до ст.51-53 цього ж Закону таке створення проводиться за погодження з власниками та первинними користувачами природних ресурсів у межах територій, рекомендованих для заповідання.

У межі проєктованого заказника планується включити земельні ділянки урочища, які згідно даних міського земельного кадастру закріплені на праві постійного користування за вашою організацією (витяг додається).

З урахуванням викладеного, керуючись Законом України «Про природно-заповідний фонд України», прошу Вас розглянути зазначені матеріали та надати погодження щодо можливості створення ландшафтної заказника місцевого значення «Урочище «Горбачиха».

Відповідь прошу надати у встановлений законом термін.

Додаток: на 1 арк.

З повагою

Депутат Київської міської ради

Костянтин Яловий



**Заступник міського голови –
секретар Київської міської ради**

Яловому К. В.
Міщенко О. Г.
Гаршиній Г. А.

Прошу розглянути проект рішення від 08.11.2019
№08/231-3290/ПР в установленому порядку.

Пихтіній О. М.

Для контролю за проходженням та тиражування

Юнаковій С. М.
Лазор Л. В.
Пантелеєву П. О. – до відома
Непопу В. І. – до відома

В.ПРОКОПІВ

“08” листопада 2019 року
№ 08/231 – 3290/ПР